

Afgørelser – Reg. nr.: 01863.01

Fredningen vedrører: Høje Tåstrup Kirke

Domme

Taksationskommissionen

Naturklagenævnet

Overfredningsnævnet

Fredningsnævnet

19-05-1952

Kendelser

Deklarationer

FREDNINGSNÆVNET>

matr.nr. 2d af Høje Taastrup. by og sogn. Anmelder:
Fredningsnævnet for Københavns
amtsrådsreds,
Howitzavej 32.F.

Stempel- og gebyrfri.

F r e d n i n g s o v e r e n s k o n s t :

Undertegnede bestyrelse for kirkelig forening for Indre mission i Danmark erklærer sig villig til, som ejer af matr.nr. 2d af Høje Taastrup by og sogn, at lade et areal af dette matr.nr. frede, for at sikre den fri beliggenhed af Høje Taastrup kirke.

Arealet beskrives således: Missionshusets have syd for kirken.

Fredningen har følgende omfang:

Arealerne må ikke bebygges eller beplantes med udsigtsædelæggende beplantning, ligesom der heller ikke på arealerne må anbringes transformatorstationer, telefon- og telegrafmaster og lignende eller op-sættes skure, udsalgssteder, isboder, vogne til beboelse eller opbevaring af redskaber eller lignende skønhedsforstyrrende genstande. Der må i det hele ikke foretages ændringer i den nu bestående tilstand, der kan virke skæmmende eller hindrende for udsigten til eller fra kirken. I tilfælde af brand eller nedrivning må grunden ikke atter bebygges. Bestyrelsen for kirkelig forening for den indre mission i Danmark forbeholder sig dog ret til at foretage en udvidelse af det på matr.nr. 2d af Høje Taastrup opførte missionshus, idet man dog er indforstået med, at en eventuel udvidelse af den for tiden værende bygning kun kan ske efter fredningsnævnets godkendelse. Foranlediget af forbudet mod at bebygge grunden efter en brand eller nedrivning skal bestyrelsen for nævnte forening udtale, at den kun kan gå ind på denne del af fredningen, dersom det offentlige i tilfælde af brand eller nedrivning køber grunden, idet foreningen ikke ønsker at stå som ejer af en grund, den ikke kan anvende.

For fredningen kræves ingen erstatning.

Bestyrelsen er enig i, at ovenstående fredningstilbud tinglyses på fornævnte ejendom, dog uden udgift for bestyrelsen.

Påtaleberettiget er fredningsnævnet for Københavns amtsrådsreds og menighedsrådet for Høje Taastrup kirke.

København, den 12/5 1951.

Kirkelig forening for den indre mission i Danmark
Bernstorffsgade 21, Kbhvn V.

A. Zacho.

Idet fredningsnævnet modtager og godkender foranstående fredningstilbud, bestemmes det, at fredningen vil være at lyse på matr. nr. 2d af Høje Taastrup by og sogn.

Det fredede areal er indtegnet på vedlagte kort, af hvilket en genpart bedes henlagt på akten.

Fredningsnævnet for Københavns amtsrådskreds, den 19/5 1952.

Chr. Eriksen. Chr. Hauch. A.C. Faartoft.

I det af undertegnede forening tagne forbehold er indskydningen af "denne del af" (nemlig fredningen) og rettelsen af ordet "kommunen" til "det offentlige" foretaget af foreningen efter henstilling af dommer A.C. Faartoft.

København, den 16. maj 1952.

Kirkelig forening for den indre mission i Danmark.

Ferd. G. Jørgensen.

Indført i dagbogen for retskr. nr. 3.
Købhvns. amts søndre og Amager birk,
18. dec. 1952.

lyst. love og uds. af forhandlingsprotokol forevist.

Olrik.

/
Heslet

Poulsen.

Foranstående fredningsoverenskomst anbefales af missionshusets lokale bestyrelse.

Erik Pedersen.

Frederik Poulsen

H.h. Frandsen.

26347 * 18. DEC. 1952

Justitsministeriets genpartpapir. Til skøder, skadesløsbreve, kvitteringer til udslettelse og andre påtegninger m. m. (vedr. fast ejendom).

Mtr. nr., ejerlav, sogn: 37 af Høje Taastrup by og sogn. Akt: Skab *AX* nr. 7.
(i København kvarter) (udfyldes af dommerkontoret)
eller (i de sønderjydske lands-
dele) bd. og bl. i ting-
bogen, art. nr., ejerlav,
sogn.

Købers }
Kreditors } bopæl:

Gade og hus nr.:
(hvor sådant findes)

Anmelderens navn og bopæl (kontor):

Fredningsnævnet for Københavns amtsrådskreds
Frederiksborg L. L. Udvalgt
Stempel: — kr. — øre.

Stempel- og gebyrfri,
lov nr. 140-1937.

F r e d n i n g s o v e r e n s k o m s t :

Undertegnede legatbestyrelse for Jens Andresens legater (Høje Taastrup hospital benævnet legathuset) erklærer sig villig til, som repræsenterende ejerne af matr.nr. 37 af Høje Taastrup by og sogn, at lade dette matr.nr. frede, for at sikre den fri beliggenhed af Høje Taastrup kirke.

Arealet beskrives således: Hospitalsbygningen med tilhørende grund.

Fredningen har følgende omfang:

Arealerne må ikke bebygges eller beplantes med udsigts-ødelæggende beplantning, ligesom der heller ikke på arealerne må anbringes transformatorstationer, telefon- og telegrafmaster og lignende eller opsættes skure, udsalgssteder, isboder, vogne til beboelse eller opbevaring af redskaber eller lignende skønhedsforstyrrende genstande. Der må i det hele ikke foretages ændringer i den nu bestående tilstand, der kan virke skæmmende eller hindrende for udsigten til eller fra kirken. I tilfælde af brand eller nedrivning må hospitalsbygningen ikke genopføres.

For fredningen kræves ingen erstatning.

Legatbestyrelsen er enig i, at ovenstående fredningstilbud tinglyses på fornævnte ejendom, dog uden udgift for legatet.

Påtaleberettiget er fredningsnævnet for Københavns amtsrådskreds og menighedsrådet for Høje Taastrup sogn.

Høje Taastrup sogn, den 13/4 1951.

Emil Jessen.

Formand for legatbestyrelsen.

Idet fredningsnævnet modtager og godkender foranstående fredningstilbud, bestemmes det, at fredningen vil være at lyse på matr.nr. 37 af Høje Taastrup by. Høje Taastrup sogn.

Det fredede areal er indtegnet på vedlagte kort, af hvilket en genpart bedes henlagt på akten.

Fredningsnævnet for Københavns amtsrådskreds, den 12/5
1952.

Chr. Hauch.

Chr. Eriksen.

A.C. Faartoft.

Indført i dagbogen for retskr. nr. 3
Købn.s Amts sprog og Amager
Bkt. d. 18 DEC 1952

*Legitimeret
fornisk.*

Lyst.

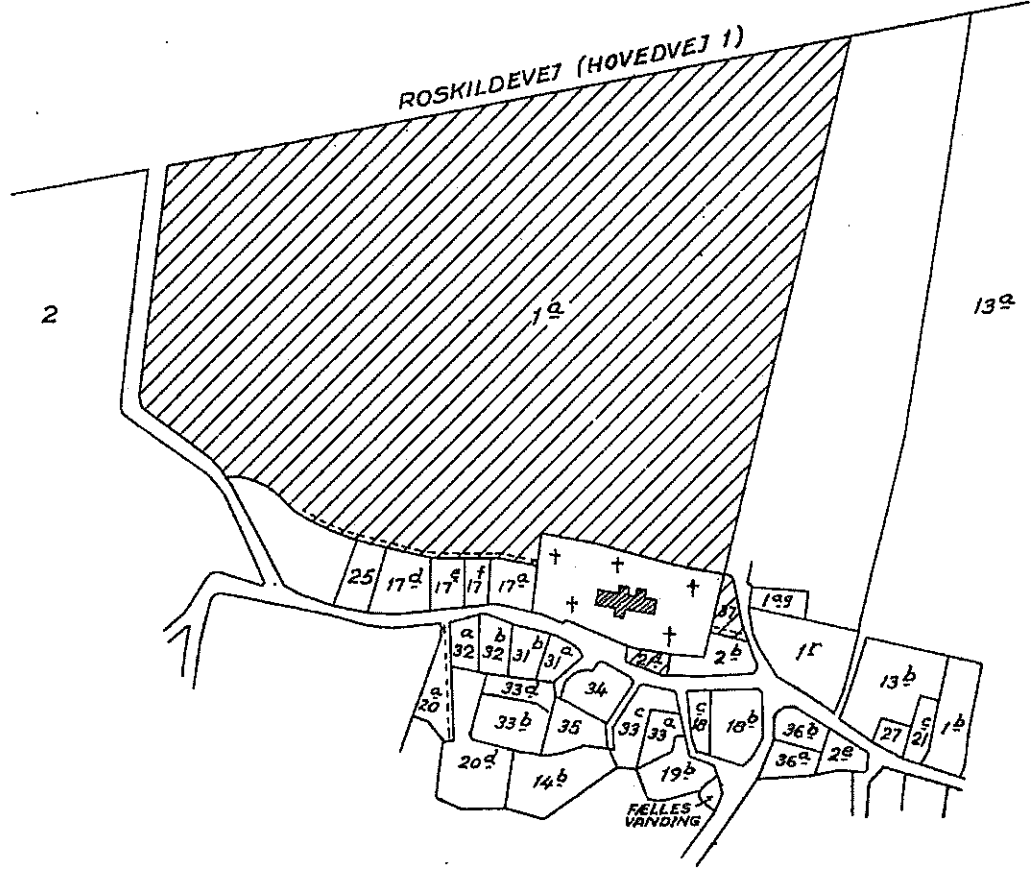
Genpartens rigtighed bekræftet *h*

h

Justitsministeriets Genpartkalkuleræred.


Genpartens Rigtighed bekræftes. København, d. 7-11-1952

C. Blixenroe - skov



 FREDEDE AREALER

Høje Tåstrup Kirkes Omgivelser



S00350329S 11_AX_7
A00590749A 88314230

Naturfredningskonsulentens kontor København d. 5-11-52.
By: Høje Tåstrup Sogn: ~ ~ ~ ~
Plan nr. KØ 105

26346 * 18. DEC. 1952

Justitsministeriets genpartpapir. Til skøder, skadesløsbreve, kvitteringer til udslettelse og andre påtegninger m. m. (vedr. fast ejendom).

Mtr. nr., ejerlav, sogn:
(i København kvarter)
eller (i de sønderjydske lands-
dele) bd. og bl. i ting-
bogen, art. nr., ejerlav,
sogn.

la af Høje Taastrup by og
sogn:

Akt: Skab *m* nr. 159.
(udfyldes af dommerkontoret)

Købers
Kreditors } bopæl:

Gade og hus nr.:
(hvor sådant findes)

Anmelderens navn og bopæl (kontor):
Fredningsnævnet for Københavns amtsrådskreds
Frederiksborg Hovedvej 11
1401 København K

Stempel: kr. øre.

Stempel- og gebyrfri,
lov nr. 140-1937.

F r e d n i n g s o v e r e n s k o m s t :

Undertegnede menighedsråd for Høje Taastrup sogn erklærer sig villig til, som repræsenterende ejerne af matr.nr. la af Høje Taastrup by, Høje Taastrup sogn, at ladé et areal af dette matr. nr. frede, for at sikre den fri beliggenhed af Høje Taastrup kirke.

Arealet bekrives således: Præstegårdens have og gårdspladsen nord for kirken samt præstegårdens jord nord og vest for kirkegården begrænset af hovedvej 1 og af vejen fra hovedvejen ned til Høje Taastrup by.

Fredningen har følgende omfang:

Arealerne må ikke bebygges eller beplantes med udsigtsødelæggende beplantning, ligesom der heller ikke på arealerne må anbringes transformatorstationer, telefon- og telegrafmaster og lignende eller opsættes skure, udsalgssteder, isboder, vogne til beboelse eller opbevaring af redskaber eller lignende skønhedsforstyrrende genstande. Der må i det hele ikke foretages ændringer i den nu bestående tilstand, der kan virke skæmmende eller hindrende for udsigten til eller fra kirken.

For fredningen kræves ingen erstatning.

Menighedsrådet er enigt i, at ovenstående fredningstilbud tinglyses på fornævnte ejendom, dog uden udgift for rådet.

Påtaleberegtiget er fredningsnævnet for Københavns amtsrådskreds og menighedsrådet for Høje Taastrup sogn.

Høje Taastrup den 13. april 1951.

Emil Jessen.

formand for menighedsrådet.

Idet fredningsnævnet modtager og godkender foranstående fredningstilbud, bestemmes det, at fredningen vil være at lyse på matr.nr. la af Høje Taastrup by, Høje Taastrup sogn.

Det fredede areal er indtegnet på vedlagte kort, af hvilket en genpart bedes henlagt på akten.

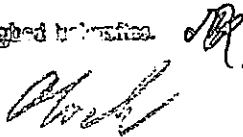
Fredningsnævnet for Københavns amtsrådsreds, den 12/5 1952.

Chr. Hauch. Chr. Eriksen. A.C. Faartoft.

Indført i dagbogen for retskr. nr. 3
Købm. & Amts ejend. og Amager
Birk, d. 18 DEC 1952

Lyst.

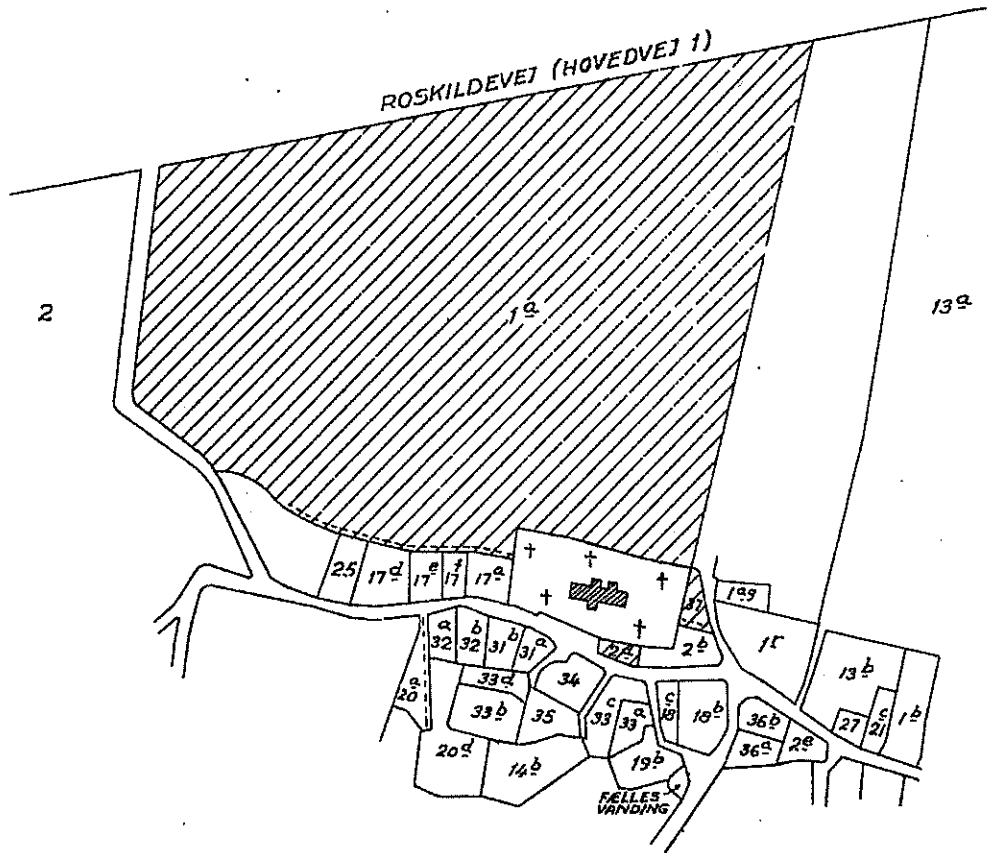
Erstatnings sigtelighed betragtes.

A handwritten signature in cursive script, likely belonging to one of the named individuals (Chr. Hauch, Chr. Eriksen, or A.C. Faartoft).

Justitsministeriets Genpartikalerlærred.

Genpartens Rigtighed bekræftes. København, d. 7-11-19 52.

C. Blixen eroux skole




 FREDEDE AREALER

Høje Tåstrup Kirkes Omgivelser



S00361002S 11_M_159
A00604674A 88314088



Naturfredningskonsulentens kontor København d. 5-11-52.
By: Høje Tåstrup Sogn: <i>aa aa</i>
Plan nr: KØ 105

26345 * 18. DEC. 1952

Justitsministeriets genpartipapir. Til skøder, skadesløsbreve, kvitteringer til udslettelse og andre påtegninger m. m. (vedr. fast ejendom).

Mtr. nr., ejerlav, sogn: 2d af Høje Taastrup by og sogn. Akt: Skab *J* nr. *179*
(i København kvarter) (udfyldes af dommerkontoret)
eller (i de sønderjydske lands-
dele) bd. og bl. i ting-
bogen, art. nr., ejerlav,
sogn.

Købers }
Kreditors } bopæl:

Gade og hus nr.:
(hvor sådant findes)

Anmelderens navn og bopæl (kontor):
Fredningsnævnet for Københavns amterådskreds
Frederiksborg Amtsting
København

Stempel: kr. øre.

Stempel- og gebyrfri,
lov nr. 140/1937.

F r e d n i n g s o v e r e n s k o m s t .

Undertegnede bestyrelse for kirkelig forening for Indre mission i Danmark erklærer sig villig til, som ejer af matr.nr. 2d af Høje Taastrup by og sogn, at lade et areal af dette matr.nr. frede, for at sikre den fri beliggenhed af Høje Taastrup kirke.

Arealet beskrives således: missionshusets have syd for kirken.

Fredningen har følgende omfang:

Arealerne må ikke bebygges eller beplantes med udsigtsødelæggende beplantning, ligesom der heller ikke på arealerne må anbringes transformatorstationer, telefon- og telegrafmaster og lignende eller opsættes skure, udsalgssteder, isboder, vogne til beboelse eller opbevaring af redskaber eller lignende skønhedsforstyrrende genstande. Der må i det hele ikke foretages ændringer i den nu bestående tilstand, der kan virke skæmmende eller hindrende for udsigten til eller fra kirken. I tilfælde af brand eller nedrivning må grunden ikke atter bebygges. Bestyrelsen for kirkelig forening for den indre mission i Danmark forbeholder sig dog ret til at foretage en udvidelse af det på matr.nr. 2d af Høje Taastrup opførte missionshus, idet man dog er indforstået med, at en eventuel udvidelse af den for tiden værende bygning kun kan ske efter fredningsnævnets godkendelse. Foranlediget af forbudet mod at bebygge grunden efter en brand eller nedrivning skal bestyrelsen for nævnte forening udtale, at den kun kan gå ind på denne del af fredningen, dersom det offentlige i tilfælde af brand eller nedrivning køber grunden, idet foreningen ikke ønsker at stå som ejer af en grund, den ikke kan anvende.

For fredningen kræves ingen erstatning.

Bestyrelsen er enig i, at ovenstående fredningstilbud

tinglyses på fornævnte ejendom, dog uden udgift for bestyrelsen.

Påtaleberettiget er fredningsnævnet for Københavns amtsråds-
kreds og menighedsrådet for Høje Taastrup kirke.

København, den 12/5 1951.

Kirkelig forening for den indre mission i
Danmark, Bernstorffsgade 21, Kbhvn. V.

Alfred Zacho.

Idet fredningsnævnet modtager og godkender foranstående
fredningstilbud bestemmes det, at fredningen vil være at lyse
på matr.nr. 2d af Høje Taastrup by, og sogn.

Det fredede areal er indtegnet på vedlagte kort, af hvil-
ket en genpart bedes henlagt på akten.

Fredningsnævnet for Københavns amtsråds-kreds, den 19/5 1952.

Chr. Eriksen. Chr. Hauch. A.C. Faartoft.

I det af undertegnede forening tagne forbehold er indskyd-
ningen af "denne del af" (nemlig: fredningen) og rettelsen af
ordet "kommunen" til "det offentlige" foretaget af foreningen
efter henstilling af dommer A.C. Faartoft.

København, den 16. maj 1952.

Kirkelig forening for den indre mission i Danmark.

F.G. Jørgensen.

hovedkasserer for foreningen.

Foranstående fredningsoverenskomst anbefales af missions-
husets lokale bestyrelse.

Erik Pedersen.

Frederik Poulsen. H.N. Frandsen.

Indført i dagbogen for retskr. nr. 3
Købm. Amts søndre og Amager
Dato: 18 DEC 1952

Lyst.

*Lau og Jørgen
af færdigheds-
prøvet for.*

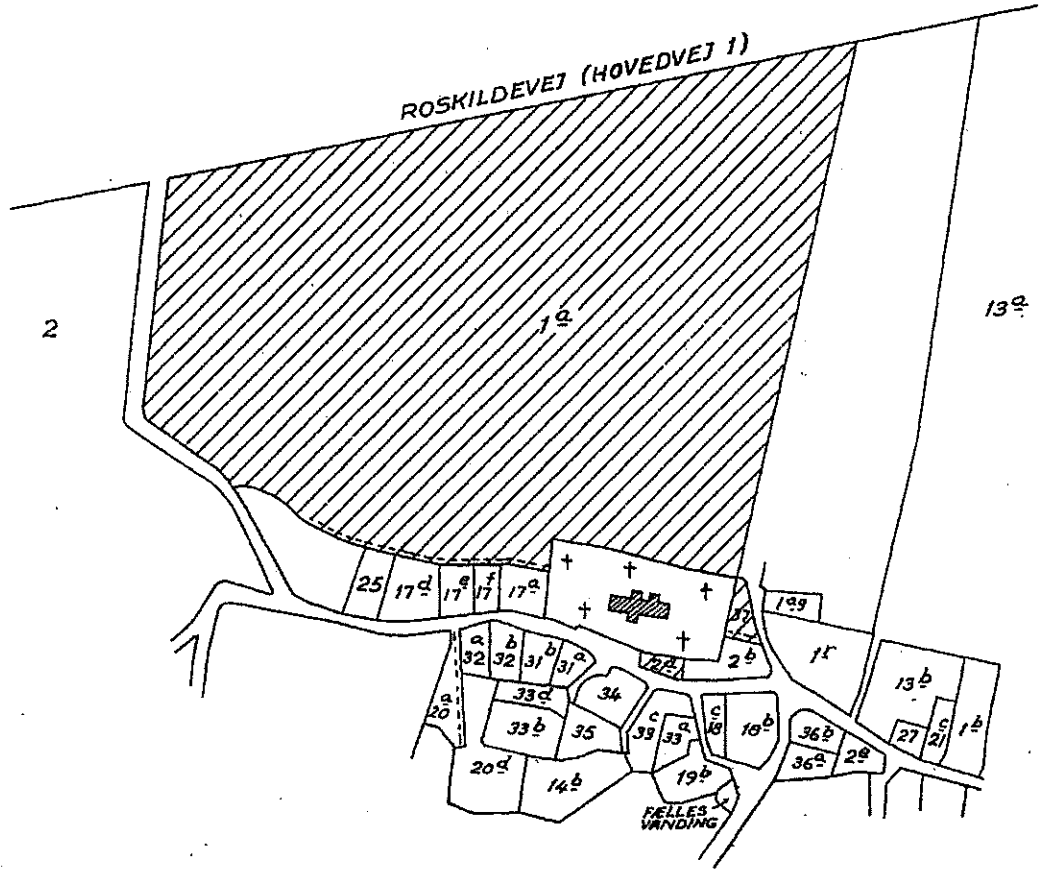
Erstatning modtaget af...

AP

Justitsministeriets Genpartkalkuleræred.


Genpartens Rigtighed bekræftes. København, d. 7-11-1952

E. Blixenmann - Skov



 FREDEDE AREALER

Høje Tåstrup Kirkes Omgivelser



S00350989S 11_1_519
A00589382A 88314065

Naturfredningskonsulentens kontor København d. 5-11-52.
By: Høje Tåstrup Sogn: <i>...</i>
Plan nr. KØ 105

FREDNINGSNÆVNET FOR KØBENHAVN

Retten i Lyngby
Lyngby Hovedgade 96
2800 Kgs. Lyngby
Tlf. 99 68 48 00

Høje-Taastrup Kommune
Teknik- og Miljøcenter
Att. Vibeke Heskjær Christensen

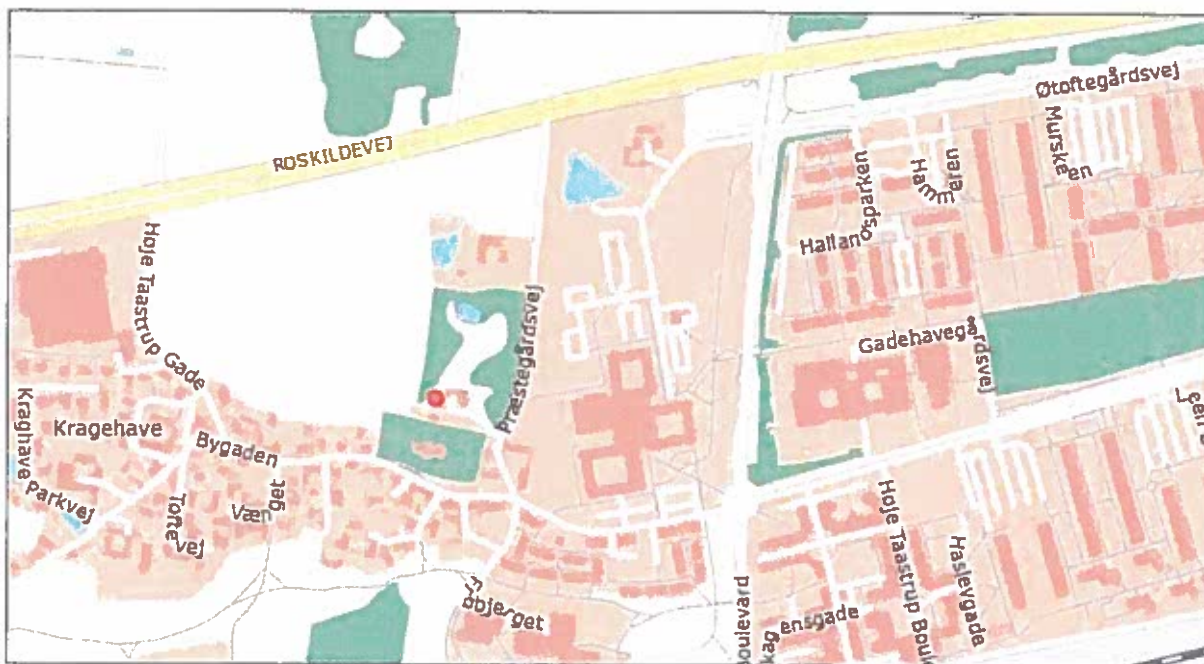
kobenhavn@fredningsnaevn.dk
www.fredningsnaevn.dk
FN-KBH-51-2016

Via e-post: VibekeCh@htk.dk

Den 5. december 2016

Kirkeomgivelsesfredning – parkeringsplads og containerplads

Høje Taastrup Kommune har på vegne Høje Taastrup Kirkes menighedsråd ansøgt om dispensation til etablering af parkeringsplads med 22 pladser og containerplads på ejendommen matr. nr. 1^a Høje-Taastrup, Høje-Taastrup, beliggende vest for sognegården Kirkegårdsvej 1, 2630 Taastrup. Projektet er nærmere beskrevet i det materiale, der er sendt til fredningsnævnet. Den nærmere placering fremgår af følgende kortudsnit:



Sagens oplysninger

Fredningsforhold

Det fremgår af sagen, at ejendommen er omfattet af fredningsoverenskomst indført i dagbogen for Københavns Amts søndre og Amager Birk den 18. december 1952.

Af fredningsbestemmelserne fremgår blandt andet følgende:

”Arealerne må ikke bebygges eller beplantes med udsigtsødelæggende beplantning, ligesom der heller ikke på arealerne må anbringes transformatorstationer, telefon- og telegrafmaster og lignende eller opsættes skure, udsalgssteder, isboder, vogne til beboelse eller opbevaring af redskaber eller lignende skønhedsforstyrrende genstande. Der må i det hele taget ikke foretages ændringer i den bestående tilstand, der kan virke skæmmende eller hindrende for udsigten til eller fra kirken.”

Internationale naturbeskyttelsesområder

Der findes ikke internationale naturbeskyttelsesområder i relevant afstand fra ansøgers ejendom.

Sagens behandling

Fredningsnævnet har ikke foretaget besigtigelse .

Sagen har været sendt til udtalelse hos Styrelsen for vand og naturforvaltning, der yder teknisk bistand til fredningsnævnet, og hos Danmarks Naturfredningsforening, Friluftsrådet og DOF

Høje Taastrup kommune har udtalt sig til støtte for dispensation, og vurderet, at anlægget vil give en mere rolig visuel oplevelse end de nuværende parkeringsforhold.

I afgørelsen har deltaget dommer Søren Holm Seerup (formand), Birthe Aasted (udpeget af miljøministeren) og Vagn Sørensen (udpeget af Høje Taastrup kommune).

Afgørelsen er truffet i enighed.

Fredningsnævnets afgørelse

I medfør af § 50, stk. 1, i naturbeskyttelsesloven meddeler nævnet herved dispensation til udførelse af projektet, på vilkår af, at containerplads etableres med omgivende raftehegn, der fuldt skærmer for containerne.


Det er fredningsnævnets vurdering, at det ansøgte ikke strider mod fredningens formål.

Det er fredningsnævnets vurdering, at det ansøgte ikke indebærer, at der i noget internationalt naturbeskyttelsesområde sker en forringelse af naturtyper og levesteder for arter eller betydelige forstyrrelser af arter som området er udpeget for. Det er endvidere fredningsnævnets vurdering, at det ansøgte ikke kan beskadige eller ødelægge yngle- eller rasteområder i det naturlige udbredelsesområde for de dyrearter, der er nævnt i bilag 3 til naturbeskyttelsesloven, eller ødelægge de plantearter, der er nævnt i bilag 5 til loven.

Tilladelsen må i henhold til naturbeskyttelseslovens § 87, stk. 3, ikke udnyttes før klagefristen er udløbet, eller behandling af en eventuel klage måtte være afsluttet. Det følger endvidere af naturbeskyttelseslovens § 50, stk. 1, jf. § 66, stk. 2, at tilladelsen bortfalder, hvis den ikke udnyttes inden 3 år efter, at den er givet.

Tilladelsen fritager ikke ansøger for at søge tilladelse efter anden lovgivning, hvis dette er påkrævet.

Der henvises i øvrigt til klagevejledningen, der er trykt nedenfor.

Med venlig hilsen

Søren Holm Seerup
formand

Andre modtagere af denne afgørelse

Kopi af denne afgørelse er sendt til Styrelsen for Vand og Naturforvaltning, Danmarks Naturfredningsforening, Friluftsrådet og Dansk Ornitologisk Forening.

Klagevejledning

Denne afgørelse kan inden 4 uger efter den dag, afgørelsen er modtaget, påklages til Natur- og Miljøklagenævnet. De skal klage via Klageportalen. Klagen er indgivet, når den er tilgængelig for myndigheden i Klageportalen.

Klageberettigede er, jf. naturbeskyttelseslovens § 86:

- Adressaten for afgørelsen,
- ejeren af den ejendom, som afgørelsen vedrører,
- offentlige myndigheder,
- en berørt nationalparkfond,
- lokale foreninger og organisationer, som har en væsentlig interesse i afgørelsen,
- landsdækkende foreninger og organisationer, hvis hovedformål er beskyttelse af natur og miljø, og
- landsdækkende foreninger og organisationer, som efter deres formål varetager væsentlige, rekreative interesser, når afgørelsen berører sådanne interesser.

Hvis De ønsker at klage over afgørelsen, finder De et link til Klageportalen på forsiden af www.nmkn.dk. Klageportalen ligger på www.borger.dk og www.virk.dk. De logger på www.borger.dk eller www.virk.dk, ligesom De plejer, typisk med NEM-ID. Klagen sendes gennem Klageportalen til den myndighed, der har truffet afgørelsen. Når De klager, skal De betale et gebyr på 500 kr. De betaler gebyret med betalingskort i Klageportalen.

Natur- og Miljøklagenævnet skal som udgangspunkt afvise en klage, der kommer uden om Klageportalen, hvis der ikke er særlige grunde til det. Hvis De ønsker at blive fritaget for at bruge Klageportalen, skal De sende en begrundet anmodning til den myndighed, der har truffet

fet afgørelse i sagen. Det er i dette tilfælde Fredningsnævnet for København. Fredningsnævnet for København videresender herefter anmodningen til Natur- og Miljøklagenævnet, som træffer afgørelse om, hvorvidt Deres anmodning kan imødekommes.

Klagegebyr

Det er en betingelse for Natur- og Miljøklagenævnets behandling af en klage, at klageren indbetaler et gebyr på 500 kr. Klagegebyret betales ved brug af betalingskort inden klagen afsluttes på Klageportalen. Gebyret tilbagebetales, hvis

- 1) klagesagen fører til, at den påklagede afgørelse ændres eller ophæves,
- 2) klageren får helt eller delvis medhold i klagen, eller
- 3) klagen afvises som følge af overskredet klagefrist, manglende klageberettigelse eller fordi klagen ikke er omfattet af Natur- og Miljøklagenævnets kompetence.

Det bemærkes, at hvis den eneste ændring af den påklagede afgørelse er forlængelse af en frist for efterkommelse af en afgørelse som følge af den tid, der er medgået til at behandle sagen i klagenævnet, tilbagebetales gebyret dog ikke.

Natur- og Miljøklagenævnet kan også beslutte at tilbagebetale klagegebyret, hvis

- 1) der er indledt forhandlinger med afgørelsens adressat og/eller førsteinstansen om projektilpasninger, og disse forhandlinger fører til, at klager trækker sin klage tilbage, eller
- 2) klageren i øvrigt trækker sin klage tilbage, før Natur- og Miljøklagenævnet har truffet afgørelse i sagen.

Gebyret tilbagebetales dog ikke, hvis nævnet vurderer, at der er forhold, der taler imod at tilbagebetale gebyret, f.eks. hvis klagen trækkes tilbage meget sent, herunder efter at klageren har haft et afgørelsesudkast i partshøring.