

Afgørelser – Reg. nr.: 01846.10

Fredningen vedrører: Sdr. Jernløse Kirke

Domme

Taksationskommissionen

Naturklagenævnet

Overfredningsnævnet

Fredningsnævnet

**19-03-1952, 22-03-1952,
19-04-1952**

Kendelser

Deklarationer

FREDNINGSNÆVNET >

Mtr.nr.

A n m e l d e r:

1a og 16b Sdr. Jernløse by og sogn.Naturfredningsnævnet
for Holbæk Amt.Uden stempel og gebyr i h.t.
lov nr. 140 af 7/5 1937, §33.F R E D N I N G S O V E R E N S K O M S T.

Undertegnede **Sdr. Jernløse menighedsråd**
erklærer sig villig til, som ejer af mtr.nr. **1a og 16b**
af **Sdr. Jernløse** by, **og** sogn at lade et areal af
dette mtr.nr. frede for at sikre den fri beliggenhed af
Sdr. Jernløse kirke.

Arealet beskrives således: **1) præstegårdens have øst for kirken, 2)
jordstrimlen mellem vestre dige og vejen, 3) hele mtr.nr. 16b.**

Fredningen har følgende omfang:

~~Bebygget~~ areal ^{altså} må ikke bebygges eller beplantes med udsigts-
delæggende beplantning, ligesom der heller ikke på arealet må anbringes
transformatorstationer, telefon- og telegrafmaster og lignende eller opset-
tes skure, udsalgsstader, vogne til beboelse eller opbevaring af redskaber
eller lignende skønhedsforstyrrende genstande. Der må i det hele ikke fore-
tages ændringer i den nu bestående tilstand, der kan virke skæmmende eller
hindrende for udsigten til eller fra kirken.

Denne overenskomst er ikke til hinder for, at den hidtidige bebyggelse
og beplantning på ejendommen bibeholdes, ligesom jeg forbeholder mig ret
til at foretage nybygninger eller ombygninger.

I tilfælde af nybygninger eller ombygninger er jeg villig til forinden
bygningsarbejderne påbegyndes at forelægge tegninger til godkendelse for
naturfredningsnævnet, idet bebyggelsen altid skal have et sådant ydre, at
bebyggelsen bedst muligt passer til omgivelserne og ikke unødigt hindrer
udsigten til eller fra kirken.

Sålønge den til præstecombedet hørende have med gårdsplads samt den del af præstegårdens areal, der ligger i umiddelbar tilknytning hertil administreres af de kirkelige myndigheder, træffer kirkeministeriet afgørelse om nyplacering af præstegårdens bygninger herunder tillige selve byggeplanen samt tilbygninger m.v. og ombygninger, der ændrer præstegårdens udseende, uanset fredningsdeklarationen.

Jeg er enig i, at ovenstående fredningstilbud tinglyses på min fornævnte ejendom dog uden udgift for mig.

M.h.t. pantegæld, servitutter og byrder henvises til ejendommens blad i tingbogen.

Påtaleberettiget er naturfredningsnævnet for Holbæk amtsrådskreds og menighedsrådet.

Skr. Jernløse , den 19/3 19 52
p.m.v. V. Gudsgård Pedersen.

Idet naturfredningsnævnet modtager og godkender foranstående fredningstilbud, bestemmes det, at fredningen vil være at lyse på mtr.nr. **1a og 16b** af **Skr. Jernløse** by, **98** sogn.

Det fredede areal er indtegnet på vedlagte kortskitse, af hvilken en genpart bedes henlagt på akten.

Naturfredningsnævnet for Holbæk amtsrådskreds, den 19/3 19 52
Burensen.

Fremendes tjensteligt med anbefaling.

den 25. septbr. 1952.

p.p.v.
Carl Herteck.

4 9 2588 88.

Det tiltrædes, at nærværende fredningstilbud tinglyses som servitutstiftende på mtr.nr. 1a og 16b, Skr. Jernløse by og sogn, dog således, at fredningsoverenskomstens side 2, stk. 2 affattes således:

Sålønge de pågældende arealer administreres af de kirkelige myndigheder, træffer kirkeministeriet afgørelse om nyplacering af bygninger herunder tillige selve byggeplanen samt tilbygninger m.v., uanset fredningsdeklarationen.

Kirkeministeriet, den 22. juli 1953.

p.m.v. e.b.
Arne Fruelsen. f.m.

Lyst: Holbæk Kbst.m.v., den 16/9 1953.

Burensen, L.H.L.

Naturfredningsnævnet, den 22/9 1953.

FREDNINGSNÆVNET>

Mtr.nr. **Sa.24a,24b** **Skr. Jernløse by og sogn.**

A n m e l d e r:

Naturfredningsnævnet
for Holbæk Amt.

Uden stempel og gebyr i h.t..
lov nr. 140 af 7/5 1937, §33.

F R E D N I N G S O V E R E N S K O M S T

Undertegnede **gdr. Ove Larsen**.

erklærer sig villig til, som ejer af mtr.nr. **Sa**
af **Skr. Jernløse** by, **og** sogn at lade et areal af
dette mtr.nr. frede for at sikre den fri beliggenhed af
Skr. Jernløse kirke.

Arealet beskrives således: **hav en sæt for de nuværende beboelsebygninger
må ingensinde anvendes til erhvervsvirksomhed, medens der på arealet eventuelt
må opføres et beboelsehus.**

Fredningen har følgende omfang:

De hidtil ubebyggede areale må ikke bebygges eller beplantes med udsigts-
ødelæggende beplantning, ligesom der heller ikke på areale må anbringes
transformatorstationer, telefon- og telegrafmaster og lignende eller opsæt-
tes skure, udsalgsstader, vogne til beboelse eller opbevaring af redskaber
eller lignende skønhedsforstyrrende genstande. Der må i det hele ikke fore-
tages ændringer i den nu bestående tilstand, der kan virke skæmmende eller
hindrende for udsigten til eller fra kirken.

Denne overenskomst er ikke til hinder for, at den hidtidige bebyggelse
og beplantning på ejendommen bibeholdes, ligesom jeg forbeholder mig ret
til at foretage nybygninger eller ombygninger.

I tilfælde af nybygninger eller ombygninger er jeg villig til forinden
bygningsarbejderne påbegyndes at forelægge tegninger til godkendelse for
naturfredningsnævnet, idet bebyggelsen altid skal have et sådant ydre, at
bebyggelsen bedst muligt passer til omgivelserne og ikke unødigt hindrer
udsigten til eller fra kirken.

Jeg er enig i, at ovenstående fredningstilbud tinglyses på min fornævnte ejendom dog uden udgift for mig.

M.h.t. pantegæld, servitutter og bynder henvises til ejendommens blad i tingbogen.

Påtaleberettiget er naturfredningsnævnet for Holbæk amtsrådskreds og menighedsrådet.

Sir. Jernløse, den **21/3** 1952
Ove Larsen.

Idet naturfredningsnævnet modtager og godkender foranstående fredningstilbud, bestemmes det, at fredningen vil være at lyse på mtr.nr. **6a** af **Sir. Jernløse** by, **95** sogn.

Det fredede areal er indtegnet på vedlagte kortskitse, hvilkens en genpart bedes henlagt på akten.

Naturfredningsnævnet for Holbæk amtsrådskreds, den **22/3** 1952

F.Møller.

est.

Lyst: Holbæk Kbst.m.v., den 12/3 1952.

samt ejendommen er forud behæftet med servitutter og pantegæld.

F.Møller./A.F.L.H.

est.

den **22/9 1952**

FREDNINGSNÆVNET>

Mtr.nr. **Om Sdr. Jernløse by og sogn.**

A n m e l d e r:

Naturfredningsnævnet
for Holbæk Amt.

Uden stempel og gebyr i h.t.
lov nr. 140 af 7/5 1937, §33.

F R E D N I N G S O V E R E N S K O M S T .

Undertegnede **Sdr. Jernløse-Sustrup sogneråd**
erklærer sig villig til, som ejer af mtr.nr. **2a**
af **Sdr. Jernløse** by; **05** sogn at lade ~~.....~~
dette mtr.nr. frede for at sikre den fra beliggenhed af
Sdr. Jernløse kirke.

~~.....~~

**Ejendommen der nu anvendes som skole må aldrig udnyttes til fabrik
virksomhed der forvolder larm eller ilde lugt eller til beboelse for husvilde
o.lign.**

Fredningen har følgende omfang:

De hidtil ubebyggede arealer ~~F~~ må ikke bebygges eller beplantes med udsigts-
ødelæggende beplantning, ligesom der heller ikke på arealer ~~2a~~ må anbringes
transformatorstationer, telefon- og telegrafmaster og lignende eller opsæt-
tes skure, udsalgsstader, vogne til beboelse eller opbevaring af redskaber
eller lignende skønhedsforstyrrende genstande. Der må i det hele ikke fore-
tages ændringer i den nu bestående tilstand, der kan virke skæmmende eller
hindrende for udsigten til eller fra kirken.

Man forbeholder sig ret til en lavere bebyggelse.

Denne overenskomst er ikke til hinder for, at den hidtidige bebyggelse
og beplantning på ejendommen bibeholdes, ligesom jeg forbeholder mig ret
til at foretage nybygninger eller ombygninger.

I tilfælde af nybygninger eller ombygninger er jeg villig til forinden
bygningsarbejderne påbegyndes at forelægge tegninger til godkendelse for
naturfredningsnævnet, idet bebyggelsen altid skal have etsådant ydre, at
bebyggelsen bedst muligt passer til omgivelserne og ikke unødigt h indrer
udsigten til eller fra kirken.

Jeg er enig i, at ovenstående fredningstilbud tinglyses på min fornævnte ejendom dog uden udgift for mig.

M.h.t. pantegæld, servitutter og bynder henvises til ejendommens blad i tingbogen.

Påtaleberettiget er naturfredningsnævnet for Holbæk amtsrådskreds og menighedsrådet.

Sir. Jernløse, den **19/4** 19**52**
L.F. Jørgensen.

Idet naturfredningsnævnet modtager og godkender foranstående fredningstilbud, bestemmes det, at fredningen vil være at lyse på

mtr.nr. **2a** af **Sir. Jernløse** by, **06** sogn.

Det fredede areal er indtegnet på vedlagte kortskitse, af hvilken en genpart bedes henlagt på akten.

Naturfredningsnævnet for Holbæk amtsrådskreds, den **19/4** 19**52**

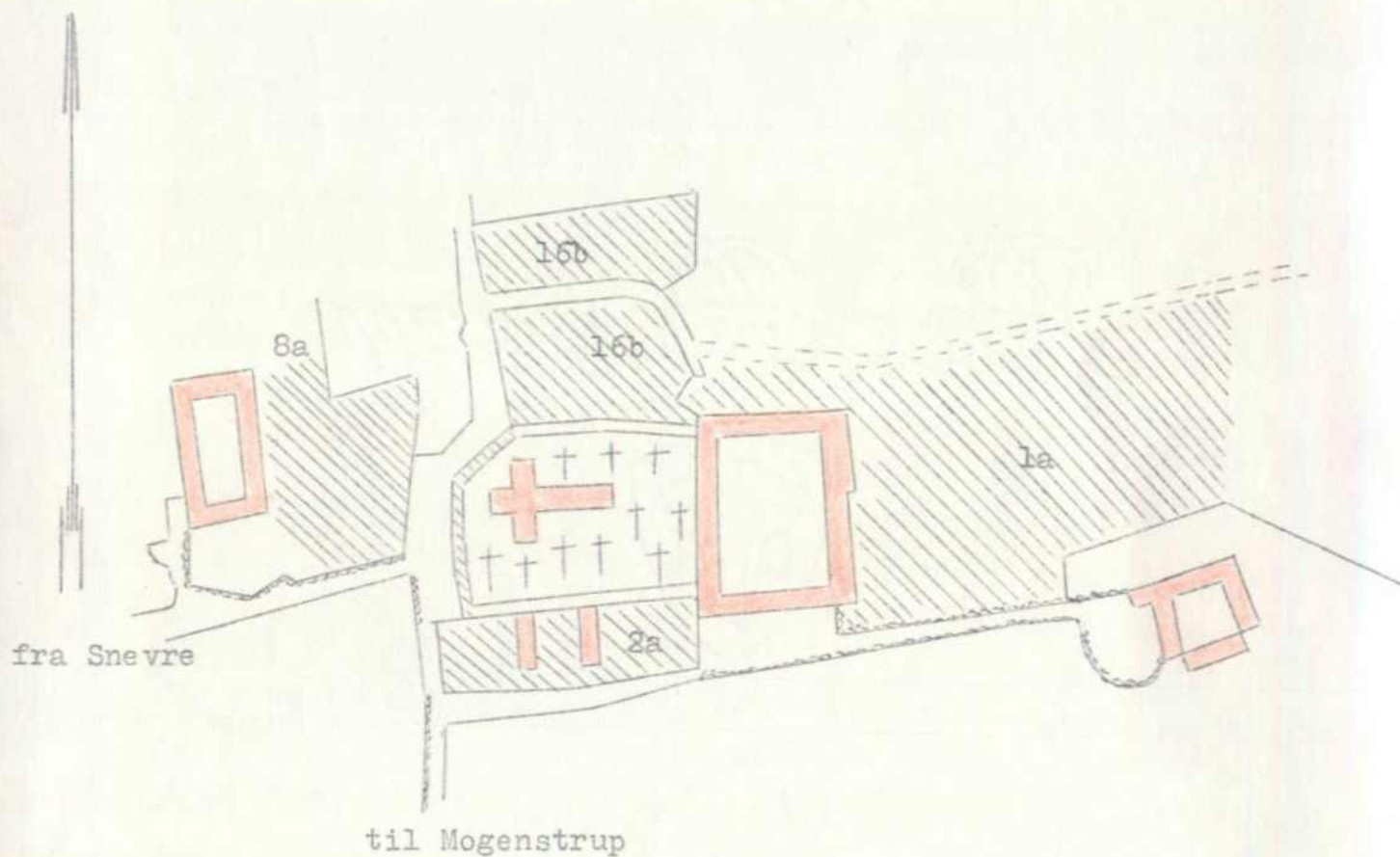
T. Møller.
est.

Igts. Holbæk Kbst.m.v., den 12/8 1952.

T. Møller/AF.LH.

den 22/9 1952

KORTSKITSE
over
terrain af SØNDER-JERNLØSE BY og sogn.



Målestoksforhold: ca, 1:2000.

Naturfredningsnævnet for Holbæk amt, september 1952.

DISPENSATIONER>

Afgørelser – Reg. nr.: 01846.10

Dispensationer i perioden: 04-01-2000

Bøllingsvej 8

4100 Ringsted

Fax 5761 2216

Lone og Hans Plovstrup
Sdr. Jernløsevej 41
4420 Regstrup

GENFART

Den 4/1 2000

F81/99

REG. NR. 1876.10

Ved ansøgning fremsendt gennem Jernløse Kommune og modtaget af nævnet den 29/9 1999 har De ansøgt om nævnets tilladelse til opførelse af nyt skur, samt foretagelse af ydre bygningsændringer på eksisterende hus på matr. nr. 2 a Sdr. Jernløse by, Sdr. Jernløse, beliggende Sdr. Jernløsevej 41.

Sagen har været sendt til udtalelse i Vestsjællands Amt, Natur & Miljø, der i skrivelse af 17/12 1999 vedlagt fotos og tegninger har bemærket:

"Ejendommen ligger umiddelbart syd for kirkegården, jf. vedlagte kortudsnit og fotos, og er omfattet af fredningsoverenskomst tinglyst den 12. august 1952 for at sikre den fri beliggenhed af Sdr. Jernløse Kirke.

Ifølge overenskomsten må bl.a. de hidtil ubebyggede arealer principielt ikke bebygges, og der må i det hele taget ikke foretages ændringer i den nu bestående tilstand, der kan virke skæmmende eller hindrende for udsigten til eller fra kirken.

Overenskomsten er dog ikke til hinder for, at den hidtidige bebyggelse og beplantning på ejendommen bibeholdes, ligesom der forbeholdes ret til at foretage nybygninger eller ombygninger. I tilfælde af nybygninger eller ombygninger skal tegninger forinden bygningsarbejdets påbegyndelse forelægges til godkendelse for Fredningsnævnet, idet bebyggelsen altid skal have et sådant ydre, at bebyggelsen bedst muligt passer til omgivelserne, og ikke unødigt hindrer udsigten til eller fra

Miljø- og Energiministeriet

J.nr. SN 1998 - 1211/4-0001

- 5 JAN. 2000

Akt. nr. 114

kirken.

De udvendige bygningsændringer ved ombygningen består i opførelse af 2 kviste og isætning af 2 ovenlysvinduer i vestfacade/tag samt opførelse af lang taskekvist og isætning af 2 ovenlysvinduer i østfacade/tag. Kvistene udføres i trækonstruktion malet grøn og med tagdækning af røde tegl.

Der søges endvidere om tilladelse til at opføre et skur på 15 m² med vægge af træbeklædning malet grøn og med tagdækning af sort tagpap. Skuret, der er til opbevaring af cykler, barnevogne samt renovationscontainer, opføres øst for eksisterende bebyggelse bag en bøgehæk ud til vejen med en max. højde på 2,5 m og en taghældning på ca. 17 grader.

Lone Plovstrup har i tilknytning til ansøgningen i brev af 1. november 1999 søgt om tilladelse til at opføre en sortlakeret stålskorsten med en højde på 50 cm over tagryg. Kopi af ansøgning med tegninger vedlægges.

Natur & Miljø finder herefter intet at bemærke til en ændring af bygningen og opførelse af skur som beskrevet, der ikke anses for at være uforenelig med fredningsbestemmelserne eller i strid med fredningens formål."

Sagen har endvidere været sendt til udtalelse i Sdr. Jernløse Kirkes Menighedsråd den 4/10 1999, men menighedsrådet har ikke svaret på nævnets henvendelse:

Nævnets afgørelse:

De ansøgte bygningsændringer findes under hensyn til de angivne formål ikke i strid med formålet med fredningsoverenskomsten tinglyst den 12/8 1952.

Nævnet tillader derfor i medfør af naturbeskyttelseslovens § 50, stk. 1 opførelse af det ansøgte nye skur med angivne beliggenhed, samt foretagelse af de ansøgte bygningsændringer på eksisterende hus, når der anvendes materialer og farver som angivet.

Tilladelsen bortfalder såfremt den ikke er udnyttet inden 3 år, jfr. naturbeskyttelseslovens § 50, jfr. § 66, stk. 2.

Afgørelsen kan efter naturbeskyttelseslovens § 43, jfr. § 87, stk. 1 påklages til Naturklagenævnet (adr. Frederiksborggade

15, 4., 1360 København K) af bla. ansøgeren, ejeren og forskellige myndigheder. Klagefristen er 4 uger fra den dag, afgørelsen er meddelt den pågældende klageberettigede. Hvis klagefristen udløber en lørdag eller helligdag, forlænges fristen til den følgende hverdag.


Klage indgives skriftligt til Fredningsnævnet.

Tilladelser må ikke udnyttes, før klagefristen er udløbet.


Rettidig klage har opsættende virkning for den påklagede afgørelse, medmindre klagemyndigheden bestemmer andet.



Finn Larsen



Flemming Jørgensen



Gunner Nielsen

Kopi af kendelsen sendes til:


Jernløse Kommune, Teknisk Forvaltning, Gl. Skovvej 158, Nr. Jernløse, 4420 Regstrup

Sdr. Jernløse Kirkes Menighedsråd, v/formanden Grethe Jensen, Knabstrupvej 31, 4420 Knabstrup

Danmarks Naturfredningsforening, Masnedøgade 20, 2100 København Ø

Skov- og Naturstyrelsen, Haraldsgade 53, 2100 Kbh. Ø

Vestsjællands Amtskommune, Natur & Miljø, Alleen 15, 4180 Sorø

Udført af
E-mail: *41-3000*

Susanne Topsoe
o.ass.