

Afgørelser – Reg. nr.:

Fredningen vedrører:

Bemærkninger:

Domme:

Taksationskommissionen:

Miljø- og Fødevareklagenævnet:

Fredningsnævnet:

Forslag:

Dispensationer: sidst i filen med den nyeste til sidst

FREDNINGSNÆVNET >

Mtr.nr.

1a Tåstrup by og sogn.

A n m e l d e r:

Naturfredningsnævnet
REG. NR. 1846 H for Holbæk Amt.

Uden stempel og gebyr i h.t.
lov nr. 140 af 7/5 1937, §33.

F R E D N I N G S O V E R E N S K O M S T.

Undertegnede **Tåstrup sogns menighedsråd**
erklærer sig villig til, som ejer af mtr.nr. **1a**
af **Tåstrup** by, **og** sogn at lade et areal af
dette mtr.nr. frede for at sikre den fri beliggenhed af
Tåstrup kirke.

Arealet beskrives således: **præstegårdens have øst og syd for kirken
i bræmme på henholdsvis 23 m og 37 m og præstegårdens jord nord for kirken
i en bræmme på 40 m fra mtr.nr. 1c's setekel fra vejen til mtr.nr. 1a's
nordskel.**

Fredningen har følgende omfang:
De hidtil ubebyggede areal ~~er~~ må ikke bebygges eller beplantes med udsigts-
ædelæggende beplantning, ligesom der heller ikke på areale ~~er~~ må anbringes
transformatorstationer, telefon- og telegrafmaster og lignende eller opsæt-
tes skure, udsalgsstader, vogne til beboelse eller opbevaring af redskaber
eller lignende skønhedsforstyrrende genstande. Der må i det hele ikke fore-
tages ændringer i den nu bestående tilstand, der kan virke skæmmende eller
hindrende for udsigten til eller fra kirken.

Denne overenskomst er ikke til hinder for, at den hidtidige bebyggelse
og beplantning på ejendommen bibeholdes, ligesom jeg forbeholder mig ret
til at foretage nybygninger eller ombygninger.

I tilfælde af nybygninger eller ombygninger er jeg villig til forinden
bygningsarbejderne påbegyndes at forelægge tegninger til godkendelse for
naturfredningsnævnet, idet bebyggelsen altid skal have et sådant ydre, at
bebyggelsen bedst muligt passer til omgivelserne og ikke unødigt hindrer
udsigten til eller fra kirken.

Sålange den til præsteembedet hørende have med gårdsplads samt den del af præstegårdens areal, der ligger i umiddelbar tilknytning hertil administreres af de kirkelige myndigheder, træffer kirkeministeriet afgørelse om nyplacering af præstegårdens bygninger herunder tillige selve byggeplanen samt tilbygninger m.v. og ombygninger, der ændrer præstegårdens udseende, uanset fredningsdeklarationen.

Jeg er enig i, at ovenstående fredningstilbud tinglyses på min fornævnte ejendom dog uden udgift for mig.

M.h.t. pantegæld, servitutter og byrder henvises til ejendommens blad tingbogen.

Påtaleberettiget er naturfredningsnævnet for Holbæk amtsrådsreds og menighedsrådet.

Skstrup, den **17/3 1952**
August Knud Landsteen

Idet naturfredningsnævnet modtager og godkender foranstående fredningstilbud, bestemmes det, at fredningen vil være at lyse på mtr.nr. **1a** af **Skstrup** by, **06** sogn.

Det fredede areal er indtegnet på vedlagte kortskitse, af hvilken en genpart bedes henlagt på akten.

Naturfredningsnævnet for Holbæk amtsrådsreds, den **17/3 1952**
Landsteen

Det tiltrædes, at nærværende fredningsoverenskomst tinglyses som servitutstiftende på mtr.nr. 1a Skstrup by og sogn.

Kirkeministeriet, den 5. december 1952.

P.H.V. s.b.

H.C. Petersen. eksp.

Lyst: Holbæk Kbst.s.v., den 18/12 1952.

Landsteen/A.L.H.

den **22/9 1955**

1846 H

Mtr.nr.

1b Skstrup by og sogn.

Anmelder

Naturfredningsnævnet
for Holbæk Amt.

Uden stempel og gebyr i.h.t.
lov nr. 140 af 7/5 1937, §33.

FREDNINGSOVERENSKOMST

Undertegnede **arbejdsmand Christian Johansen**
erklærer sig villig til, som ejer af mtr.nr. **1b**
af **Skstrup** by, **og** sogn at lade ~~.....~~
dette mtr.nr. frede for at sikre den fri beliggenhed af
Skstrup kirke.
~~.....~~

Fredningen har følgende omfang:

De hidtil ubebyggede arealer må ikke bebygges eller beplantes med udsigts-
ødelæggende beplantning, ligesom der heller ikke på arealerne må anbringes
transformatorstationer, telefon- og telegrafmaster og lignende eller opsæt-
tes skure, udsalgsstader, vogne til beboelse eller opbevaring af redskaber
eller lignende skønhedsforstyrrende genstande. Der må i det hele ikke fore-
tages ændringer i den nu bestående tilstand, der kan virke skæmmende eller
hindrende for udsigten til eller fra kirken.

På ejendommen må stedsop kun ligge en lav beboelsesbygning.

Denne overenskomst er ikke til hinder for, at den hidtidige bebyggelse
og beplantning på ejendommen bibeholdes, ligesom jeg forbeholder mig ret
til at foretage nybygninger eller ombygninger.

I tilfælde af nybygninger eller ombygninger er jeg villig til forinden
bygningsarbejderne påbegyndes at forelægge tegninger til godkendelse for
naturfredningsnævnet, idet bebyggelsen altid skal have et sådant ydre, at
bebyggelsen bedst muligt passer til omgivelserne og ikke unødigt hindrer
udsigten til eller fra kirken.

Jeg er enig i, at ovenstående fredningstilbud tinglyses på min fornævnte ejendom dog uden udgift for mig.

M.h.t. pantegæld, servitutter og bynder henvises til ejendommens blad i tingbogen.

Påtaleberettiget er naturfredningsnævnet for Holbæk amtsrådskreds og menighedsrådet.

Slstrup, den **27/3** 19**52**
Chr. Johannsen,

Idet naturfredningsnævnet modtager og godkender foranstående fredningstilbud, bestemmes det, at fredningen vil være at lyse på mtr.nr. **1b** af **Slstrup** by, **83** sogn.

Det fredede areal er indtegnet på vedlagte kortskitse, af hvilken en genpart bedes henlagt på akten.

Naturfredningsnævnet for Holbæk amtsrådskreds, den **27/3** 19**52**
F. Møller,
est.

Lysets Holbæk Kyst.n.v., den 26/3 1952.
F. Møller / K.M. N.N.
est.

Naturfredningsnævnet, den **22/9 1952.**

Mtr.nr. **10 Tåstrup by og sogn.**

Annemøder:
Naturfredningsnævnet
Holbæk Amt.

Uden skatte og gebyr i h.t..
lov nr. 110 af 7/5 1937, §33.

F R E D N I N G S O V E R E N S K O M S T .

Undertegnede **St. Tåstrup sognekommune**
erklærer sig villig til, som ejer af mtr.nr. **10**
af **Tåstrup** by, **og** sogn at lade et areal af
dette mtr.nr. frede for at sikre den fri beliggenhed af
Tåstrup kirke.

Arealet beskrives således: **branddæmnen med omgivende beplantninger.**

~~De omgivelserne af fredningsområdet:~~

~~Bebyggede~~ areale må ikke bebygges eller beplantes med udsigts-
ødelæggende beplantning, ligesom der heller ikke på areale må anbringes
transformatorstationer, telefon- og telegrafmaster og lignende eller opsæt-
tes skure, udsalgsstader, vogne til beboelse eller opbevaring af redskaber
eller lignende skønhedsforstyrrende genstande. Der må i det hele ikke fore-
tages ændringer i den nu bestående tilstand, der kan virke skæmmende eller
hindrende for udsigten til eller fra kirken.

Denne overenskomst er ikke til hinder for, at den hidtidige bebyggelse
og beplantning på ejendommen bibeholdes, ligesom jeg forbeholder mig ret
til at foretage nybygninger eller ombygninger.

I tilfælde af nybygninger eller ombygninger er jeg villig til forinden
bygningsarbejderne påbegyndes at forelægge tegninger til godkendelse for
naturfredningsnævnet, idet bebyggelsen altid skal have et sådant ydre, at
bebyggelsen bedst muligt passer til omgivelserne og ikke unødigt hindrer
udsigten til eller fra kirken.

Jeg er enig i, at ovenstående fredningstilbud tinglyses på min fornævnte ejendom dog uden udgift for mig.

M.h.t. pantegæld, servitutter og byrder henvises til ejendommens blad i tingbogen.

Påtaleberettiget er naturfredningsnævnet for Holbæk amtsrådskreds og menighedsrådet.

Slstrup, den **17/3 1952**
Georg Svendsen.

Idet naturfredningsnævnet modtager og godkender foranstående fredningstilbud, bestemmes det, at fredningen vil være at lyse på

mtr.nr. **10** af **Slstrup** by, **06** sogn.

Det fredede areal er indtegnet på vedlagte kortskitse, af hvilken en genpart bedes henlagt på akten.

Naturfredningsnævnet for Holbæk amtsrådskreds, den **17/3 1952**
T. Møller.
est.

Lyst: Holbæk Amt.M.V., den 26/8 1952.
T. Møller./L.H.W.W.
est.

den 22/9 1952

Sålænge det pågældende areal administreres af de kirkelige myndigheder, træffer kirkeministeriet dog efter indhentet erklæring fra fredningsnævnet afgørelse om nyplacering af bygninger på præstegårdsjorden og tillige om selve byggeplanen for dissé, for så vidt bygningerne skal benyttes til driften af præstegårdens jorder, til brug for præsten eller i det hele tjene kirkelige formål.

Jeg er enig i, at ovenstående fredningstilbud tinglyses på min fornævnte ejendom dog uden udgift for mig.

M.h.t. pantegæld, servitutter og byrder henvises til ejendommens blad i tingbogen.

Påtaleberettiget er naturfredningsnævnet for Holbæk amtsrådsreds og menighedsrådet.

Tåstrup, den **17/3 1952**
August As. Lyndsteen.

Idet naturfredningsnævnet modtager og godkender foranstående fredningstilbud, bestemmes det, at fredningen vil være at lyse på mtr.nr. **28a** af **Tåstrup** by, **88** sogn.

Det fredede areal er indtegnet på vedlagte kortskitse, af hvilken en genpart bedes henlagt på akten.

Naturfredningsnævnet for Holbæk amtsrådsreds, den **17/3 1952**
Barentsen.

Det tiltrædes, at nærværende fredningstilbud tinglyses som servitutstiftende på mtr.nr. 28a Tåstrup by og sogn, dog med følgende forbehold:

Det i deklarationen p.g. for oven indsatte forbehold ændres til følgende affattelse:

"Sålænge det pågældende areal administreres af de kirkelige myndigheder, træffer kirkeministeriet dog efter indhentet erklæring fra fredningsnævnet afgørelse om nyplacering af bygninger på arealet, herunder tillige om selve byggeplanen for dissé, for så vidt bygningerne skal tjene kirkelige formål".

Kirkeministeriet, den 20. februar 1953.

p.m.v. eb.

???? Krog. ekops.

Lyst: Holbæk Kbst.m.v., den 25/3 1953.
Barentsen, /A.S.H.

Naturfredningsnævnet, den **22/9 1953.**

FREDNINGSNÆVNET >

1846 H

Mtr.nr. 2 **Tårstrup by og sogn.**

A n n o u e r:
Naturfredningsnævnet
Holbæk Amt.

Uden stempel og gebyr i h.t.
lov nr. 140 af 7/5 1937, §33.

F R E D N I N G S O V E R E N S K O M S T .

Undertegnede **St. Tårstrup kommune**
erklærer sig villig til, som ejer af mtr.nr. 2
af **Tårstrup** by, **og** sogn at lade ~~sig~~
dette mtr.nr. frede for at sikre den fri beliggenhed af
Tårstrup kirke.

Arealet beskrives således: **Tårstrup hovedskole med tilhørende legeplads
og have.**

Fredningen har følgende omfang:
De hidtil ubebyggede arealer ~~er~~ må ikke bebygges eller beplantes med udsigts-
ødelæggende beplantning, ligesom der heller ikke på arealerne må anbringes
transformatorstationer, telefon- og telegrafmaster og lignende eller opsæt-
tes skure, udsalgsstader, vogne til beboelse eller opbevaring af redskaber
eller lignende skønhedsforstyrrende genstande. Der må i det hele ikke fore-
tages ændringer i den nu bestående tilstand, der kan virke skæmmende eller
hindrende for udsigten til eller fra kirken.

**Ejendommen må aldrig anvendes til industrielt brug og ejendommen skal
altid henligge i sæmmelig og vel vedligeholdt stand, ligesom der aldrig må
drives støjende virksomhed, som kan gener kirken,**

Denne overenskomst er ikke til hinder for, at den hidtidige bebyggelse
og beplantning på ejendommen bibeholdes, ligesom jeg forbeholder mig ret
til at foretage nybygninger eller ombygninger.

I tilfælde af nybygninger eller ombygninger er jeg villig til forinden
bygningsarbejderne påbegyndes at forelægge tegninger til godkendelse for
naturfredningsnævnet, idet bebyggelsen altid skal have et sådant ydre, at
bebyggelsen bedst muligt passer til omgivelserne og ikke unødigt h indrer
udsigten til eller fra kirken.

~~Den~~ er enig i, at ovenstående fredningstilbud tinglyses på ~~den~~ fornævnte ejendom dog uden udgift for ~~den~~ os.

M.h.t. pantegæld, servitutter og byrder henvises til ejendommens blad i tingbogen.

Påtaleberettiget er naturfredningsnævnet for Holbæk amtsrådskreds og menighedsrådet.

St. Møttrup, den 3 / 4 . 19 52
Georg So rensen.

Idet naturfredningsnævnet modtager og godkender foranstående fredningstilbud, bestemmes det, at fredningen vil være at lyse på mtr.nr. **2** af **Møttrup** by, **1** sogn.

Det fredede areal er indtegnet på vedlagte kortskitse, af hvilken en genpart bedes henlagt på akten.

Naturfredningsnævnet for Holbæk amtsrådskreds, den 3 / 4 1952

T. Haller.

est.

Igts: Holbæk Kbst., m.v., den 26/8 1952.

T. Haller./M. H. H.

est.

St. Møttrup fredning: nævnet, den 22/9 1955.

Christ

1846 H

Mtr.nr. 28b Tåstrup by og sogn.

0000

A n m e l d e r:

Naturfredningsnævnet

for Holbæk amt.

Uden stempel og gebyr i h.t.
lov nr. 140 af 7/5 1937, §33.

År 19 53 den 30/4 kl. 11 holdt naturfredningsnævnet for Holbæk amt ved formanden, dommer O. Barentsen, Holbæk, det amtsrådsvalgte medlem, gdr. J. Buhr Holm, Samsø og det kommunevalgte medlem for

Tåstrup sogn,
åstedsmøde i **Tåstrup**

Foretoges: Fredning af areal grænsende op til
Tåstrup kirke.

Nævnet besigtigede arealet.

Da det efter nævnets mening er af afgørende betydning at frede

mtr.nr. 28b Tåstrup by og sogn

for at sikre kirkens frie beliggenhed, for at værne om kirkens fred og for i fremtiden at sikre kirken mod for nærgående bebyggelse, så optog nævnet forhandling med ejeren af ovennævnte mtr.nr. **Fru Karen Hansen, Stenmagle, der mødte ved sviger sønnen, gdr. Albert Lorenzen Tåstrup**, for at formå **hende** ~~hendes~~ til frivilligt at servitutbelægge ovennævnte areal.

Til stede under sagen var matrikelskort over kirkens nærmeste omgivelser og tingbogsattest for ovennævnte mtr.nr..

Ejeren, der nægtede at medvirke til frivillig fredning, havde lejlighed til at redegøre for sine synspunkter, herunder specielt for de ulemper, der efter ~~hans~~ mening er forbundet med servitutpåløget. På forespørgsel, hvilken erstatning han ville kræve for et servitutpålæg af nedennævnte indhold, erklærede han sig ude af stand til at angive noget bestemt beløb ~~at angive noget bestemt beløb~~.

Forlig blev forgæves prøvet.

Da det påtænkte servitutpålæg efter nævnets skøn sikres tilstrækkeligt ved tinglysning på ejendommen med respekt af allerede tinglyste servitutter, byrder og pantegæld, var rettighedshaverne i ejendommen ikke indvarslet til nærværende møde.

Nævnet optog derefter sagen og afsagde straks sålydende

K E N D E L S E:

Da det skønnes af naturfredningsmæssig interesse at sikre **Tåstrup** kirke mod skæmmende naboskab, og da de i naturfredningslovens §1 fastsatte betingelser er til stede

b e s t e m m e s:

mtr.nr. **28b** af **Tåstrup** by og sogn
tilhørende **fru Karen Hansen, Stenmagle**

pålægges følgende servitut:

På ejendommen

må ikke bebygges eller beplantes med udsigtsbelæggende beplantning, ligesom der heller ikke på arealet må anbringes transformatorstationer, telefon- og telegrafstationer og lignende, eller opsættes scure, udsalgsstader, vogne eller bænke eller opbevaring af redskaber eller lignende skenhedder, tyrende på stedet. Der må i det hele ikke foretages ændringer i den nu bestående udsigt, der kan være skæmmende eller hindrende for udsigt, herunder eller fra kirken, ligesom der ikke på arealet må drives virksomhed eller foretages noget, der ved røg, støj eller lugt eller på anden måde kan forstyrre kirken.

Idet specielt bemærkes, at der heller ikke må lægges beplantning på ejendommen.

Dette servitutpålæg er ikke til hinder for, at den hidtidige bebyggelse og beplantning på arealet bibeholdes.

I tilfælde af ændring af den nu bestående bebyggelse er ejeren pligtig til at optage forhandling med naturfredningsnævnet, hvis skøn er afgørende for, om nybygninger eller ombygninger på det fredede område må foretages, idet tilladelsen kun kan forventes meddelt, såfremt en anden placering vil medføre væsentlige bekostninger eller ulemper for ejendommens drift.

For ovennævnte servitutpålæg, der vil være at sikre ved tinglysning med respekt af de ejendommen allerede påhvilende servitutter, byrder og pantehæftelser, hvori henvises til ejendommens blad i tingbogen, tillægges der ejeren en erstatning på 0 kr., idet servitutpålægget under hensyn til ejendommens anvendelsesmåde ikke skønnes at medføre væsentlige omkostninger eller at hindre en hensigtsmæssig udnyttelse af restejendommen.

Påtaleberettiget er naturfredningsnævnet for Holbæk amtsråds-kreds og menighedsrådet. **Det lokale medie bemærkede, at han kun kunne gå ned til servitutpålægget med ydelse af en passende erstatning, der afregnes i overensstemmelse med flertallets indstilling.**
Barentsen. J. Pehr Holm. V. Wincentzen.

Ejeren fik sagen udleveret en kæk ud af kendelsen og blev gjort bekendt ved runde søns retsvirkning og med sin ret til inden 4 uger fra dato skriftligt at indbringe indvends afgørelse for overfredningsnævnet, Slotskolmsgade 10, Kbh.K., såfremt han vil påstå nævnets kendelse tilsidesat eller ændret.

Ejeren udbad sig betænkningstid.

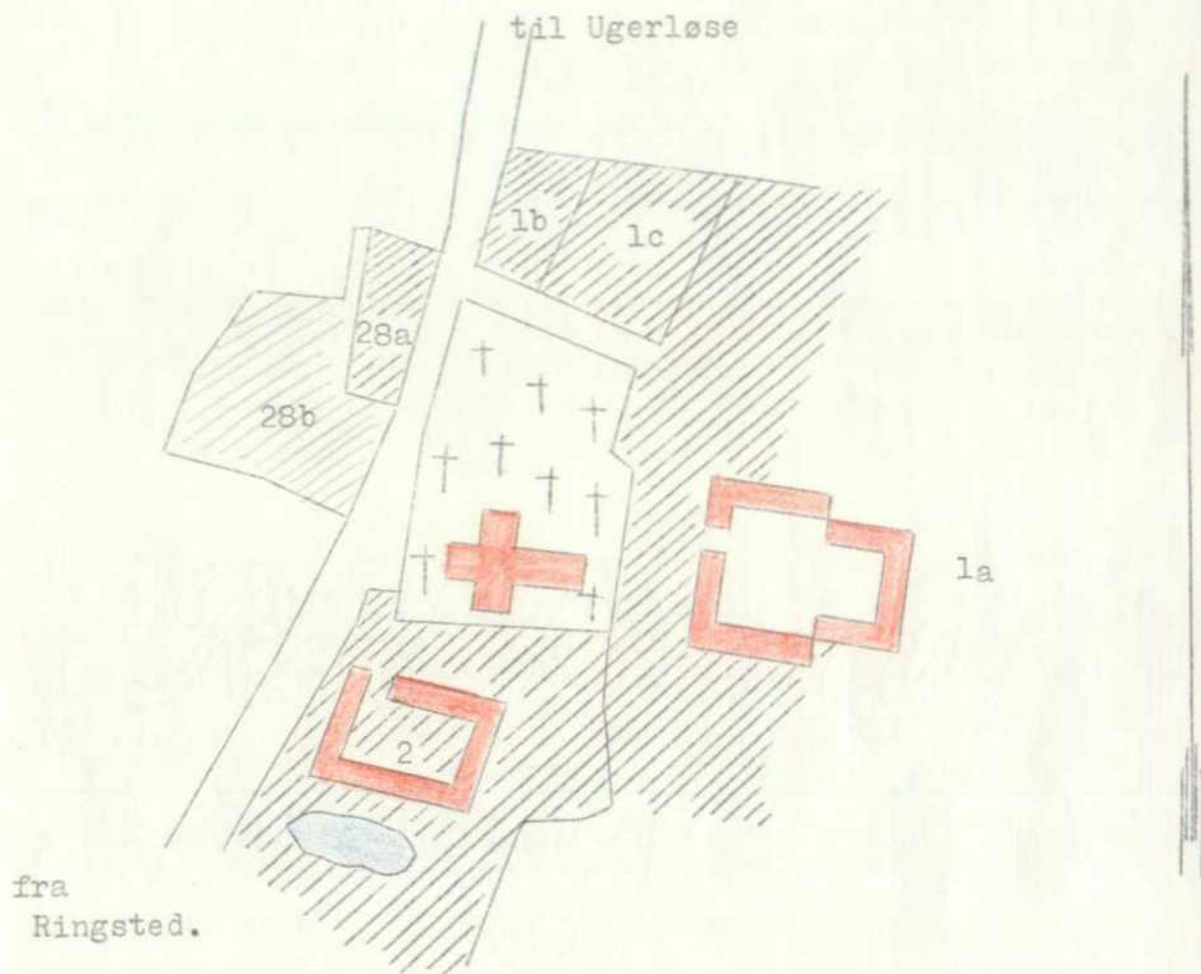
Sagen sluttet.
Barentsen.

Nærværende fredningskendelse begæres tinglyst på mtr.-nr. 200 af **Skstrup** by og sogn.

Naturfredningsnævnet for Holbæk amtsråds-kreds, den 22/9 1955
Barentsen.

Lyst: Holbæk Kbsts.m.v., den 12/9 1955.
ans: Ejendommen ejes ifølge tingbogen af Christian Hansen.
Barentsen/LK.LH. 22/9 1955.

KORTSKITSE
over
terrain af TÅSTRUP by og sogn.



fra
Ringsted.

Målestoksforhold: ca. 1:2000.

 : fredede arealer.

Naturfredningsmøvnet for Holbæk amt, oktober 1952.

DISPENSATIONER>

Afgørelser - Reg. nr.:

Herunder ses afgørelser i dispensationssager for denne fredning

Holbæk Kommune
Byg og Landzone
Kanalstræde 2
4300 Holbæk

FN-VSJ-083-2022
Den 10. december 2022

Holbæk Kommune har ved mail af 21. november 2022 sendt nævnet en ansøgning om dispensation til i en 3-årig periode at opstille en pavillon på matr.nr. 1a St. Tåstrup By, St. Tåstrup, beliggende Tåstrupvej 52, 4370 St. Merløse. Ejendommen ejes af St. Tåstrup Menighedsråd.

Af kommunens brev fremgår:

ANSØGNING om dispensation fra fredningen vedrørende Store Tåstrup Kirke (reg.nr. 01846.08)

Holbæk Kommune har modtaget en ansøgning om lovliggørelse af en kontorpavillon, der er opstillet på følgende ejendom:

...

Det ansøgte er omfattet af fredningen vedrørende Store Tåstrup Kirke. Holbæk Kommune fører tilsyn med, at fredningsbestemmelserne bliver overholdt, og det er Holbæk Kommunes vurdering, at det ansøgte forudsætter en dispensation fra den pågældende fredning.

Beskrivelse af det ansøgte

Der søges om at lovliggøre en opstillet pavillon til brug for kontorformål. Pavillonen ønskes opstillet for de næste tre år (dvs. frem til ultimo november 2025), hvorefter den vil blive fjernet. Pavillonen er opstillet i forbindelse med en omfattende renovering af præstegården i Store Tåstrup.

Pavillonen måler 3,6 meter x 9 meter i grundplan, og den er 3,2 meter høj.

Ansøgningsmateriale er vedlagt.

Fredningens bestemmelser

Det fremgår af fredningen at de hidtil ubebyggede arealer ikke må bebygges, hvorfor det ansøgte vurderes at forudsætte en dispensation fra fredningen.

Det er Holbæk Kommunes umiddelbare vurdering, at der kan meddeles dispensation fra fredningen til det ansøgte, idet St Tåstrup Menighedsråd søger om at beholde en pavillonen for en midlertidig periode, mens præsteboligen pågår en omfattende renovering

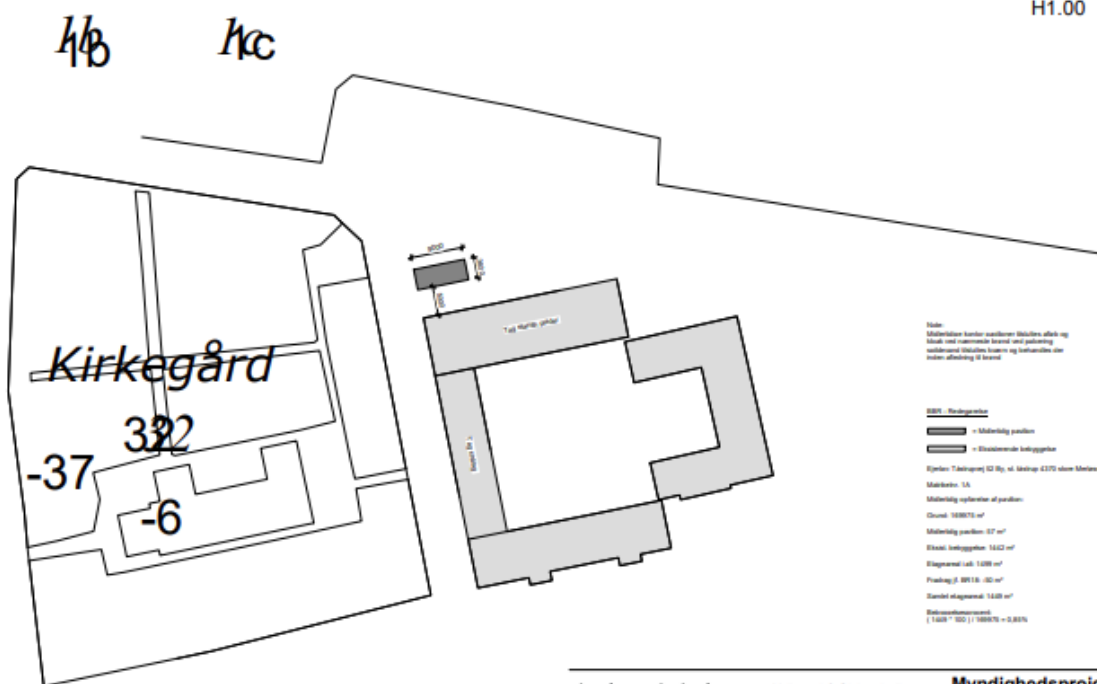
Øvrige tilladelser

Foruden dispensation fra fredningen vurderes den ansøgte pavillon at forudsætte følgende tilladelser:

- Landzonetilladelse, jf. planlovens § 35, stk. 1
- Byggetilladelse

Holbæk Kommune er indstillet på at meddele begge tilladelser.

...



John Veje
SKULSHØR-ARKITEKTERNE

Mail: info@johnveje.dk
TF: 56 190289
Web: www.johnveje.dk
arkitektfirmaet john vejle as

Myndighedsprojekt

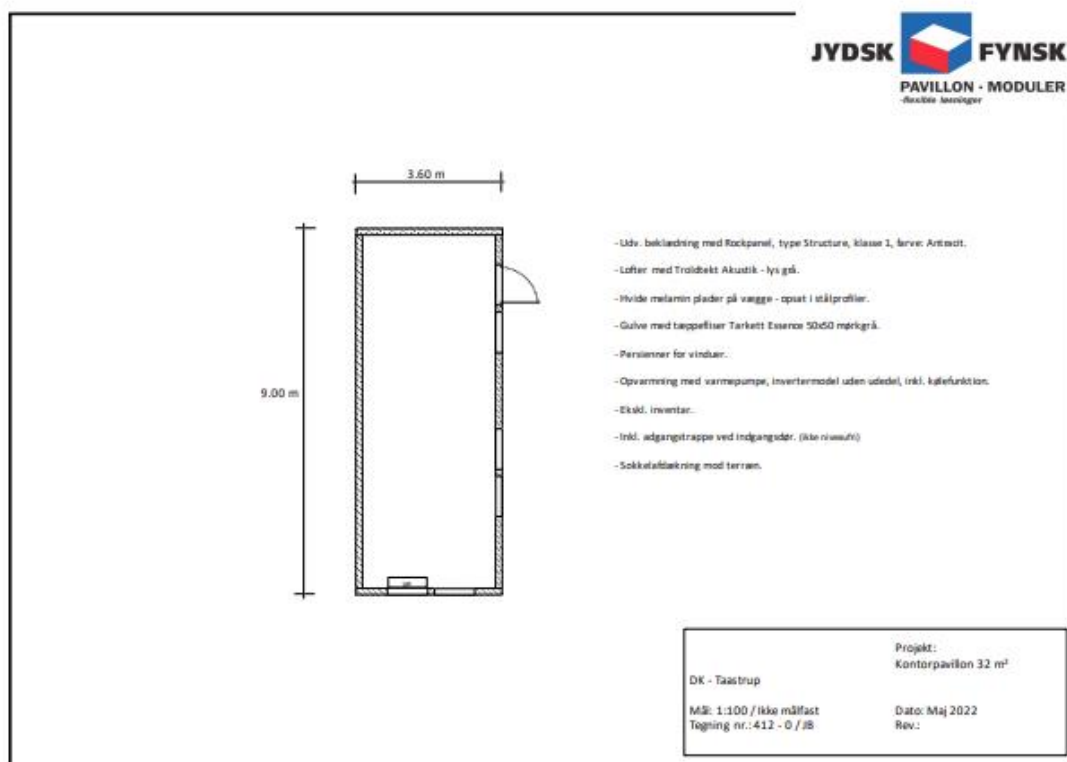
REV	08.11.2022
DATO	1 : 500
MÅL	
SIGN.	NN
SAG.NR.	21-015
TEGN.NR.	H1.00

BYGGESAG 21-015 - St. Taastrup Præstegård
St. Taastrupvej 52 4370 St. Mortens

TEGN VEDR. Situationsplan

Situationsplan
1 : 500

Situationsplan



Grundplan og materialebeskrivelse

Holbæk Kommune, Natur og Miljø har den 2. december udtalt:

Da den midlertidige pavillon placeres på befæstet areal vurderes det ikke at kunne påvirke Natura 2000-områder og deres udpegningsgrundlag. Den vurderes ligeledes ikke

- at beskadige eller ødelægge yngle- eller rasteområder i det naturlige udbredelsesområde for de dyrearter, der er nævnt i bilag 3 til naturbeskyttelsesloven (bilag 4-arter i habitatdirektivet), eller
- at ødelægge de plantearter, der er nævnt i bilag 5 til naturbeskyttelsesloven (fredede arter), i alle livsstadier.

Danmarks Naturfredningsforening, Holbæk, har den 3. december 2022 udtalt:

Det pynter jo bestemt ikke, men som en midlertidig foranstaltning mens præstegården renoveres, har vi ikke indvendinger mod at lovliggøre en opstillet pavillon til brug for kontorformål. Pavillonen ønskes opstillet for de næste tre år (dvs. frem til ultimo november 2025),

Ejendommen er omfattet af en fredningsoverenskomst af 17. marts 1952, hvoraf bl.a. fremgår:

Fredningen har følgende omfang:

De hidtil ubebyggede arealer må ikke bebygges eller beplantes med udsigtsødelæggende beplantning, ligesom der heller på arealerne må anbringes transformatorstationer, telefon- og telegrafmaster og lignende eller opsættes skure, udsalgsstader, vogne til beboelse eller opbevaring af redskaber eller lignende skønhedsforstyrrende genstande. Der må i det hele ikke foretages ændringer i den nu bestående tilstand, der kan virke skæmmende eller hindrende for udsigten til eller fra kirken.



Præstegården er markeret med blå prik i gul ring. Fredede områder er vist med blå skravering.

Nævnets afgørelse:

Selv om pavillonen vil forekomme skæmmende, er en opstilling heraf ikke i strid med fredningsbestemmelserne, så længe pavillonen alene opstilles til midlertidig brug, medens præstegården renoveres.

De i naturbeskyttelseslovens § 50, stk. 2 og stk. 3, nævnte forhold taler ikke mod at give en dispensation.

Under hensyn hertil meddeler fredningsnævnet i medfør af naturbeskyttelseslovens § 50, stk. 1, en lovliggørende dispensation til at have opstillet en pavillon som oven for beskrevet indtil den 1. december 2025.

I sagens afgørelse har deltaget formanden, dommer Ole Stryhn, det af miljøministeren udpegede medlem, Rolf Dejløw, samt det af Holbæk Kommune udpegede medlem, Gunner Nielsen.

Ole Stryhn
formand

Klagevejledning ved afgørelse om dispensation:

Der kan klages over denne afgørelse til Miljø- og Fødevareklagenævnet. Klagefristen udløber 4 uger efter, at afgørelsen er meddelt. Er afgørelsen offentligt bekendtgjort, regnes klagefristen dog altid fra bekendtgørelsen. Klagen skal ifølge lov om naturbeskyttelse § 87 afgives via Miljø- og Fødevareklagenævnets digitale selvbetjening, jf. vejledning på klagenævnets hjemmeside www.naevneneshus.dk. Klagefristen udløber ved midnat på dagen for klagefristens udløb. Hvis klagefristen udløber på en lørdag eller en helligdag, forlænges fristen til den følgende hverdag.

Klageberettigede er, jf. naturbeskyttelseslovens § 86:

Adressaten for afgørelsen,
ejeren af den ejendom, som afgørelsen vedrører,
offentlige myndigheder,
en berørt nationalparkfond,
lokale foreninger og organisationer, som har en væsentlig interesse i afgørelsen,
landsdækkende foreninger og organisationer, hvis hovedformål er beskyttelse af natur og miljø,
og landsdækkende foreninger og organisationer, som efter deres formål varetager væsentlige,
rekreative interesser, når afgørelsen berører sådanne interesser.

Det er en betingelse for Miljø- og Fødevareklagenævnets behandling af en klage, at den, der klager indbetaler et gebyr på 900 kr. for privatpersoner og 1.800 kr. for virksomheder og organisationer (2016-niveau). Klagegebyret reguleres den 1. januar hvert år efter den af Finansministeriet fastsatte sats for det generelle pris- og lønindeks som løbende offentliggjort i forslag til finanslov med virkning for klager, der modtages i nævnet fra og med den 1. februar 2017. Nævnet offentliggør størrelsen af klagegebyret på sin hjemmeside www.naevneneshus.dk.

Gebyret opkræves i forbindelse med klagens oprettelse i Miljø- og Fødevareklagenævnets digitale selvbetjening. Klagen behandles først, når gebyret er betalt. Vejledning om gebyrbetalingen kan ligeledes findes på Miljø- og Fødevareklagenævnets hjemmeside www.naevneneshus.dk.

Gebyret tilbagebetales, hvis

- 1) klagesagen fører til, at den påklagede afgørelse ændres eller ophæves,
- 2) klageren får helt eller delvis medhold i klagen, eller
- 3) klagen afvises som følge af overskredet klagefrist, manglende klageberettigelse eller fordi klagen ikke er omfattet af Miljø- og Fødevareklagenævnets kompetence.

Det bemærkes, at hvis den eneste ændring af den påklagede afgørelse er forlængelse af frist for efterkommelse af afgørelse som følge af den tid, der er medgået til at behandle sagen i klagenævnet, tilbagebetales gebyret dog ikke.

Miljø- og Fødevareklagenævnet kan også beslutte at tilbagebetale klagegebyret, hvis

- 1) der er indledt forhandlinger med afgørelsens adressat og/eller førsteinstansen om projektilpasninger, og disse forhandlinger fører til, at klager trækker sin klage tilbage, eller
 - 2) klager i øvrigt trækker sin klage tilbage, før Miljø- og Fødevareklagenævnet har truffet afgørelse i sagen.
- Gebyret tilbagebetales dog ikke, hvis nævnet vurderer, at der er forhold, der taler imod at tilbagebetale gebyret, f.eks. hvis klagen trækkes tilbage meget sent, herunder efter at klager har haft et afgørelsesudkast i partshøring.

En tilladelse må i henhold til naturbeskyttelseslovens § 87, stk. 3, ikke udnyttes før klagefristen er udløbet, eller behandling af en eventuel klage måtte være afsluttet.

Det følger endvidere af naturbeskyttelseslovens § 50, stk. 1, jf. § 66, stk. 2, at en tilladelse bortfalder, hvis den ikke udnyttes inden 3 år efter, at den er givet.