

Afgørelser – Reg. nr.: 01827.00

Fredningen vedrører: Horreby Kirke

Domme

Taksationskommissionen

Naturklagenævnet

Overfredningsnævnet

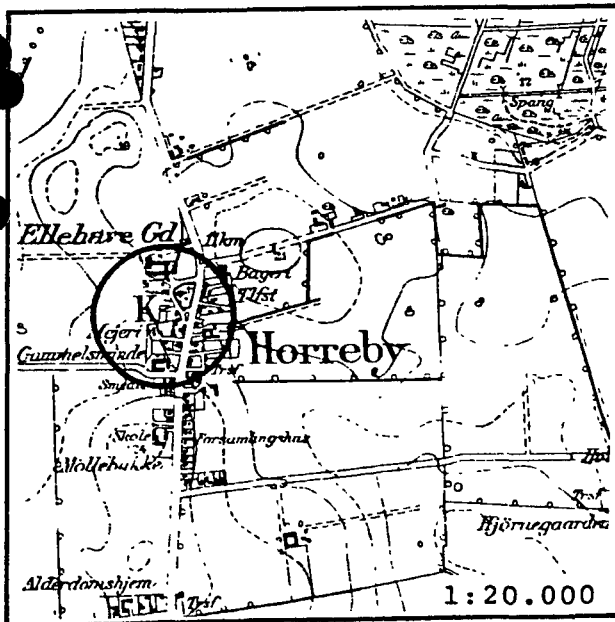
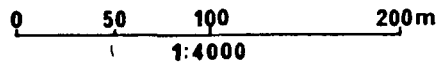
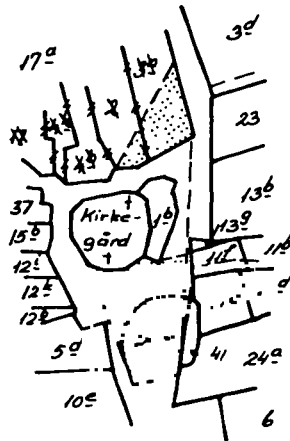
Fredningsnævnet

07-02-1952

Kendelser

Deklarationer

FREDNINGSNÆVNET >



Kommune: Stubbekøbing 391
 Ejerlav : Horreby By
 Sogn : Horreby

Matr. nr.	Dekl./Kendelse dato	Tinglyst dato
17 a	21/09-1951	15/02-1952
gadejord	21/09-1951	8/03-1952

Afskrift.

REG. NR. 1827

Stempel- og gebyrfri i h.t. lov 140/1937 § 33.

Anmelder:

Fredningstilbud NATURFREDNINGSNÆVNET
FOR MARIBO AMTRAADESKREDS

Undertegnede **gårdejer P. Pedersen Palle, Horreby,**
tilbyder herved som ejer af matr. nr. **2 og 3 n**

af **Horreby** by **og** sogn,
at lade nedennævnte areal af ovennævnte matr. nr. frede som nedenfor anført.

Arealet beskrives saaledes:

**Arealet er beliggende nord for Horreby kirke og kirkegård.
Fredningen omfatter det sydøstlige hjørne af haven på min ejendom
sydøst for hovedbygningen.**

Fredningen har følgende omfang:

Arealet er **yderligere**
Arealerne må ikke bebygges eller beplantes med højt voksende træer, midlertidigt eller vedvarende, ligesom der heller ikke på arealerne må graves grus eller anbringes transformatorstationer, telefon- og telegrafmaster o. lign., skure, udsalgssteder, isboder, vogne til beboelse eller andet, som kan virke skæmmende.

~~Jeg forbeholder mig dog ret til at~~

For fredningen kræver jeg ingen erstatning.

Jeg er indforstået med at ovenstående fredningstilbud tinglyses på min ejendom matr. nr.
2 og 3 n af **Horreby** by **og** sogn,

dog uden udgift for mig, med oprykkende prioritet næst nuværende hæftelser.

Påtaleberettiget i henhold til forestående er fredningsnævnet for Maribo amt,

provsten for **Sønder** herred og **Horreby** menighedsråd.

Horreby, den **21/9** 19**51**.

Til vitterlighed:

Erik Hagedorn. V.B. Mølgaard. P. Palle

Idet fredningsnævnet for Maribo amt modtager og godkender foranstående fredningstilbud, bestemmes det, at tilbudet skal lyses som servitut på matr. nr. **2 og 3 n**

af **Horreby** by **Horreby** sogn,

af hartkorn: tdr. skp. fdk. alb., hvilket matr. nr. i forbindelse med matr. nr. ibd. udgør et landbrug.

Det fredede areal ses indtegnet på vedlagte kort, af hvilken en genpart bedes henlagt på akten.

Fredningsnævnet for Maribo amt, den **7. februar 1952.**

Braun.

Indført i dagbogen for retskreds no. 28, Nykøbing F. købstad m.v.
den 15. Feb. 1952.

Lyst. Tingbog: Bd.Horreby Bl. 2 Akt: Skab E nr. 382.
3 n

14.2.stk. 2 kr.

Braun.

/Schlegel.
E.N.

Retskreds nr.28
Nykøbing F.købstad
m.v.

Afskrift.

REG. NR. 1827

7/2-1952

Stempel- og gebyrfri i h.t. lov 140/1937 § 33.

Anbøder:

Fredningstilbud

NATURFREDNINGSNÆVNET
FOR MARIBO AMTRAADSKREDS

Undertegnede **sogneråd på kommunens vegne**
tilbyder herved som ejer ~~kommanditist~~

af **Horreby** by **og** sogn,
at lade nedennævnte areal af ovennævnte matr. nr. frede som nedenfor anført.

Arealet beskrives saaledes:

**Arealet er beliggende syd for Horreby kirkegård.
Fredningen omfatter såvel det syd for kirkegården liggende stykke
gadejord som det syd derfor liggende gadekar.**

Fredningen har følgende omfang:

~~Yderligere~~
Arealerne må ikke bebygges eller beplantes med højt voksende træer, midlertidigt eller vedvarende, ligesom der heller ikke på arealerne må graves grus eller anbringes transformatorstationer, telefon- og telegrafmaster o. lign., skure, udsalgssteder, isboder, vogne til beboelse eller andet, som kan virke skæmmende.

~~Reguleringsplaner og kort~~

For fredningen kræver jeg ingen erstatning.

Jeg er indforstået med at ovenstående fredningstilbud tinglyses på min ejendom matr. nr. **gadejord** af **Horreby** by **og** sogn,

dog uden udgift for mig, med oprykkende prioritet næst nuværende hæftelser.

Påtaleberettiget i henhold til forestående er fredningsnævnet for Maribo amt,

provsten for **Sønder** herred og **Horreby** menighedsråd.

Horreby sogneråd, den 21/9 1951.

Johs. P. Johansen.

Idet fredningsnævnet for Maribo amt modtager og godkender foranstående fredningstilbud, bestemmes det, at tilbudet skal lyses som servitut på ~~kommanditist~~ **gadejord** af **Horreby** by **Horreby** sogn,

af hartkorn: tdr. skp. fdk. alb., hvilket matr. nr. i forbindelse med matr. nr. ibd. udgør et landbrug.

Det fredede areal ses indtegnet på vedlagte kort, af hvilken en genpart bedes henlagt på akten.

Fredningsnævnet for Maribo amt, den 7. februar 1952.

Bruun.

Amtsrådet har meddelt sit samtykke til, at sognerådet har på-
taget sig forpligtelsen i henhold til fornavnte fredningstilbud.

M a r i b o a m t s r å d, den 3. marts 1952.

F. Reventlow.

Indført i dagbogen for retskreds nr. 28, Nykøbing F. købstad m.v.
den 8. MAR. 1952.

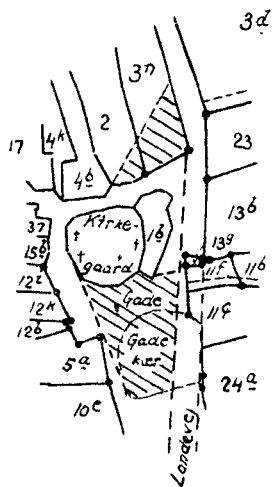
Iyst.Tingbog:Ed. Hørrøby Bl.lesbl. Akt:Skab E nr. 382.
foran

§ 14^a: 2 kr.

Braun.

/Schlegel
B/H.

Nord



Terræn af
Horreby By og Sogn,
Falsters Sønder-Herred, Maribo Amt.
Efter kopi af matrikelkortet

De i h.t. tilbud af
21/9-1951 for matr.nr. 2 og 3^a
21/9-191 " gadejord og gadekær.
med fredningsservitut sikrede arealer
er på dette kort vist med skrå skravering.

Stubbeköping i jan. 1952

Ole Buch
Landinspektör.

OLE BUCH
LANDINSPEKTÖR
STUBBEKÖBING

1:4000