

Afgørelser – Reg. nr.: 01824.00

Fredningen vedrører: Sdr. Kirkeby Kirke

Domme

Taksationskommissionen

Naturklagenævnet

Overfredningsnævnet

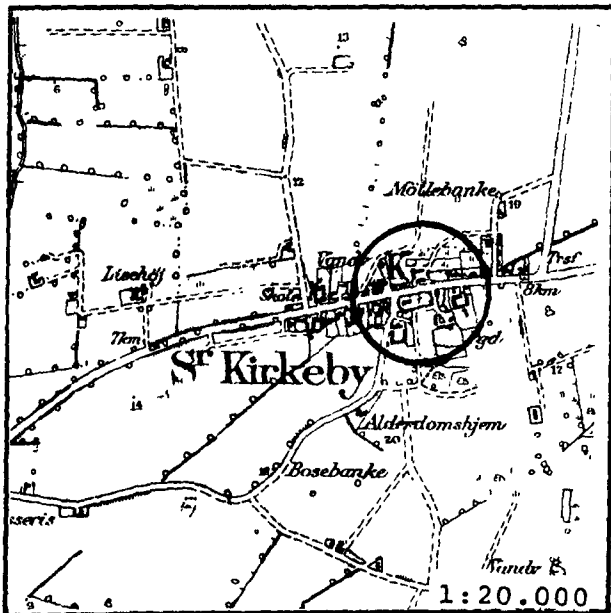
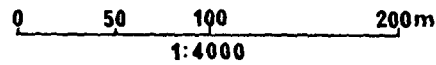
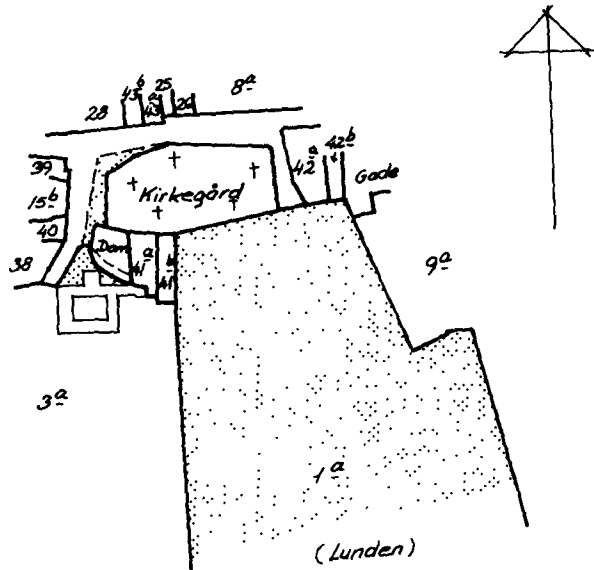
Fredningsnævnet

07-02-1952

Kendelser

Deklarationer

FREDNINGSNÆVNET>



Kommune: Stubbekøbing 391
 Ejerlav : Sdr. Kirkeby By
 Sogn : Sdr. Kirkeby

Matr. nr.	Dekl./Kendelse dato	Tinglyst dato
1 a	5/11-1951	2/04-1952
3 a	19/9-1951	15/02-1952
Gadejord	19/9-1951	8/03-1952

Afskrift - stempel- og gebyrfri i.h.t. lov 140/1937 § 33.

Fredningstilbud

Ansønder:

NATURFREDNINGSNÆVNET
FOR MARIBO AMTRAAADSKREDS

Undertegnede **Sønder Kirkeby og Sønder Alslev menighedsråd på præste-**
tilbyder herved som ejer af matr. nr. **1 a** **bedets vegne**

af **Sønder Kirkeby** by **og** sogn,
at lade nedennævnte areal af ovennævnte matr. nr. frede som nedenfor anført, **under forbehold af**
Kirkenministeriets godkendelse.

Arealet beskrives saaledes:

**Arealet er beliggende syd for Sønder Kirkeby kirke og kirkegård-
Fredningen omfatter arealet mellem kirkegården i nord og lunden i
syd med præstegården, dens have og gårdsplads.**

Fredningen har følgende omfang:

Arealerne må ^{ydrligere} ikke bebygges eller beplantes med højt voksende træer, midlertidigt eller ved-
varende, ligesom der heller ikke på arealerne må graves grus eller anbringes transformatorstationer,
telefon- og telegrafmaster o. lign., skure, udsalgssteder, isboder, vogne til beboelse eller andet, som
kan virke skæmmende.

^{og} ~~Vi~~ forbeholder ~~me~~ dog ret til at **benytte dele af det fredede areal ved til-
bygning eller ombygning efter embedets behov, så længe arealet ejes af
embedet og administreres af menighedsrådet.**

For fredningen kræver ^{vi} ~~der~~ingen erstatning.

Vi ~~er~~ indforstået med at ovenstående fredningstilbud tinglyses på ~~matr. nr.~~
1 a af **Sdr. Kirkeby** by **og** sogn,

^{og} ~~uden~~ udgift for ~~os~~, med oprykkende prioritet næst nuværende hæftelser.

Påtaleberettiget i henhold til forestående er fredningsnævnet for Maribo amt,
provsten for **Sønder** herred og **Sdr. Kirkeby** menighedsråd.

Sønder Kirkeby, den **5 /nov. 1951.**

Sofie Jensen.	Kirsten Dyrlov Olsen.	R. Dahl.
Agnos Larsen.	Henriette Nielsen.	Holger Jensen.
Arnold Larsen.	J. Poulsen Jensen.	Anna Dyrlov.

Idet fredningsnævnet for Maribo amt modtager og godkender foranstående fredningstilbud,
bestemmes det, at tilbudet skal lyses som servitut på matr. nr. **1 a**
af **Sdr. Kirkeby** by **Sdr. Kirkeby** sogn,

af hartkorn: tdr. skp. fdk. alb., hvilket matr. nr. i forbin-
delse med matr. nr. ibd. udgør et landbrug.

Det fredede areal ses indtegnet på vedlagte kort, af hvilken en genpart bedes henlagt på akten.

Fredningsnævnet for Maribo amt, den **7. februar 1952.**

Bræn.

Det tiltrædes, at nærværende fredningsdeklaration tinglyses
som servitutstiftende på matr. nr. 1 a, Sander Kirkeby by og sogn.

Kirkeministeriet, den 12. marts 1952.

Kirkeministeriet
P.M.V.
B.B.

J. Bengtsson
F.

Indført i dagbogen for retskreds nr. 28, Nykøbing F. købstad m.v.
den 2. APR. 1952.

Lyst.TingbogsBd. Sdr.Kirkeby Bl.11 Aktskab A nr. 47.

§ 14^b: 2 kr.

Braun.

/Schlegel
B.M.

Retskreds nr. 28
Nykøbing F. købstad
m.v.

Afskrift.

Stempel- og gebyrfri i h.t. lov 140/1937 § 33.
 Anmelder:

Fredningstilbud NATURFREDNINGSNÆVNET
 FOR MARIBO AMTRAADESKREDS

Undertegnede **gårdsjer Ove Hansen, Sdr. Kirkeby,**
 tilbyder herved som ejer af matr. nr. **3 a**

af **Sdr. Kirkeby** by **og** sogn,
 at lade nedennævnte areal af ovennævnte matr. nr. frede som nedenfor anført.

Arealet beskrives saaledes:

**Arealet er beliggende syd for gadekæret syd for Sdr. Kirkeby kirke-
 gård.**

**Fredningen omfatter haven nord for hovedbygningen på min nævnte
 ejendom.**

Fredningen har følgende omfang:

Arealerne må ikke bebygges eller ^{yderligere} beplantes med højt voksende træer, midlertidigt eller ved-
 varende, ligesom der heller ikke på arealerne må graves grus eller anbringes transformatorstationer,
 telefon- og telegrafmaster o. lign., skure, udsalgssteder, isboder, vogne til beboelse eller andet, som
 kan virke skæmmende.

Jeg forbeholder mig dog ret til at **bygge en veranda ud fra stuehuset på det
 fredede område.**

For fredningen kræver jeg ingen erstatning.

Jeg er indforstået med at ovenstående fredningstilbud tinglyses på min ejendom matr. nr.
3 a af **Sdr. Kirkeby** by **og** sogn,

dog uden udgift for mig, med oprykkende prioritet næst nuværende hæftelser.

Påtaleberettiget i henhold til forestående er fredningsnævnet for Maribo amt,
 provsten for **Sander** herred og **Sdr. Kirkeby** menighedsråd.

Sdr. Kirkeby, den **19/9** 19**51**.

Ove Hansen.

Til vitterlighed:

R. Dahl.

Idet fredningsnævnet for Maribo amt modtager og godkender foranstående fredningstilbud,
 bestemmes det, at tilbudet skal lyses som servitut på matr. nr. **3 a**

af **Sdr. Kirkeby** by **Sdr. Kirkeby** sogn,

af hartkorn: tdr. skp. fdk. alb., hvilket matr. nr. i forbin-
 delse med matr. nr. ibd. udgør et landbrug.

Det fredede areal ses indtegnet på vedlagte kort, af hvilken en genpart bedes henlagt på akten.

Fredningsnævnet for Maribo amt, den **7. februar 1952.**

Braun.

Indført i dagbogen for retskreds nr. 28, Nykøbing F. købstad m.v.
den 15. FEB. 1952.

Lyst. Tingbogs Bd. Sdr.Kirkeby Bl. 103 Akt:Skab A nr. 47.

Bruun.

/Schlegel
E.N.

§ 14^a: 2 kr.

Retskreds nr. 28
Nykøbing F. købstad m.v.

Afskrift.

Stempel- og gebyrfri i h.t. lov 140/1937 § 33.
Anmelder:

Fredningstilbud

NATURFREDNINGSNÆVNET
FOR MARIBO AMTRAADEKREDSUndertegnede **sogneråd på kommunens vegne**
tilbyder herved som ejer ~~XXXXXXXXXX~~af **Sønder Kirkeby** by **og** sogn,
at lade nedennævnte areal af ovennævnte matr. nr. frede som nedenfor anført.

Arealet beskrives saaledes:

**Arealet er beliggende vest og nord for Sdr. Kirkeby kirke og kirke-
gård.****Fredningen omfatter parkeringspladsen vest for kirkegården og min-
depladsen nord for kirken.**

Fredningen har følgende omfang:

Arealerne må ikke bebygges, eller beplantes med højt voksende træer, midlertidigt eller ved-
varende, ligesom der heller ikke på arealerne må graves grus eller anbringes transformatorstationer,
telefon- og telegrafmaster o. lign., skure, udsalgssteder, isboder, vogne til beboelse eller andet, som
kan virke skæmmende.~~Alle forbehold om indbo og andre rettigheder~~

vi

For fredningen kræver ~~vi~~ ingen erstatning.Vi ~~er~~ indforstået med at ovenstående fredningstilbud tinglyses på ~~XXXXXX~~**gadejorden** af **Sdr. Kirkeby** by **og** sogn,dog uden udgift for ~~vi~~ ^{os} med oprykkende prioritet næst nuværende hæftelser.

Påtaleberettiget i henhold til forestående er fredningsnævnet for Maribo amt,

provsten for herred og menighedsråd.

Sdr. Kirkeby-Sdr. Alslev, den 19/9 1951.

sogneråd
pr. Egebjerg St.

P.S.V.

P. Christensen.

Idet fredningsnævnet for Maribo amt modtager og godkender foranstående fredningstilbud,
bestemmes det, at tilbudet skal lyses som servitut på ~~XXXXXX~~ **gadejorden**af **Sdr. Kirkeby** by **Sdr. Kirkeby** sogn,af hartkorn: tdr. skp. fdk. alb., hvilket matr. nr. i forbin-
delse med matr. nr. ibd. udgør et landbrug.

Det fredede areal ses indtegnet på vedlagte kort, af hvilken en genpart bedes henlagt på akten.

Fredningsnævnet for Maribo amt, den 7. februar 1952.

Bruun.

Amtsrådet har meddelt sit samtykke til, at sognerådet har påtaget sig forpligtelsen i henhold til fornævnte fredningstilbud.

M a r i b o a m t s r å d, den 3. marts 1952.

F. Reventlow.

Indført i dagbogen for retskreds nr. 28, Nykøbing F. købstad m.v. den 8. MAR 1952.

Iyst. Tingbog:Bd. Sdr.Kirkeby Bl.107 Akt:Skab A nr. 47.

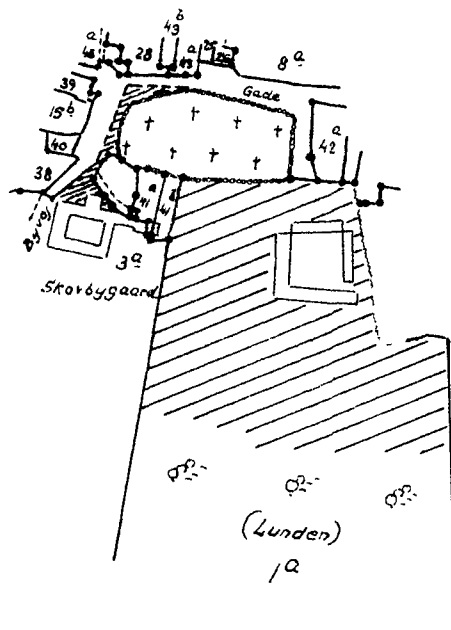
§ 14^a: 2 kr.

Bruun.

/Schlegel
E.N.

Retskreds nr. 28
Nykøbing F. købstad
m.v.

Nord



Terræn af
Sønder-Kirkeby By og Sogn,
Falsters Sønder-Herred, Maribo Amt.
Efter kopi af matrikelkortet.

De i h.t. tilbud af
5/11-51 for matr.nr. 1^a
19/9-51 " " 3^a
19/9-51 " gadejorden
med fredningsservitut sikrede arealer
er på dette kort vist med skrå skravering

Stubbekøbing 1 jan. 1952.

Ole Buch

Landinspektør.

OLE BUCH
LANDINSPEKTØR
STUBBEKØBING