

Afgørelser – Reg. nr.: 01823.00

Fredningen vedrører: Idestrup Kirke

Domme

Taksationskommissionen

Naturklagenævnet

Overfredningsnævnet

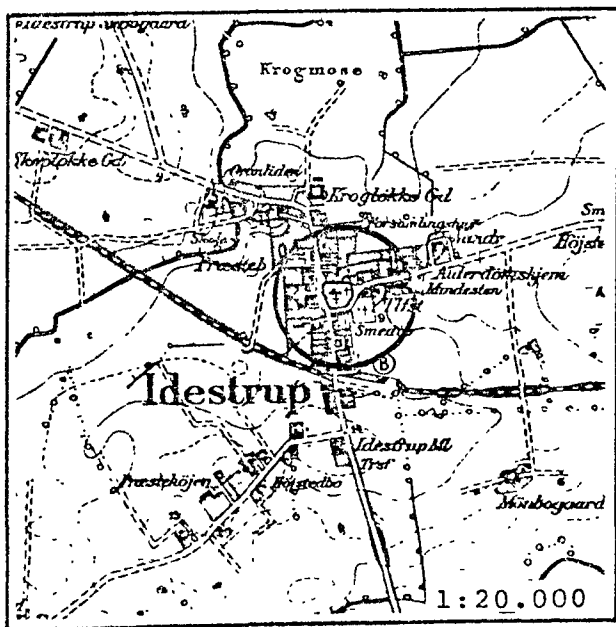
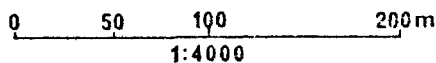
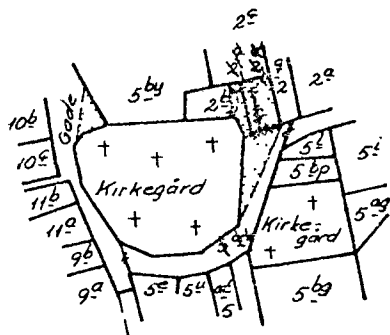
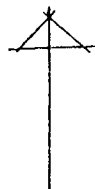
Fredningsnævnet

07-02-1952

Kendelser

Deklarationer

FREDNINGSNÆVNET>



Kommune: Sydfalster 395
Ejerlav : Idestrup By
Sogn : Idestrup

Matr. nr.	Dekl./Kendelse dato	Tinglyst dato
2 b og gade jord	4/01-1952	8/03-1952

Stempel- og gebyrfri i h.t. lov 140/1937 § 33
 1036 **Fredningstilbud** **NATURFREDNINGSNÆVNET**
 Anmelder **FOR MARIBO AMTRAADEKREDS**

Undertegnede **Idestrup sogneråd på kommunens vegne**
 tilbyder herved som ejer af matr. nr. **2 g m.m.**

af **Idestrup** by **og** sogn,
 at lade nedennævnte areal af ovennævnte matr. nr. frede som nedenfor anført.

Arealet beskrives således:

1. **gadejorden nordvest for Idestrup kirkegård**
2. **gadejorden øst for Idestrup kirkegård**
 samt det der liggende areal matr.nr. 5 an
3. **matr.nr. 2 c, 2 d nordøst for Idestrup kirkegård.**

Fredningen har følgende omfang:

Arealerne må ikke bebygges eller beplantes med højt voksende træer, midlertidigt eller vedvarende, ligesom der heller ikke på arealerne må graves grus eller anbringes transformatorstationer, telefon- og telegrafmaster o. lign., skure, udsalgssteder, isboder, vogne til beboelse eller andet, som kan virke skæmmende.

~~der forbeholdes visse retsforbehold~~

For fredningen kræver ~~vi~~ ^{vi} ingen erstatning.

~~Vi~~ ^{Vi} ~~er~~ indforstået med, at ovenstående fredningstilbud tinglyses på ~~matr. nr.~~ ^{matr. nr.}
2 d, 5 an, 2 c og gade- af Idestrup by og sogn,
~~af~~ ^{jorden}
 dog uden udgift for ~~os~~ med oprykkende prioritet næst nuværende hæftelser.

Påtaleberettiget i henhold til forestående er fredningsnævnet for Maribo amt,

provsten for **Sænder** herred og **Idestrup** menighedsråd.

Idestrup sogneråd, den / 19
pr. Sdr. Ørslev 4. Jan. 1952.

Johs. Winder.

Idet fredningsnævnet for Maribo amt modtager og godkender foranstående fredningstilbud, bestemmes det, at tilbudet skal lyses som servitut på matr. nr. **2 c, 2 d, 5 an og gadejorde**
 af **Idestrup** by **Idestrup** sogn,

af hartkorn: tdr. skp. fdk. alb., hvilket matr. nr. i forbindelse med matr. nr. ibd. udgør et landbrug.

Det fredede areal ses indtegnet på vedlagte kort, af hvilket en genpart bedes henlagt på akten.

Fredningsnævnet for Maribo amt, den **7. februar 1952,**

Brunn.

Amtsrådet har meddelt sit samtykke til, at sognerådet har påtaget sig forpligtelsen i henhold til fornavnte fredningstilbud.

Maribo amtsråd, den 3. marts 1952.

F. Reventlow,

Indført i dagbogen for retskreds nr. 28, Nykøbing F. købstad m.v., den 8. MAR. 1952.

Lyst. TingbogsBd. Idestrup Bl. 23 Akt:Skab M nr. 90.

300

51

Ekspederet 1. september 1952 efter meddelt frist.

§ 14²: 2 kr.

E. Lundsager
est. /.....

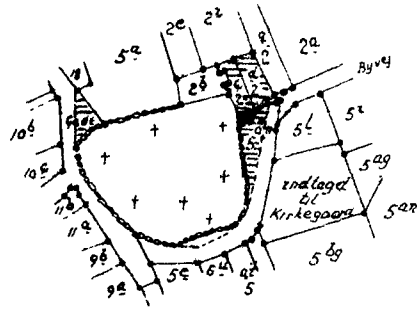
Retskreds nr. 28
Nykøbing F. købstad
m.v.

Undertegnede gårdejer Ole Peter Belling, Idestrup tiltræder herved fredningen af den lod af matr.nr. 5 an, som er beliggende i gadearealet øst for Idestrup kirke i det omfang jeg har rådighed over det.

Idestrup, den 30. august 1952.

O.P. Belling.

Nord



Terræn af
Idestrup By og Sogn,
Falsters Sønder-Herred, Maribo Amt
Efter kopi af matrikelkortet

De i h t. tilbud af
4/1-1952 for matr. nr 2^f, 2^d og 5^{an} samt gadejord
med frednings-servitut sikrede arealer er på
dette kort vist med skrå skravering.

Stubbekøbing i jan. 1952.

Olle Buch
Landinspektør.

OLE BUCH
LANDINSPEKTØR
STUBBEKØBING