

Afgørelser – Reg. nr.: 01822.00

Fredningen vedrører: Skelby Kirke, Falster

Domme

Taksationskommissionen

Naturklagenævnet

Overfredningsnævnet

Fredningsnævnet

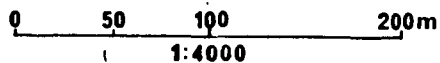
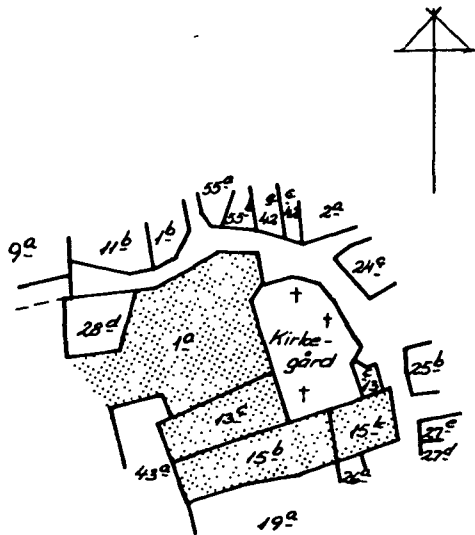
07-02-1952

Kendelser

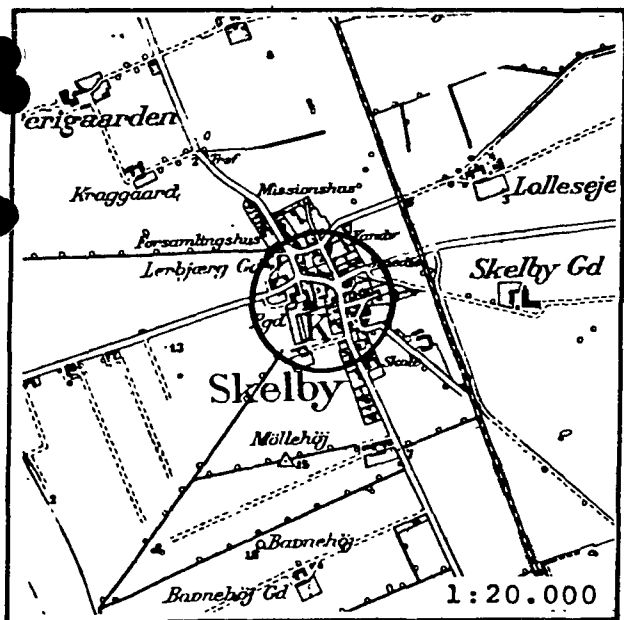
Deklarationer

FREDNINGSNÆVNET>

FALSTER



Kommune: Sydfalster 395
 Ejerlav : Skelby By
 Sogn : Skelby



Matr. nr.	Dekl./Kendelse dato	Tinglyst dato
1 a	1/10-1951	7/02-1952
13 c	17/09-1951	7/02-1952
15 k	17/09-1951	7/02-1952
15 b	10/10-1951	15/02-1952

Afskrift.

REG. NR. 1822

Stempel- og gebyrfri i h.t. lov 140/1937 § 33.

Anmelder:

Fredningstilbud NATURFREDNINGSNÆVNET
FOR MARIBO AMTRAADESKREDS

Undertegnede **Skelby menighedsråd på præsteembedets vegne**
tilbyder herved som ejer af matr. nr. **1 a**

af **Skelby** by **og** sogn,
at lade nedennævnte areal af ovennævnte matr. nr. frede som nedenfor anført, **under forbehold af kirkeministeriets godkendelse.**

Arealet beskrives saaledes:

**Arealet er beliggende vest for Skelby kirke og kirkegård.
Fredningen omfatter præstegårdens have.**

Fredningen har følgende omfang:

Arealerne må ikke bebygges ^{yderligere} eller beplantes med højt voksende træer, midlertidigt eller vedvarende, ligesom der heller ikke på arealerne må graves grus eller anbringes transformatorstationer, telefon- og telegrafmaster o. lign., skure, udsalgssteder, isboder, vogne til beboelse eller andet, som kan virke skæmmende.

~~Viz~~ ^{OS} forbeholder ~~sig~~ dog ret til at **benytte dele af det fredede areal til om- og tilbygning efter præsteembedets behov, så længe arealet ejes af embedet og administreres af menighedsrådet.**

For fredningen kræver ^{vi} ~~sig~~ ingen erstatning.

~~Viz~~ er indforstået med at ovenstående fredningstilbud tinglyses på ~~matr. nr.~~ **1 a** af **Skelby** by **og** sogn,

dog uden udgift for ^{OS} ~~sig~~ med oprykkende prioritet næst nuværende hæftelser.

Påtaleberettiget i henhold til forestående er fredningsnævnet for Maribo amt,

provsten for **Sønder** herred og **Skelby** menighedsråd.

Skelby, den **1 / 10** 19**51**,

H. Ellekilde Til vitterlighed:

fmd.

Ernst Rasmussen.

K. Toft.

Idet fredningsnævnet for Maribo amt modtager og godkender foranstående fredningstilbud, bestemmes det, at tilbudet skal lyses som servitut på matr. nr. **1 a**

af **Skelby** by **Skelby** sogn,

af hartkorn: tdr. skp. fdk. alb., hvilket matr. nr. i forbindelse med matr. nr. ibd. udgør et landbrug.

Det fredede areal ses indtegnet på vedlagte kort, af hvilken en genpart bedes henlagt på akten.

Fredningsnævnet for Maribo amt, den **7. februar 1952,**

Bruun,

2 G 1601^{33a}

ES

Det tiltrædes, at nærværende fredningsdeklaration tinglyses som
servitutstiftende på matr. nr. 1a, Skelby by og sogn.

Kirkeministeriet, den 12. marts 1952.

Kirkeministeriet. P.M.V.
E.B.
J. Bengtsson
fm.

Indført i dagbogen for retskreds nr. 28, Nykøbing F. købstad m.v.
den 2. APR, 1952.

Lyst. Tingbog: Bd. Skelby Bl. 10 Akt:Skab C nr. 496.

§ 14²: 2 kr.

Bruun.

/Schlegel
E.N.

Retskreds nr. 28
Nykøbing F. købstad
m.v.

-----oOo-----

Afskrift.

Stempel- og gebyrfri i henhold til lov 140/1937 § 33.

Anmelder:

Fredningstilbud NATURFREDNINGSNÆVNET
FOR MARIBO AMTRAADESKREDSUndertegnede **kirkebetjent Robert Heyn, Skelby,**
tilbyder herved som ejer af matr. nr. **13 c**af **Skelby** by **og** sogn,
at lade nedennævnte areal af ovennævnte matr. nr. frede som nedenfor anført.

Arealet beskrives saaledes:

**Arealet er beliggende vest for Skelby kirke og kirkegård.
Fredningen omfatter hele parcellen.**

Fredningen har følgende omfang:

Arealerne må ikke bebygges eller beplantes med højt voksende træer, midlertidigt eller vedvarende, ligesom der heller ikke på arealerne må graves grus eller anbringes transformatorstationer, telefon- og telegrafmaster o. lign., skure, udsalgssteder, isboder, vogne til beboelse eller andet, som kan virke skæmmende, **hvorhos arealet må holdes i sæmmelig stand.**Jeg forbeholder mig dog ret til at ~~skure~~ **forpligter mig derhos til at søge de på parcellen værende skure til en passende højde efter forhandling med de påtaleberettigede, når brandselsituationen tillader det og materialer kan fås.**

For fredningen kræver jeg ingen erstatning.

Jeg er indforstået med at ovenstående fredningstilbud tinglyses på min ejendom matr. nr.

13 c af **Skelby** by **og** sogn,

dog uden udgift for mig, med oprykkende prioritet næst nuværende hæftelser.

Påtaleberettiget i henhold til forestående er fredningsnævnet for Maribo amt,

provsten for **Sønder** herred og **Skelby** menighedsråd.**Skelby**, den **17/9** 19**51.**

Til vitterlighed:

Robert Heyn.**Brik Hagedorn. H. Ellekilde.**Idet fredningsnævnet for Maribo amt modtager og godkender foranstående fredningstilbud, bestemmes det, at tilbudet skal lyses som servitut på matr. nr. **13 c**af **Skelby** by **Skelby** sogn,

af hartkorn: tdr. skp. fdk. alb., hvilket matr. nr. i forbindelse med matr. nr. ibd. udgør et landbrug.

Det fredede areal ses indtegnet på vedlagte kort, af hvilken en genpart bedes henlagt på akten.

Fredningsnævnet for Maribo amt, den **7. februar 1952.****Drum.**

Indført i dagbogen for retskreds nr. 28, Nykøbing F. købstad m.v.
den 15. FEB. 1952.

Lyst.TingbogsBd. Skelby Bl. 49 Akt:Skab C nr. 496.

14 2.stk. 2 kr.

Bruun.

/Schlegel
E.N.

Retskreds nr. 28
Nykøbing F. købstad
m.v.

Afakrift.

Stempel- og gebyrfri i h.t. lov 140/1957 § 33.

Anmeldert

FredningstilbudNATURFREDNINGSNÆVNET
FOR MARIBO AMTRAADESKREDSUndertegnede **gårdejer Erik Toxvård, Skelby,**
tilbyder herved som ejer af matr. nr. **15 b**af **Skelby** by **og** sogn,
at lade nedennævnte areal af ovennævnte matr. nr. frede som nedenfor anført.

Arealet beskrives saaledes:

**Arealet er beliggende sydvest for Skelby kirke og kirkegård.
Fredningen omfatter hele den nævnte parcel.**

Fredningen har følgende omfang:

Arealerne må ikke bebygges eller beplantes med højt voksende træer, midlertidigt eller vedvarende, ligesom der heller ikke på arealerne må graves grus eller anbringes transformatorstationer, telefon- og telegrafmaster o. lign., skure, udsalgssteder, isboder, vogne til beboelse eller andet, som kan virke skæmmende.

~~der forbeholder sig for ret til beting~~

For fredningen kræver jeg ingen erstatning.

Jeg er indforstået med at ovenstående fredningstilbud tinglyses på min ejendom matr. nr.

15 b af **Skelby** by **og** sogn,

dog uden udgift for mig, med oprykkende prioritet næst nuværende hæftelser.

Påtaleberettiget i henhold til forestående er fredningsnævnet for Maribo amt,

provsten for **Sønder** herred og **Skelby** menighedsråd., den **10 /10** 19 **51**.**Gdr. Erik Toxvård.****Til vitterlighed:****H. Ellekilde.****C. Hansen.**Idet fredningsnævnet for Maribo amt modtager og godkender foranstående fredningstilbud, bestemmes det, at tilbudet skal lyses som servitut på matr. nr. **15 b**af **Skelby** by **Skelby** sogn,

af hartkorn: tdr. skp. fdk. alb., hvilket matr. nr. i forbindelse med matr. nr. ibd. udgør et landbrug.

Det fredede areal ses indtegnet på vedlagte kort, af hvilken en genpart bedes henlagt på akten.

Fredningsnævnet for Maribo amt, den **7. februar 1952.****Bruun.**

Indført i dagbogen for retskreds nr. 28, Nykøbing F. købstad m.v.
den 15. FEB. 1952.

Iyst.Tingbog:Bd.Skelby Bl. 179 Akt:Skab C nr. 496.

14 2stk. 2 kr.

Braun.

/Schlegel
E.H.

Retskreds nr. 28
Nykøbing F. købstad
m.v.

Afskrift.

Stempel- og gebyrfri i h.t. lov 140/1937 § 33.

Anmeldt

FredningstilbudNATURFREDNINGSNÆVNET
FOR MARIBO AMTRAADEKREDSUndertegnede **husøjer Peder Christian Olsen, Skelby,**
tilbyder herved som ejer af matr. nr. **15 k**af **Skelby** by **og** sogn,
at lade nedennævnte areal af ovennævnte matr. nr. frede som nedenfor anført.

Arealet beskrives saaledes:

Arealet er beliggende syd for Skelby kirke og kirtegård.**Fredningen omfatter hele matr. nr. 15 k.**

Fredningen har følgende omfang:

Yderligere
 Arealerne må ikke bebygges eller beplantes med højt voksende træer, midlertidigt eller vedvarende, ligesom der heller ikke på arealerne må graves grus eller anbringes transformatorstationer, telefon- og telegrafmaster o. lign., skure, udsalgssteder, isboder, vogne til beboelse eller andet, som kan virke skæmmende.

Jeg forbeholder mig dog ret til at **anvende dele af det fredede areal i tilfælde af tilbygning til eller opbygning af den nuværende bebyggelse efter forhandling med de påtaleberettigede.**

For fredningen kræver jeg ingen erstatning.

Jeg er indforstået med at ovenstående fredningstilbud tinglyses på min ejendom matr. nr.

15 k af **Skelby** by **og** sogn,

dog uden udgift for mig, med oprykkende prioritet næst nuværende hæftelser.

Påtaleberettiget i henhold til forestående er fredningsnævnet for Maribo amt,

provsten for **Sønder** herred og **Skelby** menighedsråd.**Skelby**, den **17/9** 19**51**.

Til vitterlighed:

P. Chr. Olsen.**Robert Høyn. Erik Hagedorn.**Idet fredningsnævnet for Maribo amt modtager og godkender foranstående fredningstilbud, bestemmes det, at tilbudet skal lyses som servitut på matr. nr. **15 k**af **Skelby** by **Skelby** sogn,

af hartkorn: tdr. skp. fdk. alb., hvilket matr. nr. i forbindelse med matr. nr. ibd. udgør et landbrug.

Det fredede areal ses indtegnet på vedlagte kort, af hvilken en genpart bedes henlagt på akten.

Fredningsnævnet for Maribo amt, den **7. februar 1952.****Bsmn.**

Indført i dagbogen for retskreds nr. 28, Nykøbing F. købstad n.v.
den 15. FEB. 1952.

Lyst.TingsdagsBd. Skelby Bl. 154 Akt:Skab C nr. 496.

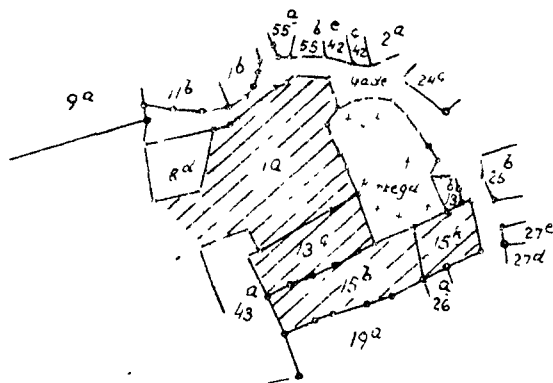
14 2.stk. 2 kr.

Brunn.

/Schlegel
E.H.

Retskreds nr. 28
Nykøbing F. købstad
n.v.

Nord



Terræn af
Skelby By og Sogn
Falsters Sønder-Herred, Maribo Amt.
Efter kopi af matrikelkort

De i h. t. tilbud af
1/10-1951 for matr. nr. 12^a
17/9-1951 " " " 13^c
10/10-1951 " " " 15^b
17/9-1951 " " " 15^k

med fredningsservitut sikrede arealer er
på dette kort vist med skrå skravering

Stubbekøbing d. 27. jan. 1952.

Ole Buch
Landinspektør

OLE BUCH
LANDINSPEKTØR
STUBBEKØBING