

Afgørelser – Reg. nr.: 01821.00

Fredningen vedrører: Gedesby Kirke

Domme

Taksationskommissionen

Naturklagenævnet

Overfredningsnævnet

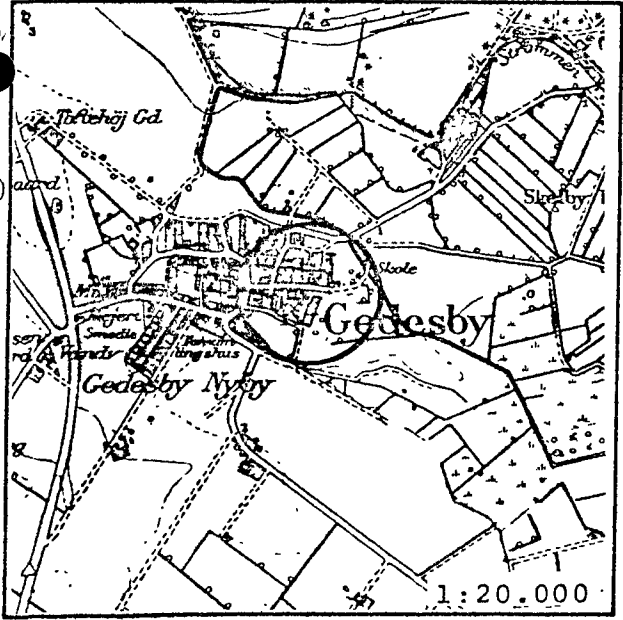
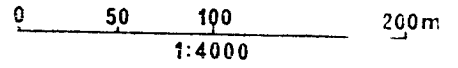
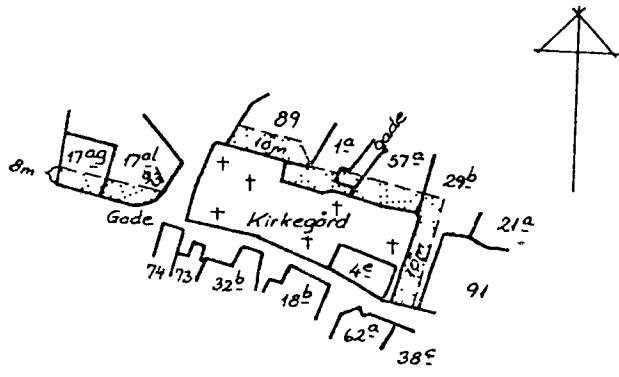
Fredningsnævnet

07-02-1952

Kendelser

Deklarationer

FREDNINGSNÆVNET>



Kommune: Sydfalster 395
 Ejerlav : Gedesby By
 Sogn : Gedesby

Matr. nr.	Dekl./Kendelse dato	Tinglyst dato
17 ag, 17 al	17/09-1951	7/02-1952
57 a	17/09-1951	15/2-1952
29 b	17/09-1951	15/02-1952
1 a, 89 og gadejord	12/10-1951	8/03-1952

Afskrift

Stempel- og gebyrfri i h.t. lov 140/1937 § 33.

Anmeldelse

Fredningstilbud

NATURFREDNINGSNÆVNET
FOR MARIBO AMTRAADEKREDS

Undertegnede **Skalby-Gedesby sogneråd på kommunens vegne**
tilbyder herved som ejer af matr. nr. **89 og 1 a m.m.**

af **Gedesby** by **og** sogn,
at lade nedennævnte areal af ovennævnte matr. nr. frede som nedenfor anført.

Arealet beskrives saaledes:

1. Areal et er beliggende nord for Gedesby kirke og kirkegård (89 og 1 a) "Gedesby skole".
Fredningen omfatter heraf en 10 meter bred bræmme langs kirkegårdens nordlige skel.
2. Pladsen vest og syd for kirkegården (gadejord) og de to der stående lindetræer.

Fredningen har følgende omfang:

Arealerne må ikke bebygges eller beplantes med højt voksende træer, midlertidigt eller vedvarende, ligesom der heller ikke på arealerne må graves grus eller anbringes transformatorstationer, telefon- og telegrafmaster o. lign., skure, udsalgssteder, isboder, vogne til beboelse eller andet, som kan virke skæmmende. **Bygningerne må ikke faldes eller bekvædiges.**

Vine forbeholder sig dog ret til at **benytte dele af det fredede areal ved eventuel til- eller ombygning af skolen efter forhandling med de påtaleberettigede.**

vi

For fredningen kræver ~~vi~~ ingen erstatning.

Vine er indforstået med at ovenstående fredningstilbud tinglyses på ~~matr. nr.~~ matr. nr. **89 og 1 a og gadejorden** af **Gedesby** by **og** sogn,

dog uden udgift for mig, med oprykkende prioritet næst nuværende hæftelser.

Påtaleberettiget i henhold til forestående er fredningsnævnet for Maribo amt,

provsten for **Sønder** herred og **Gedesby** menighedsråd.

Gedoor, den **12 10** 19 **51**.

A. Gerholm.

**Skalby-Gedesby
sogneråd
pr. Gedser.**

Idet fredningsnævnet for Maribo amt modtager og godkender foranstående fredningstilbud, bestemmes det, at tilbudet skal lyses som servitut på matr. nr. **89 og 1 a**

af **Gedesby** by **Gedesby** sogn,

af hartkorn: tdr. skp. fdk. alb., hvilket matr. nr. i forbindelse med matr. nr. ibd. udgør et landbrug.

Det fredede areal ses indtegnet på vedlagte kort, af hvilken en genpart bedes henlagt på akten.

Fredningsnævnet for Maribo amt, den **7. februar 1952.**

Braun.

Antallet har meddelt sit samtykke til, at sognerådet har påtaget sig forpligtelsen i henhold til foreslåede fredningstilbud.

M a r i b o a n t s r å d. den 3. marts 1952.

F. Reventlow

Indført i dagbogen for retskreds nr. 28, Nykøbing F. købstad m.v.

den 8. MAR. 1952.

Lyst. TingbogsBd. Gedesby^I Bl. S. 20 Akt:Tab K nr. 141.
" II 64

§ 14^a: 2 kr.

Braun.

/Schlegel
B.M.

Retskreds nr. 28
Nykøbing F. købstad
m.v.

Afskrift.

REG. NR. 1822

Stempel- og gebyrfri i h.t. lov 140/1937 § 33.

Anmelder:
Fredningstilbud
NATURFREDNINGSNÆVNET
FOR MARIBO AMTRAADESKREDS

Undertegnede **smed Edvard Nielsen, Gedesby,**
tilbyder herved som ejer af matr. nr. **93 og 17 ag**

af **Gedesby** by **98** sogn,
at lade nedennævnte areal af ovennævnte matr. nr. frede som nedenfor anført.

Arealet beskrives saaledes:

Arealet er beliggende vest for Gedesby kirke og kirkegård, nord for byvejen.

Fredningen omfatter en 8 meter bred bræmme nord for byvejen.

Fredningen har følgende omfang:

Vderligere
Arealerne må ikke bebygges eller beplantes med højt voksende træer, midlertidigt eller vedvarende, ligesom der heller ikke på arealerne må graves grus eller anbringes transformatorstationer, telefon- og telegrafmaster o. lign., skure, udsalgssteder, isboder, vogne til beboelse eller andet, som kan virke skæmmende.

~~For fredningen kræves ingen erstatning.~~

For fredningen kræves ingen erstatning.

Jeg er indforstået med at ovenstående fredningstilbud tinglyses på min ejendom matr. nr.

93 og 17 ag af **Gedesby** by **og** sogn,

dog uden udgift for mig, med oprykkende prioritet næst nuværende hæftelser.

Påtaleberettiget i henhold til forestående er fredningsnævnet for Maribo amt,

provsten for **Sønder** herred og **Gedesby** menighedsråd.

Gedesby, den **17/9** 19 **51.**

Edv. J. Nielsen,

Til vitterlighed:

Erik Hagedorn, Alfr. Boesen,

Idet fredningsnævnet for Maribo amt modtager og godkender foranstående fredningstilbud, bestemmes det, at tilbudet skal lyses som servitut på matr. nr. **93 og 17 ag**

af **Gedesby** by **Gedesby** sogn,

af hartkorn: tdr. skp. fdk. alb., hvilket matr. nr. i forbindelse med matr. nr. ibd. udgør et landbrug.

Det fredede areal ses indtegnet på vedlagte kort, af hvilken en genpart bedes henlagt på akten.

Fredningsnævnet for Maribo amt, den **7. februar 1952,**

Bruun.

Indført i dagbogen for retskreds nr. 28, Nykøbing F. købstad m.v.
den 15. FEB. 1952.

Lyst. Tingbog:Bd. Gedesby I Bl. 294 Akt:Skab K nr. 141.

Bruun.

/Schlegel
E.N.

14 2.stk. 2 kr.

Retskreds nr. 28
Nykøbing F. købstad
m.v.

Afskrift.

Stempel- og gebyrfri i h.t. lov 140/1937 § 33.

Anmeldelse

Fredningstilbud 'NATURFREDNINGSNÆVNET
FOR MARIBO AMTRAADESKREDSUndertegnede **gårdejer Osvald Petersen, Gedesby,**
tilbyder herved som ejer af matr. nr. **29 b**af **Gedesby** by **og** sogn,
at lade nedennævnte areal af ovennævnte matr. nr. frede som nedenfor anført.

Aralet beskrives saaledes:

**Aralet er beliggende set for Gedesby kirke og kirkegård.
Fredningen omfatter en 10 meter bred brumme af matr. nr. 29 b
længs sønnen vestlige skel fra syd til 10 meter nord for kirkegår-
dens nordøstre hjørne.**

Fredningen har følgende omfang:

Arealerne må ikke bebygges eller beplantes med højt voksende træer, midlertidigt eller ved-
varende, ligesom der heller ikke på arealerne må graves grus eller anbringes transformatorstationer,
telefon- og telegrafmaster o. lign., skure, udsalgssteder, isboder, vogne til beboelse eller andet, som
kan virke skæmmende.

Jeg forbeholder mig dog ret til at

For fredningen kræver jeg ingen erstatning.

Jeg er indforstået med at ovenstående fredningstilbud tinglyses på min ejendom matr. nr.
29 b af **Gedesby** by **Gedesby** sogn,

dog uden udgift for mig, med oprykkende prioritet næst nuværende hæftelser.

Påtaleberettiget i henhold til forestående er fredningsnævnet for Maribo amt,

provsten for **Sander** herred og **Gedesby** menighedsråd.**Gedesby**, den **17 9** 19 **51**.**Osvald Petersen.**

Til vittelse:

Krik Hagedorn.**Alfr. Bøesen.**Idet fredningsnævnet for Maribo amt modtager og godkender foranstående fredningstilbud,
bestemmes det, at tilbudet skal lyses som servitut på matr. nr. **29 b**af **Gedesby** by **Gedesby** sogn,af hartkorn: tdr. skp. fdk. alb., hvilket matr. nr. i forbin-
delse med matr. nr. ibd. udgør et landbrug.

Det fredede areal ses indtegnet på vedlagte kort, af hvilken en genpart bedes henlagt på akten.

Fredningsnævnet for Maribo amt, den **7. februar 1952.****Bruun.**

Indførelse i dagbogen for retskreds nr. 28, Nykøbing F. købstad m.v.
den 15. FEB. 1952.
Igen. Ringbøge: 34. Gadesby^{II} Bl. 280 ArtsSkab K nr. 141.

14 2.stk. 2 kr.

Braun.

/Schlegel
H.K.

Retskreds nr. 28
Nykøbing F. købstad
m.v.

Afskrift.

stempel- og gebyrfri i h.t. lov 140/1937 § 33.

Anmelder:

FredningstilbudNATURFREDNINGSNÆVNET
FOR MARIBO AMTRAADKREDSUndertegnede **Hans Peter Marimus Hansen, Gedesby,**
tilbyder herved som ejer af matr. nr. **57 a**af **Gedesby** by, **og** sogn,
at lade nedennævnte areal af ovennævnte matr. nr. frede som nedenfor anført.

Arealet beskrives saaledes:

**Arealet er beliggende nord for Gedesby kirke og kirkegård.
Fredningen omfatter en to meter bred bræmme af matr. nr. 57 a langs
kirkegårdens nordlige skel, regnet fra dette.**

Fredningen har følgende omfang:

Arealerne må ikke bebygges eller beplantes med højt voksende træer, midlertidigt eller vedvarende, ligesom der heller ikke på arealerne må graves grus eller anbringes transformatorstationer, telefon- og telegrafmaster o. lign., skure, udsalgssteder, isboder, vogne til beboelse eller andet, som kan virke skæmmende.

~~Jeg forbeholder mig dog ret til at~~

For fredningen kræver jeg ingen erstatning.

Jeg er indforstået med at ovenstående fredningstilbud tinglyses på min ejendom matr. nr.

57 a af **Gedesby** by **og** sogn,

dog uden udgift for mig, med oprykkende prioritet næst nuværende hæftelser.

Påtaleberettiget i henhold til forestående er fredningsnævnet for Maribo amt,

provsten for **Sander** herred og **Gedesby** menighedsråd.**Gedesby**, den **17/9** 19**51**.
Marinus Hansen.**Edvard J. Nielsen.****Til vitterlighed:****Anna Havntoft.**Idet fredningsnævnet for Maribo amt modtager og godkender foranstående fredningstilbud, bestemmes det, at tilbudet skal lyses som servitut på matr. nr. **57 a**af **Gedesby** by **Gedesby** sogn,

af hartkorn: tdr. skp. fdk. alb., hvilket matr. nr. i forbindelse med matr. nr. ibd. udgør et landbrug.

Det fredede areal ses indtegnet på vedlagte kort, af hvilken en genpart bedes henlagt på akten.

Fredningsnævnet for Maribo amt, den **7. februar 1952.****Braun.**

Indført i dagbogen for retskreds nr. 28, Nykøbing F. købstad
n.v. den 15. JUN. 1952.

Iagt. TingbogsB. Godebys^{II} III. 31 ArtsSkab K nr. 141.

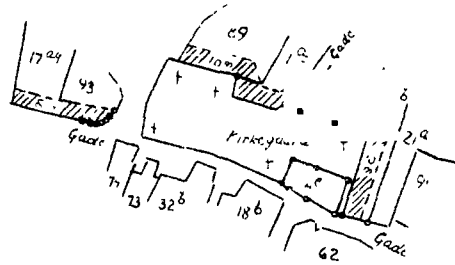
14 2.stk. 2 kr.

Summe

/Schlegel
E.H.

Retskreds nr. 28
Nykøbing F. købstad
n.v.

Nord



Terræn af
Gedesby By og Sogn,
Falsters Sønder-Herred, Maribo Amt
Efter kope af matrikelkort

De i h t tilbud af
12/10-1951 for matr nr 17^a og 89 samt gadejord
17/9-1951 17^a og 93
17/9-1951 29^b
17/9-1951 57^a

med fredningsservitut sikrede arealer er
på dette kort vist med skrå skravering.

Stubbekøbing i jan 1952.

Ole Buch
Landinspektør

OLE BUCH
LANDINSPEKTØR
STUBBEKØBING

DISPENSATIONER>

Afgørelser – Reg. nr.: 01821.00

Dispensationer i perioden: 03-02-2004

FREDNINGSNÆVNET I STORSTRØMS AMT

Kirketorvet 16
4760 Vordingborg
Tlf. 55 361726
Telefax 55 361710

UDSKRIFT AF FORHANDLINGSPROTOKOLLEN**FOR****FREDNINGSNÆVNET I STORSTRØMS AMT**

Tirsdag den 3.februar 2004 foretoges på dommerkontoret i Vordingborg af formanden dommer Ulf Andersen:

Fr.s. 3/04 Sag om dispensation fra kirkeomgivelsesfredningsdeklaration af 7.februar 1952 til anlæggelse af parkeringsplads på matr. nr. 17 al Gedesby by, Gedesby ved Gedesby kirke.

Der fremlagdes:

Brev af 26.januar 2004, j.nr. 8-70-52-395-9-2004 med bilag fra Storstrøms amt.
Tiltrædelseserklæringer fra nævnets øvrige medlemmer.

Da nævnets formand ligeledes kunne godkendte det ansøgte, gav fredningsnævnet dispensation fra fredningskendelsens § 3 til dette. Nævnets tilladelse omfatter alene anlæggelse af parkeringsplads og således ikke anbringelse af lysstandere, stativer og lignende jf. fredningsdeklarationens bestemmelse herom.

Tilladelsen bortfalder, hvis den ikke er udnyttet inden 3 år jf. naturbeskyttelseslovens § 66, stk.2.

Ulf Andersen
formand

Fremsendes, idet udskriftens rigtighed bekræftes.

Nævnets afgørelse kan inden 4 uger efter denne udskrifts modtagelse indbringes for Naturklagenævnet, Frederiksborggade 15, 1360 København K af de i Naturbeskyttelseslovens § 86 nævnte personer, myndigheder og foreninger. Klage indgives skriftligt til Fredningsnævnet for Storstrøms amt, Kirketorvet 16, 4760 Vordingborg. Fredningsnævnet videresender klagen.

Tilladelsen må ikke udnyttes før udløbet af klagefristen. Er klage indgivet rettidigt, må tilladelsen ikke udnyttes, medmindre Naturklagenævnet bestemmer andet.

Fredningsnævnet for Storstrøms amt den 3.februar 2004.



Ulf Andersen
formand

Udskrift er sendt til:

Storstrøms amt, Natur-og plankontoret, Parkvej 37, 4800 Nykøbing F.

Landinspektør Jørgen Hansen, Østergågade 33 B, 4800 Nykøbing F.

Skov- og Naturstyrelsen, Haraldsgade 53, 2100 København Ø.

Danmarks Naturfredningsforening, Masnedøgade 20, 2100 København Ø.

Danmarks Naturfredningsforenings lokalkomité for Sydfalster, c/o Anne Grethe Andersen, Møllevej 37, 4872 Idestrup.

Friluftsrådet, c/o Tage Johannesen, Fjordtoften 9, 4700 Næstved.

Sydfalster kommune, Stoubyvej 1, 4873 Væggerløse.

Ib Alsgren, Akeljevej 2, 4873 Væggerløse.

Verner Larsen, Fanefjordgade 150, 4792 Askeby.