

Afgørelser – Reg. nr.: 01813.00

Fredningen vedrører: Brarup Kirke

Domme

Taksationskommissionen

Naturklagenævnet

Overfredningsnævnet

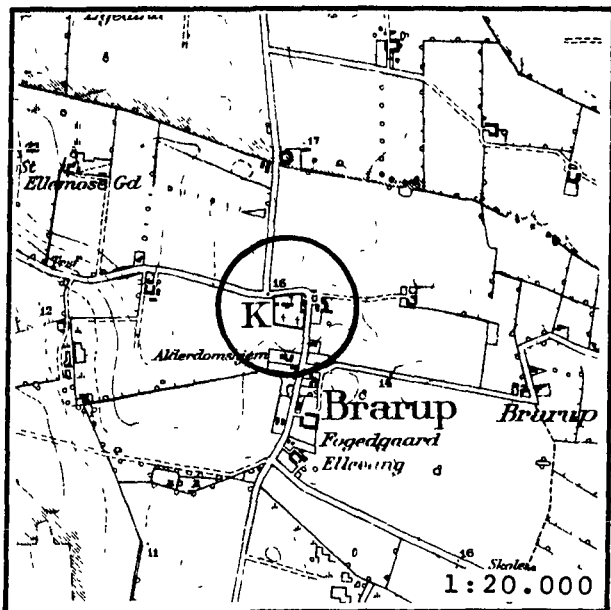
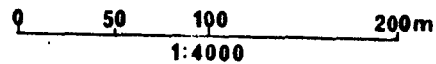
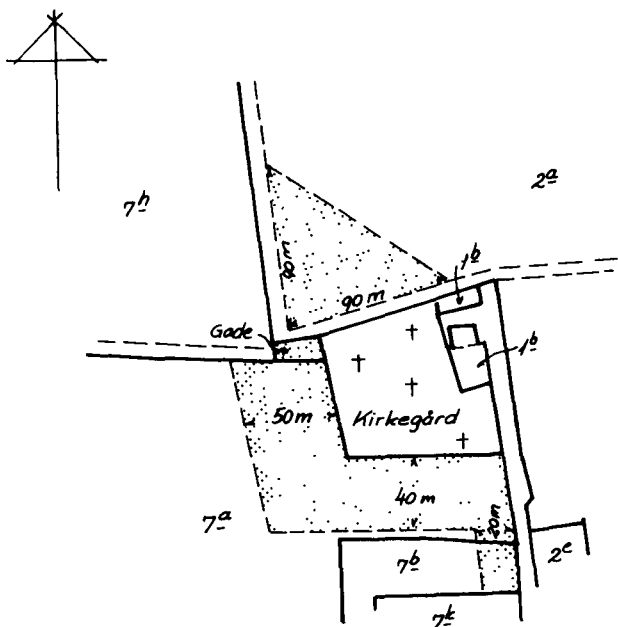
Fredningsnævnet

07-02-1952

Kendelser

Deklarationer

FREDNINGSNÆVNET>



Kommune: Nr. Alslev 375
 Ejerlav : Brarup
 Sogn : Brarup

Matr. nr.	Dekl./Kendelse dato	Tinglyst dato
1 b	7/02-1952	2/04-1952
2 a	1/10-1951	15/02-1952
7 a, 7 b	1/10-1951	15/02-1952
Gadejord	2/10-1951	8/03-1953

Afskrift.

Stempel- og gebyrfri i h.t. lov 140/1937 § 33.

Anmelder:

FredningstilbudNATURFREDNINGSNÆVNET
FOR MARIBO AMTRAADEKREDSUndertegnede **menighedsråd på kirkens vegne**
tilbyder herved som ejer af matr. nr. **1 b**af **Brarup** by **og** sogn,
at lade nedennævnte areal af ovennævnte matr. nr. frede som nedenfor anført, **under forbehold af
kirkeministeriets godkendelse.**

Arealet beskrives saaledes:

Arealet er beliggende øst for Brarup kirke og kirkegård.**Fredningen omfatter det ubebyggede areal, såvel graverens have som
parkeringspladsen.**

Fredningen har følgende omfang:

Arealerne må ikke bebygges eller beplantes med højt voksende træer, midlertidigt eller ved-
varende, ligesom der heller ikke på arealerne må graves grus eller anbringes transformatorstationer,
telefon- og telegrafmaster o. lign., skure, udsalgssteder, isboder, vogne til beboelse eller andet, som
kan virke skæmmende.**Vi ~~is~~ forbeholder ^{os} ~~en~~ dog ret til at bebygge dele af det fredede areal efter kir-
kens behov, så længe det ejes af kirken og administreres af menighedsråd
det.**For fredningen kræver ^{vi} ~~en~~ ingen erstatning.**Vi ~~is~~ er indforstået med at ovenstående fredningstilbud tinglyses på ^{vor} ~~en~~ ejendom matr. nr.
1 b af **Brarup** by **og** sogn,**dog uden udgift for ^{os} ~~en~~ med oprykkende prioritet næst nuværende hæftelser.

Påtaleberettiget i henhold til forestående er fredningsnævnet for Maribo amt,

provsten for **Nørre** herred og **Brarup** menighedsråd.

, den / 19

Til vitterlighed:

J. Exner.

Johanne Begtrup
Formand for Brarup menighedsrådIdet fredningsnævnet for Maribo amt modtager og godkender foranstående fredningstilbud,
bestemmes det, at tilbudet skal lyses som servitut på matr. nr. **1 b**af **Brarup** by **Brarup** sogn,af hartkorn: tdr. skp. fdk. alb., hvilket matr. nr. i forbin-
delse med matr. nr. ibd. udgør et landbrug.

Det fredede areal ses indtegnet på vedlagte kort, af hvilken en genpart bedes henlagt på akten.

Fredningsnævnet for Maribo amt, den **7. februar 1952.****Bruun.**

4 Ø 967

ES

Det tiltrædes, at der på det øst for Brarup kirke liggende areal, matr. nr. 1 b Brarup by og sogn, der omfatter kirkens parkeringsplads samt graverboligens have, tinglyses en servitut om fredning i overensstemmelse med foranstående fredningstilbud.

Kirkeministeriet, den 17. marts 1952.

P.M.V.

E.B.

Kirkeministeriet.

M.S. Pedersen

Eksps.

—0000—

Indført i dagbogen for retskreds nr. 28, Nykøbing F. købstad m.v. den 2. APR. 1952.

Løst.TingbogsBd. Brarup Bl. 1 b Akt:Skab M nr. 170.

§ 14^a: 2 kr.

Bruun.

/Schlegel
E.H.

Retskreds nr. 28,
Nykøbing F. købstad
m.v.

Afskrift.

stempel- og gebyrfri i h.t. lov 140/1937 § 33.

Anmelders:

FredningstilbudNATURFREDNINGSNÆVNET
FOR MARIBO AMTTRAADSKREDSUndertegnede **gårdejer Hans Christoffersen, Brarup,**
tilbyder herved som ejer af matr. nr. **2 a**af **Brarup** by **og** sogn,
at lade nedennævnte areal af ovennævnte matr. nr. frede som nedenfor anført.

Arealet beskrives saaledes:

Arealet er beliggende nord for Brarup kirke og kirkegård.**Fredningen omfatter den sydvestlige trekant af matr. nr. 2 a mellem vejen til Kippinge og vejen til Alstrup, således at trekantens sider langs de nævnte veje er 90 meter lange regnet fra det sydvestlige hjørne.**

Fredningen har følgende omfang:

Arealerne må ikke bebygges eller beplantes med højt voksende træer, midlertidigt eller vedvarende, ligesom der heller ikke på arealerne må graves grus eller anbringes transformatorstationer, telefon- og telegrafmaster o. lign., skure, udsalgssteder, isboder, vogne til beboelse eller andet, som kan virke skæmmende.

~~brarup herred og Brarup sogn~~

For fredningen kræver jeg ingen erstatning.

Jeg er indforstået med at ovenstående fredningstilbud tinglyses på min ejendom matr. nr.

2 a af **Brarup** by **og** sogn,

dog uden udgift for mig, med oprykkende prioritet næst nuværende hæftelser.

Påtaleberettiget i henhold til forestående er fredningsnævnet for Maribo amt,

provsten for **Nørre** herred og **Brarup** menighedsråd.**Brarup**, den **1/10** 19 **51**.

Til vitterlighed:

Hans Christoffersen.**J. Emer. Johannes Petersen.**Idet fredningsnævnet for Maribo amt modtager og godkender foranstående fredningstilbud, bestemmes det, at tilbudet skal lyses som servitut på matr. nr. **2 a**af **Brarup** by **Brarup** sogn,

af hartkorn: tdr. skp. fdk. alb., hvilket matr. nr. i forbindelse med matr. nr. ibd. udgør et landbrug.

Det fredede areal ses indtegnet på vedlagte kort, af hvilken en genpart bedes henlagt på akten.

Fredningsnævnet for Maribo amt, den **7. februar 1952.****Bruun.**

Indført i dagbogen for retskreds nr. 28, Nykøbing F. købstad m.v.
den 15. FEB 1952.

Lyst.Tingbog: Bd. Brarup Bl. 2 a Akt:Slab M nr. 170.

14 2.stk. 2 kr.

Bruun.

/Schlegel
E.N.

Retskreds nr. 28
Nykøbing F. købstad
m.v.

Afskrift.

stempel- og gebyrfri i h.t. lov 140/1937 § 33.

Anmelder:

Fredningstilbud NATURFREDNINGSNÆVNET
FOR MARIBO AMTRAADESKREDSUndertegnede **gårdejerse fru Anna Møller, Brarup,**
tilbyder herved som ejer af matr. nr. **7 a og 7 b**af **Brarup** by **og** sogn,
at lade nedennævnte areal af ovennævnte matr. nr. frede som nedenfor anført.

Arealet beskrives saaledes:

**Arealet er beliggende vest og syd for Brarup kirke og kirkegård.
Fredningen omfatter mod vest en 50 m bred brønne, mod syd en 40 m
bred brønne, dog at fredningen fortsættes mod syd med en 20 m bre
brønne langs vejen til Sundby ned til matr. nr. 7 k.**

Fredningen har følgende omfang:

Arealerne må ikke bebygges eller beplantes med højt voksende træer, midlertidigt eller vedvarende, ligesom der heller ikke på arealerne må graves grus eller anbringes transformatorstationer, telefon- og telegrafmaster o. lign., skure, udsalgssteder, isboder, vogne til beboelse eller andet, som kan virke skæmmende.

~~herfor indholder jeg intet krav til atter~~

For fredningen kræver jeg ingen erstatning.

Jeg er indforstået med at ovenstående fredningstilbud tinglyses på min ejendom matr. nr.
7 a af **Brarup** by **og** sogn,

dog uden udgift for mig, med oprykkende prioritet næst nuværende hæftelser.

Påtaleberettiget i henhold til forestående er fredningsnævnet for Maribo amt,

provsten for **Nørre** herred og **Brarup** menighedsråd.**Brarup**, den **1 /10** 19 **51**.**Til vitterlighed:****Anna Møller.****Hans Christoffersen.****Edv. Hemmingsen.**Idet fredningsnævnet for Maribo amt modtager og godkender foranstående fredningstilbud,
bestemmes det, at tilbudet skal lyses som servitut på matr. nr. **7 a**af **Brarup** by **Brarup** sogn,

af hartkorn: tdr. skp. fdk. alb., hvilket matr. nr. i forbindelse med matr. nr. ibd. udgør et landbrug.

Det fredede areal ses indtegnet på vedlagte kort, af hvilken en genpart bedes henlagt på akten.

Fredningsnævnet for Maribo amt, den **7. februar 1952.****Bruun.**

Indført i dagbogen for retskreds nr. 28, Nykøbing F. købstad m.v.
den 15. FEB. 1952.

Lyst. Tingbog:Bd. Brarup Bl. 7 a Akt:Skab M nr. 170.

14 2.stk. 2 kr.

Bruun.

/ Schlegel
E.H..

Retskreds nr. 28
Nykøbing F. købstad
m.v.

Afskrift. Stempel- og gebyrfri i h.t. lov 140/1937 § 33.
Anmelders

Fredningstilbud

NATURFREDNINGSNÆVNET
FOR MARIBO AMTRAADESKREDS

Undertegnede **sogneråd på kommunens vegne**
tilbyder herved som ejer af ~~matr. nr.~~ **gadejord**

af **Brarup** by **og** sogn,
at lade nedennævnte areal af ovennævnte matr. nr. frede som nedenfor anført.

Arealet beskrives saaledes:

**Arealet er beliggende vest for Brarup kirke og kirkegård.
Fredningen omfatter gadejorden ved kirkegårdens nordvestlige hjørne.
Arealet er unmatr. og ubest.**

Fredningen har følgende omfang:

Arealerne må ikke bebygges eller beplantes med højt voksende træer, midlertidigt eller vedvarende, ligesom der heller ikke på arealerne må graves grus eller anbringes transformatorstationer, telefon- og telegrafmaster o. lign., skure, udsalgssteder, isboder, vogne til beboelse eller andet, som kan virke skæmmende.

~~is forbeholdt matr. nr. 12 og 13.~~

For fredningen kræver ~~ingen~~ ^{vi} erstatning.

Vi ~~er~~ indforstået med at ovenstående fredningstilbud tinglyses på ~~matr. nr. 12 og 13~~
gadejorden af **Brarup** by **og** sogn,

dog uden udgift for mig, med oprykkende prioritet næst nuværende hæftelser.

Påtaleberettiget i henhold til forestående er fredningsnævnet for Maribo amt,

provsten for **Nørre** herred og **Brarup** menighedsråd.

Kippinge-Brarup-Stadager 2 / 10 19 51.
sogneråd
pr. Nørre-Ålslev

Johannes Petersen
Fmd.

Idet fredningsnævnet for Maribo amt modtager og godkender foranstående fredningstilbud,
bestemmes det, at tilbudet skal lyses som servitut på ~~matr. nr.~~ **gadejorden**
af **Brarup** by **Brarup** sogn,

af hartkorn: tdr. skp. fdk. alb., hvilket matr. nr. i forbindelse med matr. nr. ibd. udgør et landbrug.

Det fredede areal ses indtegnet på vedlagte kort, af hvilken en genpart bedes henlagt på akten.

Fredningsnævnet for Maribo amt, den **7. februar 1952.**

Braun,

Amtsrådet har meddelt sit samtykke til, at sognerådet har påtaget sig forpligtelsen i henhold til fornavnte fredningstilbud.

M a r i b o a m t s r å d, den 3. marts 1952.

F. Reventlow.

Indført i dagbogen for retskreds nr. 28, Nykøbing F. købstad m.v.
den 8. MAR. 1952.

Iyst.TingbogsBd. Brarup Bl. løsb. Akt:Skab M nr. 170.
foran

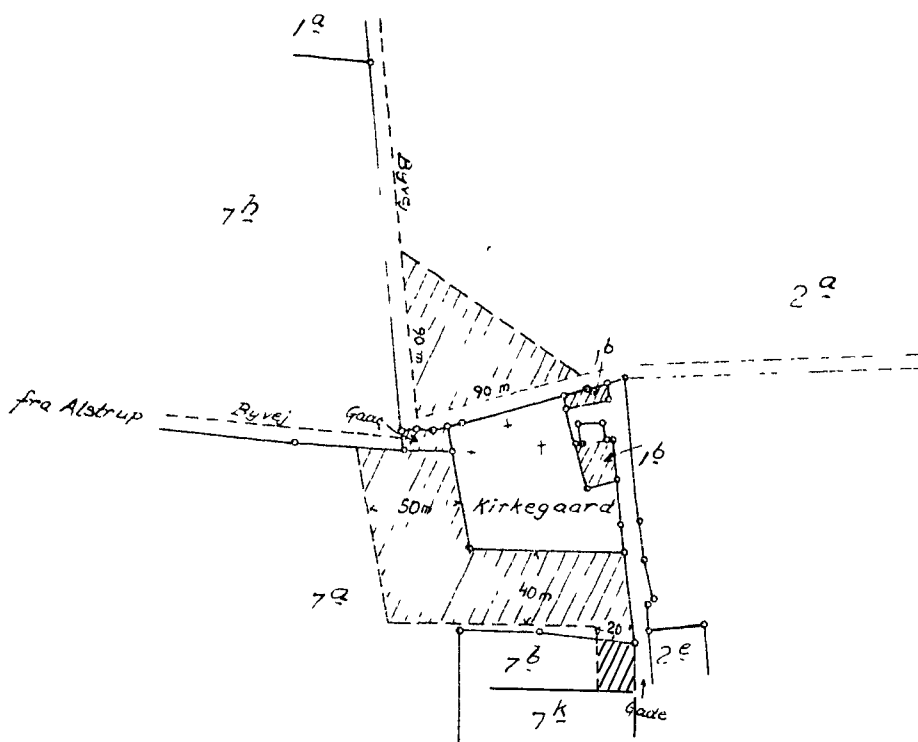
§ 14^a 2 kr.

Bruun.

/ Ebbe Nielsen
Schlegel.

Retskreds nr. 28
Nykøbing F. købstad
m.v.

Nord.



Terræn af
Brarup By og Sogn, Falsters Nørre-Herred, Maribo Amt.
Efter en kopi af matrikelkortet.

De i h. t. tilbud af
1/10-1951 for matr nr 1^b Brarup By
1/10-1951 " " 2^a " "
1/10-1951 " " 7^a, 7^b " "
2/10-1951 " et gadejordsareal " "
med fredningsservitut sikrede arealer er på
dette kort vist med skrå skravering.

Stubbekøbing, jan 1952

Olle Büch
Landinspektör

1:4000