

**Afgørelser – Reg. nr.: 01804.00**

**Fredningen vedrører: Karleby Kirke**

**Domme**

**Taksationskommissionen**

**Naturklagenævnet**

**Overfredningsnævnet**

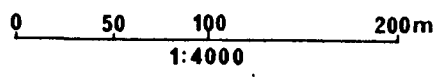
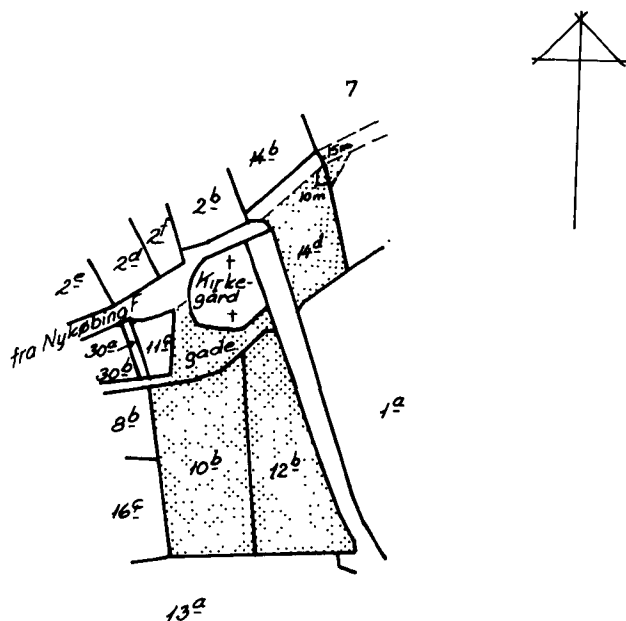
**Fredningsnævnet**

**07-02-1952, 24-06-1952**

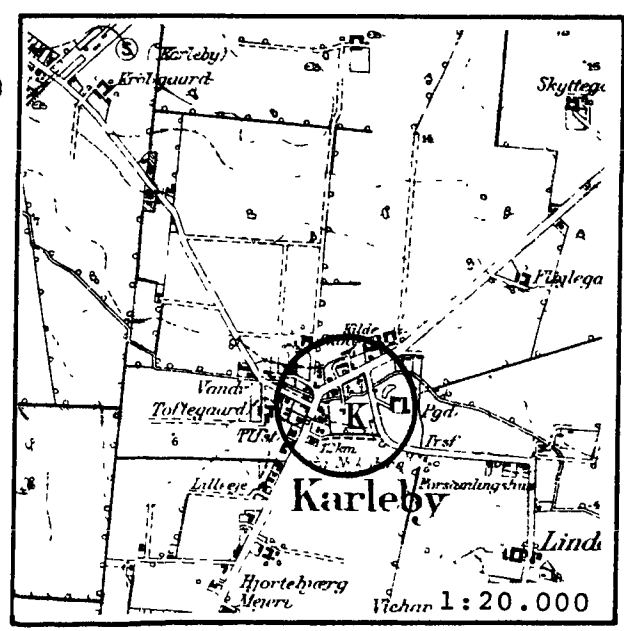
**Kendelser**

**Deklarationer**

FREDNINGSNÆVNET >



**Kommune:** Stubbekøbing 391  
**Ejerlav :** Karleby  
**Sogn :** Karleby



Matr. nr.	Dekl./Kendelse dato	Tinglyst dato
7	19/09-1951	15/02-1952
10 b	19/09-1951	15/02-1952
12 b	19/09-1951	15/02-1952
14 d	13/06-1952	27/06-1952
gadejord	se 10 b	ej tinglyst

Stempel- og gebyrfri i h.t. lov 140/1937 § 33.

Anmelders

NATURFREDNINGSNÆVNET  
FOR MARIBO AMTRAADEKREDS

656

## Fredningstilbud

Undertegnede **gårdejer fru Christine Skov, Karleby,**  
tilbyder herved som ejer af matr. nr. **7**af **Karleby** by **Karleby** sogn,  
at lade nedennævnte areal af ovennævnte matr. nr. frede som nedenfor anført.

Arealet beskrives således:

**Arealet er beliggende øst for matr.nr. 14 d syd for Grønsundvejen. Fredningen omfatter en trekant begrænset mod nord af en 15 meter lang strækning fra matr.nr. 14 d nordøstlige hjørne mod øst langs Grønsundvejen, mod vest af 10 meter langs det østlige skel af matr.nr. 14 d og mod sydøst af en linie mellem de to nævnte.**

Fredningen har følgende omfang:

Arealerne må ikke bebygges eller beplantes med højt voksende træer, midlertidigt eller vedvarende, ligesom der heller ikke på arealerne må graves grus eller anbringes transformatorstationer, telefon- og telegrafmaster o. lign., skure, udsalgssteder, isboder, vogne til beboelse eller andet, som kan virke skæmmende.

~~Jeg forbeholder mig dog ret til at~~

For fredningen kræver jeg ingen erstatning.

Jeg er indforstået med, at ovenstående fredningstilbud tinglyses på min ejendom matr. nr.

**7** af **Karleby** by **og** sogn,

dog uden udgift for mig, med oprykkende prioritet næst nuværende hæftelser.

Påtaleberettiget i henhold til forestående er fredningsnævnet for Maribo amt,

provsten for **Sønder** herred og **Karleby** menighedsråd.**Karleby**, den **19/9** 1951.

Til vitterlighed:

**Erik Hagedorn,****Christine Skov**  
**Albert Pedersen.**Idet fredningsnævnet for Maribo amt modtager og godkender foranstående fredningstilbud, bestemmes det, at tilbudet skal lyses som servitut på matr. nr. **7**af **Karleby** by **Karleby** sogn,

af hartkorn: tdr. skp. fdk. alb., hvilket matr. nr. i forbindelse med matr. nr. ibd. udgør et landbrug.

Det fredede areal ses indtegnet på vedlagte kort, af hvilket en genpart bedes henlagt på akten.

Fredningsnævnet for Maribo amt, den **7. februar 1952.****Bruun.**

Indført i dagbogen for retskreds nr. 28, Nykøbing F. købstad m.v.  
den 15 FEB. 1952.

Lyst. TingbogsBd. Karleby Bl. 6 o Akt:Skab A nr. 600.

14 2.stk. 2 kr.

Bruun.

/.....

Ret skreds nr. 28  
Nykøbing F. købstad  
m.v.

---

Stempel- og gebyrfri i h.t. lov 140/1937 § 33.

REG. NR. 1804

Anmelder: NATURFREDNINGSNÆVNET FOR  
MARIBO AMTSRÅDSKREDS.

657.

## Fredningstilbud

Undertegnede **husejer Aage Sonne, Karleby,**  
tilbyder herved som ejer af matr. nr. **10 b**

af **Karleby** by **og** sogn,  
at lade nedennævnte areal af ovennævnte matr. nr. frede som nedenfor anført.

Arealet beskrives således:

**Arealet er beliggende syd for Karleby kirke og kirkegård.**  
~~Fredningen omfatter arealet nord for den nuværende bebyggelse mellem  
denne og kirkegårdens sydlige skel. hele matr. nr 10 b~~

Fredningen har følgende omfang:

Arealerne må ikke bebygges eller beplantes med højt voksende træer, midlertidigt eller vedvarende, ligesom der heller ikke på arealerne må graves grus eller anbringes transformatorstationer, telefon- og telegrafmaster o. lign., skure, udsalgssteder, isboder, vogne til beboelse eller andet, som kan virke skæmmende.

Jeg forbeholder mig dog ret til at **benytte det fredede areal til drivhuse og lignende lav bebyggelse.**

For fredningen kræver jeg ingen erstatning.

Jeg er indforstået med, at ovenstående fredningstilbud tinglyses på min ejendom matr. nr.  
**10 b** af **Karleby** by **og** sogn,

dog uden udgift for mig, med oprykkende prioritet næst nuværende hæftelser.

Påtaleberettiget i henhold til forestående er fredningsnævnet for Maribo amt,

provsten for **Sønder** herred og **Karleby** menighedsråd.

**Karleby**, den **19/9** 19 **51.**

**Aage Sonne.**

**Til vitterlighed:**

**Erik Hagedorn. Albert Pedersen.**

Idet fredningsnævnet for Maribo amt modtager og godkender foranstående fredningstilbud, bestemmes det, at tilbudet skal lyses som servitut på matr. nr. **10 b**

af **Karleby** by **Karleby** sogn,

af hartkorn: tdr. skp. fdk. alb., hvilket matr. nr. i forbindelse med matr. nr. ibd. udgør et landbrug.

Det fredede areal ses indtegnet på vedlagte kort, af hvilket en genpart bedes henlagt på akten.

Fredningsnævnet for Maribo amt, den **7. februar 1952.**

**Bruun.**

Indført i dagbogen for retskreds nr. 28, Nykøbing F. Købstad m.v.  
den 15. FEB. 1952.

Lyst.Tingbog:Bd. Karleby Bl. 8 b Akt:Skab A nr. 600.  
14.2.stk. 2 kr. Ekspederet efter frist den 5/1 1953.

Bruun.

/.....

Retskreds nr. 28  
Nykøbing F. købstad  
m.v.

Foranstående fredningstilbud tiltrædes.

Krabbesholm, den 1. januar 1953.

A.P.Sonne.

---

Stempel- og gebyrfri i h.t. lov 140/1937 § 33.

Anmelder:

## Fredningstilbud

NATURFREDNINGSNÆVNET  
FOR MARIBO AMTSRÅDSKREDS

658.

Undertegnede **husejer Chr. Olsen, Karleby,**  
tilbyder herved som ejer af matr. nr. **12 b**

af **Karleby** by **og** sogn,  
at lade nedennævnte areal af ovennævnte matr. nr. frede som nedenfor anført.

Arealet beskrives således:

**Arealet er beliggende syd for Karleby kirke og kirkegård.  
Fredningen omfatter hele parcellen.**

Fredningen har følgende omfang:

Arealet må ikke bebygges eller beplantes med højt voksende træer, midlertidigt eller vedvarende, ligesom der heller ikke på arealet må graves grus eller anbringes transformatorstationer, telefon- og telegrafmaster o. lign., skure, udsalgssteder, isboder, vogne til beboelse eller andet, som kan virke skæmmende.

Jeg forbeholder mig dog ret til at **benytte dele af det fredede areal i tilfælde af ombygning eller tilbygning i nærheden af den nuværende bebyggelse i parcellens sydlige ende efter forhandling med de påtaleberettigede**

For fredningen kræver jeg ingen erstatning.

Jeg er indforstået med, at ovenstående fredningstilbud tinglyses på min ejendom matr. nr. **12 b** af **Karleby** by **og** sogn,

dog uden udgift for mig, med oprykkende prioritet næst nuværende hæftelser.

Påtaleberettiget i henhold til forestående er fredningsnævnet for Maribo amt,

provsten for **Sønder** herred og **Karleby** menighedsråd.

**Karleby**, den 19 / 9 1951.

**N. Chr. Olsen.**

**Til vitterlighed:**

**Erik Hagedorn. Johs. P. Johansen.**

Idet fredningsnævnet for Maribo amt modtager og godkender foranstående fredningstilbud, bestemmes det, at tilbudet skal lyses som servitut på matr. nr. **12 b**

af **Karleby** by **Karleby** sogn,

af hartkorn: tdr. skp. fdk. alb., hvilket matr. nr. i forbindelse med matr. nr. ibd. udgør et landbrug.

Det fredede areal ses indtegnet på vedlagte kort, af hvilket en genpart bedes henlagt på akten.

Fredningsnævnet for Maribo amt, den **7. februar 1952.**

**Bruun.**



Indført i dagbogen for retskreds nr. 28, Nykøbing F. købstad m.v.  
den 15 FEB. 1952.

Lyst.Tingbog;B4. Karleby Bl. 12 b Akt;Skab A nr. 600.

Braun.

/.....

14 2.stk. 2 kr.

Ret skreds nr. 28  
Nykøbing F. købstad  
m.v.

-----

FREDNINGSNÆVNET >

Stempel- og gebyrfri i h.t. lov 140/1937 § 33.

Anmelders

Fredningstilbud **NATURFREDNINGSNÆVNET  
FOR MARIBO AMTSRÅDSKREDS.**

2876.

Undertegnede **Dirktion for Det Classenske Fideikommis**  
tilbyder herved som ejer af matr. nr. **14 d**

af **Karleby** by **og** sogn,  
at lade nedennævnte areal af ovennævnte matr. nr. frede som nedenfor anført.

Arealet beskrives således:

**Arealet er beliggende øst for Karleby kirke og kirkegård.  
Fredningen omfatter hele parcellen.**

Fredningen har følgende omfang:

Arealet må ikke bebygges eller beplantes med højt voksende træer, midlertidigt eller vedvarende, ligesom der heller ikke på arealet må graves grus eller anbringes transformatorstationer, telefon- og telegrafmaster o. lign., skure, udsalgssteder, isboder, vogne til beboelse eller andet, som kan virke skæmmende.

**Vi ~~ikke~~ forbeholder <sup>os</sup> dog ret til ~~ikke~~, så længe Fideikommisset er Ejer, at benytte de fredede Arealer efter Fideikommissets Behov efter forudgående forhandling med Fredningsnævnet.**

For fredningen kræver **vi** ingen erstatning.

**Vi ~~ikke~~ indforstået med, at ovenstående fredningstilbud tinglyses på ~~matr. nr.~~ matr. nr. **14 d** af **Karleby** by **og** sogn,**

dog uden udgift for ~~os~~ med oprykkende prioritet næst nuværende hæftelser.

Påtaleberettiget i henhold til forestående er fredningsnævnet for Maribo amt,

provsten for **Sænder** herred og **Karleby** menighedsråd.

, den **13 6** 19 **52**.

**Det Classenske Fideikommis**  
**P.D.V.**  
**Aage Svendsen.** /.....

Idet fredningsnævnet for Maribo amt modtager og godkender foranstående fredningstilbud, bestemmes det, at tilbudet skal lyses som servitut på matr. nr. **14 d**

af **Karleby** by **og** sogn,

af hartkorn: tdr. skp. fdk. alb., hvilket matr. nr. i forbindelse med matr. nr. ibd. udgør et landbrug.

Det fredede areal ses indtegnet på vedlagte kort, af hvilket en genpart bedes henlagt på akten.

Fredningsnævnet for Maribo amt, den **24. juni 1952,**

**Bruum.**

Indført i dagbogen for retakreds nr. 28, Nykøbing F. købstad m.v.  
den 27 JUNI 1952.

Lyst.Tingbog:Bd. løsb. Bl. 14 d Aktskab I nr. 549.

Bruun.

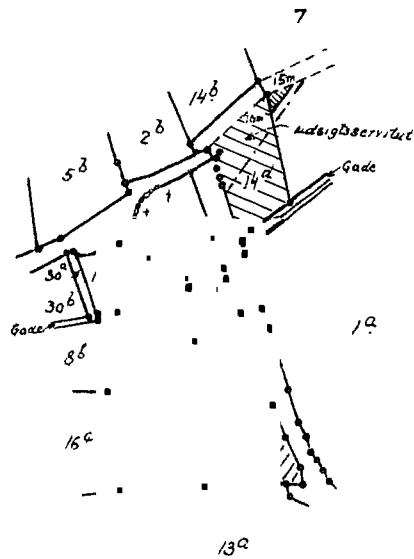
/.....

§ 14 2.stk. 2 kr.

Retakreds nr. 28  
Nykøbing F. købstad  
m.v.

-----

Nord



Terræn af  
Karleby By og Sogn,  
Falsters Sønder-Herred, Maribo Amt

Efter kopi af matrikelkortet.

De i h. t. tilbud af

19/9-1951 for matr. nr. 7

19/9-1951 " " " 10<sup>δ</sup> (~~af~~<sup>og</sup> umatr. gadejord)

19/9-1951 " " " 12<sup>δ</sup> ( " " " )

13/6-1952 " " " 14<sup>α</sup>

med fredningsservitut sikrede arealer

er på dette kort vist med skrå skravering.

Stubbekøbing i jan 1952

Ole Buch

Landinspektør.

OLE BUCH  
LANDINSPEKTØR  
STUBBEKØBING

1:4000