

Afgørelser – Reg. nr.: 01799.00

Fredningen vedrører: Beldringe Kirke

Domme

Taksationskommissionen

Naturklagenævnet

Overfredningsnævnet

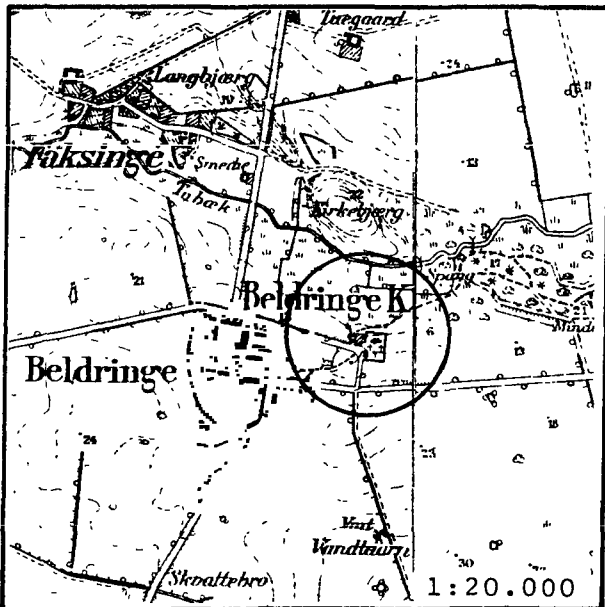
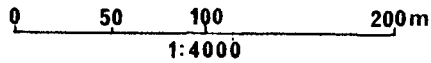
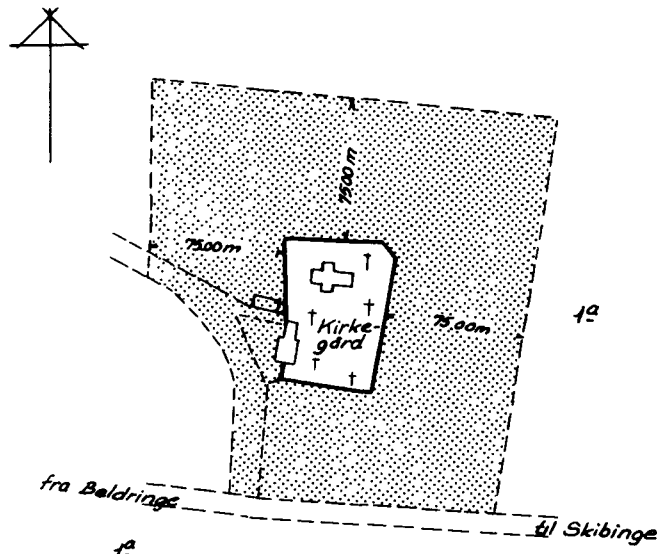
Fredningsnævnet

31-01-1952

Kendelser

Deklarationer

FREDNINGSNÆVNET>



Kommune: Præstø 377
 Ejerlav : Beldringe Hovedgård
 Sogn : Beldringe

Matr. nr.	Deki./Kendelse dato	Tingiyst dato
1 a	6/12-1951	1/02-1952

Statens- og Bygningstilsyn i h.t. § 33
i lov nr. 140 af 7/5 1937.

Fredningstilbud.

Undertegnede ^{Jabon-} J.O. Levetzau, Beldringe
tilbyder herved som ejer af matr. nr. 1a

af Beldringe hovedgård, by Beldringe sogn,
at lade nedennævnte areal af ovennævnte matr. nr. frede.

Arealerne beskrives således: a) Kirkeingeladden sydvest for Beldringe kirkegård og indkørselsvejen til denne, b) ~~arealerne mellem kirkeingeladden og indkørselsvejen~~ arealer syd for Beldringe kirkegård mellem denne og sognevejen fra Beldringe til Kibinge, c) et bøjte på 75 str.'s bredde og grænsende op til kirkegården vest, nord og øst for denne.
Det fredede areal er omtrentlig angivet på vedhæftede rids

Fredningen har følgende omfang:

Arealerne må ikke bebygges eller beplantes med højstammede træer, og der må ikke på arealerne graves grus eller anbringes transformatorstationer, telefon- og telegrafmaster o. lign., skure, udsalgssteder, isboder, beboelseskøretøjer og efter nævnets opfattelse skønhedsforstyrrende genstande.

Jeg forbeholder mig dog ret til at på det fredede areal værende kløkkerbolig m.m. og lignende. Afrent den nuværende bebyggelse nu rives eller odelægges m. der opføres en bebyggelse af væsentlig karakter som den nuværende. I andet tilfælde vil ny bebyggelse udvandre, interier, udvendige farver og placering være et godkendt af de påtænkte bygningsejere.

For fredningen kræver jeg ingen erstatning.

Jeg er indforstået med, at ovenstående fredningstilbud tinglyses på min ejendom matr. nr.

1a af Beldringe hoved- by gård, Beldringe sogn,
idet fredningen også er gældende for efterfølgende ejere.

dog uden udgift for mig.

Påtaleberettiget i henhold til foranstående er fredningsnævnet for Præstø amtsrådskreds og Beldringe menighedsråd hver for sig.

Beldringe, den 6 / 12 1951


J.O. Jabon-Levetzau.

Fredningstilbudet modtages og godkendes.

Fredningsnævnet for Præstø amtsrådskreds, den 31/1 1952

Hay-Schmidt.

Johs. Kristoffersen.



Indført i dagbogen for retskreds nr. 23, Præstø købstad m.v.
den 1. februar 1952 - Kort vedhæftet.

Lyst. Tingbog: Bd. I Bl. 9 Akt:Skab B nr. 108.

Anmærkning: Ejendommen er forud behæftet med servitutter
og pantegæld.

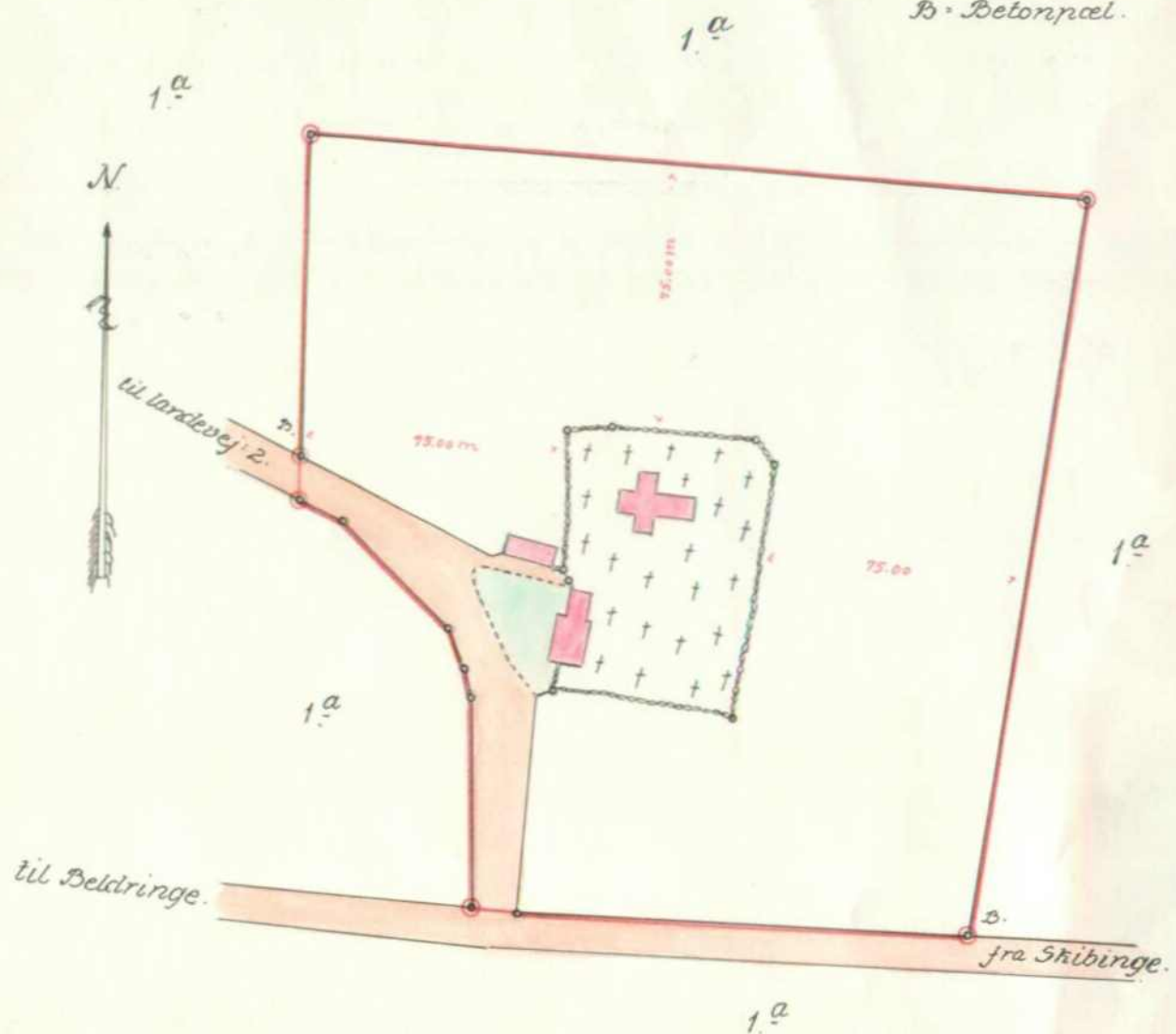
E. Schouenborg.

G. Hansen

E.S.

Afgift § 14^{II} iølt ? kr.

B. Betonpæl.



Terræn af:
MATR. NR. 1.^a

Beldringe hovedgaard.

sogn: Beldringe.

herred: Baarse.

amt: Præstø.

Indrammet med rødt:
"fredet område".

Areal beregnet efter

Udfærdiget December 1951 i anledning af frednings sag

Hammer

Målforshold 1: 2000.

Landinspektør.

**Fredningsnævnet for Sydsjælland, Møn,
Lolland og Falster**

Vordingborg Forsyning
Vordingborg Spildevand A/S
Færggårdsvej 3
4760 Vordingborg

Att. Spildevandsingeniør Kaj Eichler

v/dommer Kirsten Linde

Retten i Næstved
Gardehusarvej 5
4700 Næstved
Tlf.: 99685200
Fax: 99685202
Mail:
sydsjaelland@fredningsnaevn.dk

Den 9. juni 2011

FrS 11/11 Forespørgsel om tilladelse til opstilling af elskab mv. ved Beldringe Kirke

Ved et brev dateret den 12. april 2011 har Vordingborg Forsyning ansøgt om tilladelse til at etablere en pumpebrønd med en diameter på 60 cm med et støbejernsdæksel højst 15 cm over terræn og et grønt elskab 40 cm højt, 40 cm bredt og 30 cm dybt inden for fredningen omkring Beldringe Kirke

Brønden og elskabet er efter det oplyste nødvendige i forbindelse med spildevandskloakeringen i området.

Den nøjagtige placering ifølge ansøgningen – 11 m fra Hastrupvej 2, vest for kirken – fremgår af et kort, der er vedlagt ansøgningen. Placeringen er forhandlet med Bårse-Beldringe Menighedsråd, der er påtaleberettiget. Menighedsrådet har godkendt den anførte placering.

Nævnet har fundet, at pumpebrønden og elskabet med den ansøgte placering ikke er i strid med fredningens formål, der må antages at være at beskytte kirkens synlighed og udsigten fra kirken.

Nævnet meddeler derfor tilladelse til etableringen af pumpebrønden og elskabet med den placering, der fremgår af ansøgningen og det vedhæftede kort. Placeringen fremgår af det kort, der er vedhæftet denne afgørelse.

Afgørelsen er truffet af nævnets formand på nævnets vegne, jf. bekendtgørelse om forretningsorden for fredningsnævn § 10, stk. 5.

Tilladelsen bortfalder, hvis den ikke udnyttes inden tre år, jf. naturbeskyttelseslovens § 66, stk. 2.

Med venlig hilsen

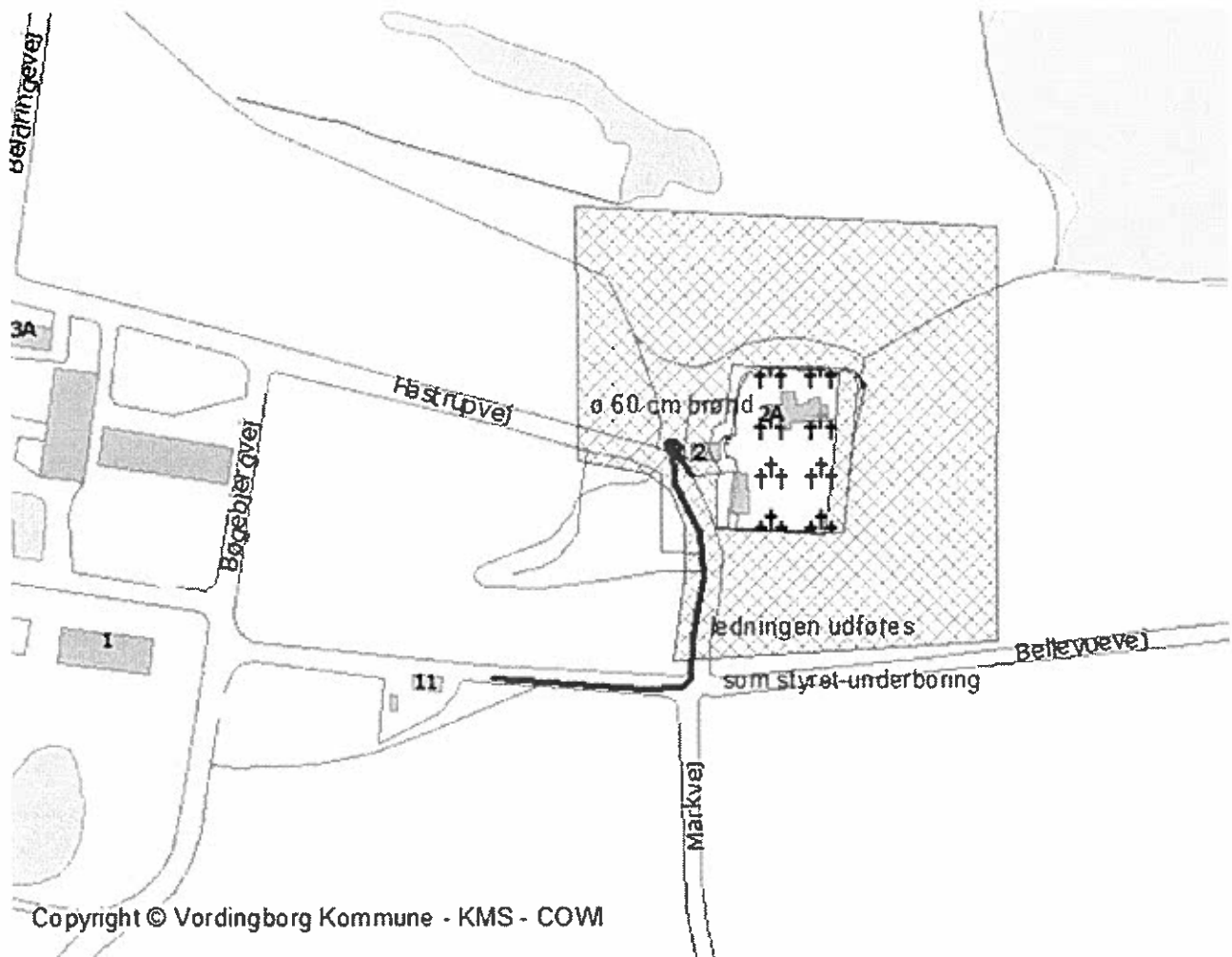


Anders Martin Jensen

Spildevandskloakering af Beldringe Kirke

Der etableres en \varnothing 60 cm brønd (ved opgravning) ca. 15 meter fra Hastrupvej nr. 2 og kun 15 cm over terræn.

Spildevandsledningen etableres som styret underboring (uden opgravning) fra brønden og mod Bellevuevej nr. 11



Klagevejledning

Afgørelsen kan påklages til Natur- og Miljøklagenævnet.
Klagefristen er 4 uger fra den dag afgørelsen er meddelt.

Klageberettigede er, jf. naturbeskyttelseslovens § 86:

- 1) adressaten for afgørelsen,
- 2) ejeren af den ejendom, som afgørelsen vedrører,
- 3) offentlige myndigheder,
- 4) en berørt nationalparkfond oprettet efter lov om nationalparker,
- 5) lokale foreninger og organisationer, som har en væsentlig interesse i afgørelsen,
- 6) landsdækkende foreninger og organisationer, hvis hovedformål er beskyttelse af natur og miljø, og
- 7) landsdækkende foreninger og organisationer, som efter deres formål varetager væsentlige rekreative interesser, når afgørelsen berører sådanne interesser.

Klagen skal sendes til Fredningsnævnet, som videresender klagen til Natur- og Miljøklagenævnet sammen med afgørelsen og det materiale, der er indgået i sagens behandling. (Du får kopi af nævnets brev til Natur- og Miljøklagenævnet).

Det er en betingelse for Natur- og Miljøklagenævnets behandling af klagen, at du indbetaler et gebyr til nævnet. Klagegebyret er fastsat til 500 kr. for privatpersoner og 3.000 kr. for alle andre klagere, herunder virksomheder, organisationer og offentlige myndigheder.

Du modtager en opkrævning på gebyret fra Natur- og Miljøklagenævnet, når nævnet har modtaget klagen fra Naturstyrelsen (navn). Du skal benytte denne opkrævning ved indbetaling af gebyret. Natur- og Miljøklagenævnet modtager ikke check eller kontanter. Natur- og Miljøklagenævnet påbegynder behandlingen af klagen, når gebyret er modtaget. Betales gebyret ikke på den anviste måde og inden for den fastsatte frist på 14 dage, afvises klagen fra behandling. Vejledning om gebyrordningen kan findes på Natur- og Miljøklagenævnets hjemmeside: www.nkn.dk.

Gebyret tilbagebetales, hvis

- 1) klagesagen fører til, at den påklagede afgørelse ændres eller ophæves,
- 2) klageren får helt eller delvis medhold i klagen, eller
- 3) klagen afvises som følge af overskredet klagefrist, manglende klageberettigelse eller fordi klagen ikke er omfattet af Natur- og Miljøklagenævnets kompetence.

Det bemærkes, at hvis den eneste ændring af den påklagede afgørelse er forlængelse af frist for efterkommelse af afgørelse som følge af den tid, der er medgået til at behandle sagen i klagenævnet, tilbagebetales gebyret dog ikke.

Fristen for eventuelt søgsmål ved domstolene er 6 måneder, jf. § 88, stk. 1, i naturbeskyttelsesloven.

Udskrift er sendt til:

Naturstyrelsen Storstrøm, Fejøgade 1, 4800 Nykøbing F
Naturstyrelsen, Haraldsgade 53, 2100 København Ø
Danmarks Naturfredningsforening, Masnedøgade 20, 2100 København Ø
Lokalkomiteen af Danmarks Naturfredningsforening,
Vordingborg Kommune
Friluftsrådet, jakobsen.terkel@gmail.com