

Afgørelser – Reg. nr.: 01796.01

Fredningen vedrører: Vridders Kirke

Domme

Taksationskommissionen

Naturklagenævnet

Overfredningsnævnet

Fredningsnævnet

15-01-1952, 12-06-1969

Kendelser

Deklarationer

FREDNINGSNÆVNET>

Afskrift.

R.F.C. NR. 1796 11-52

Justitsministeriets genpartpapir. Til skøder, skadesløsbreve, kvitteringer til udslettelse og andre påtegninger m. m. (vedr. fast ejendom).

Fredningsnævnet for Randers amt. F.S.43/51.

Mtr. nr., ejerlav, sogn: 26a Vrinneres by,
(i København kvarter) Roelsø sogn.
eller (i de sønderjydske lands-
dele) bd. og bl. i ting-
bogen, art. nr., ejerlav,
sogn.

Akt: Skab nr.
(udfyldes af dommerkontoret)

Købers }
Kreditors } bopæl: ----

Anmelderens navn og bopæl (kontor):

Gade og hus nr.:

Fredningsnævnet for Randers amts-
rådsreds.

(hvor sådant findes)

78 - 15/1 1952.

Stempel: -- kr. -- øre.

Fredningstilbud

Undertegnede Aage Lohmann Sørensen

tilbyder herved som ejer af matr. nr. 26a af Vrinneres by. Roelsø sogn, at
lade nedennævnte areal af ovennævnte matr. nr. frede.

Arealet beskrives således:

En bræmme omkring kirkegården mod syd, vest og nord på
henholdsvis 25,30 og 25 m. bredde fra kirkegårdsdiget.

Fredningen har følgende omfang:

Arealerne må ikke bebygges eller beplantes med høje træer, midlertidigt eller vedvarende, ligesom der heller ikke på arealerne må anbringes transformatorstationer, telefon- og telegrafmaster o. lign., derpå ej opsættes skure, udsalgssteder, isboder, vogne til beboelse eller opbevaring af redskaber el. lign. skønhedsforstyrrende genstande.

Jeg forbeholder mig dog ret til

For fredningen kræver jeg ingen erstatning.

Jeg er indforstået med, at ovenstående fredningstilbud tinglyses på min ejendom matr. nr. 26a af Vrinneres by, Roelsø sogn, dog uden udgift for mig.

Påtaleberettiget i henhold til foranstående er fredningsnævnet for Randers amt og Roelsø menighedsråd hver for sig.

Vrinneres , den 9 / 11 1951 .

Aa. Lohmann Sørensen .

Idet fredningsnævnet for Randers amt modtager og godkender foranstående fredningstilbud, bestemmes det, at tilbudet skal lyses som servitut på matr. nr. 26a af Vrinneres by, Roelsø sogn, af harkorn, for skov, fdk, al, hvilket matr. nr. forbindelse med matr. nr. Det frede karakter ses i de på vedlagte kort, af hvilket er gengivet vedlagt på kort

Fredningsnævnet for Randers amt, den 15 / 1 19 52 .

K.G. Larsen.

Indført i dagbogen for retskreds nr. 57 Ebeltoft købstad m.v., den 15' jan. 1952.

Lyst. Tingbog 17 blad 93. Akt: Skab A nr. 12.

Til præjudice hæfter pantegæld og servitutter.

N.O. Nygaard.
est.

--

--

--

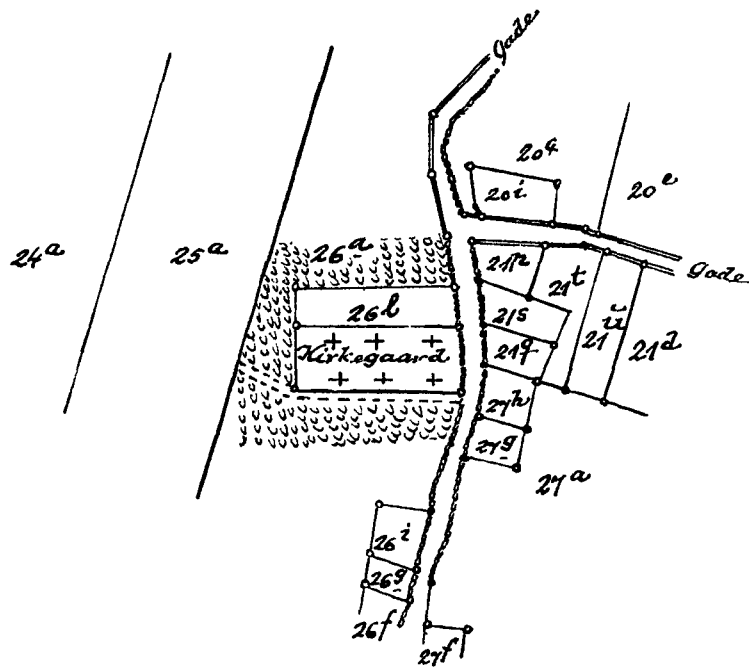
Afskriftens rigtighed bekræftes.


Fredningsnævnet for
Randers Amt.

- 7. SEP. 1955

Spino

Fen



 = fredet areal af matr. nr. 26a.

Terræn af
 Vrinders By
 Rødsø Sogn
 Mols Herred
 Randers Amt.

FREDNINGSNÆVNET >

Matr.nr. 26g Vrinnere,
Rølse sogn

22 nov 1968
6289

Anmelder: sagfører
Knut C. Andersen, Rønde

12/6-69

stpl. km-kr.

DEKLARATION:

I forbindelse med udstykningen af 9 parceller af min ejendommen matr.nr. 26g Vrinnere, Rølse sogn, hvilke parceller er vist på vedhæftede af landinspektoren udarbejdede rids, begæres følgende bestemmelser tinglyst som servitut:

1.

Forinden bebyggelse iværksættes på nogen af de 9 parceller, skal bygningstegninger, situationsplan samt valg af furver forelægges for Fredningsnævnet for Randers amt. Påtale retten tilkommer Fredningsnævnet for Randers amt.

2.

På de på landinspektorens rids med skravering fremhævede og lange skel målsatte oversigtsarealer må der hverken varigt eller midlertidigt forefindes noget af større højde end 1 m over en flade gennem de tilstedende vejes midtlinier, hvilken bestemmelse dog ikke omfatter sne. Påtaleretten tilkommer Randers amt råd og - f.s.v. angår det herdlige og største oversigtsareal - tillige Fredningsnævnet for Randers amt.

3.

På de 4 parceller, der grænser til landevejen Egeas - Knebelbro, skal der i tilknytning med landevejen oprettes og i fremtiden vedligeholdes et fast ubrudt hegns, således at uvedkommende færdsel mellem parcellerne og landevejen ikke kan finde sted. Påtaleretten tilkommer Randers amt råd.

Vrinnere, den 13. november 1968.

AA. Lehmann Sørensen

Indført i tinglysningsdagbogen for Grenaa retskreds (afdelingskontoret i Høltøft) den 22. nov. 1968.

Lyst. Tingbog Bd. Bl. Rølse Amt A nr. 12

Lyst på landbrugsjendommen, matr.-nr. 26g, 21y, 27l og 47A Vrinnere by, Rølse sogn.

ANN. Der påhviler ejendommen servitutter og pantegæld.

Køften / 61

**Udekriptions rigtighed bekræftes.
Fredningsnævnet for Randers amt,
Civildomsretten i Randers, den 12. juni 1969**


Hallenberg

At denne kort-genpart er nøjagtig genpart af det originale kort vedrørende ejendommen (se)

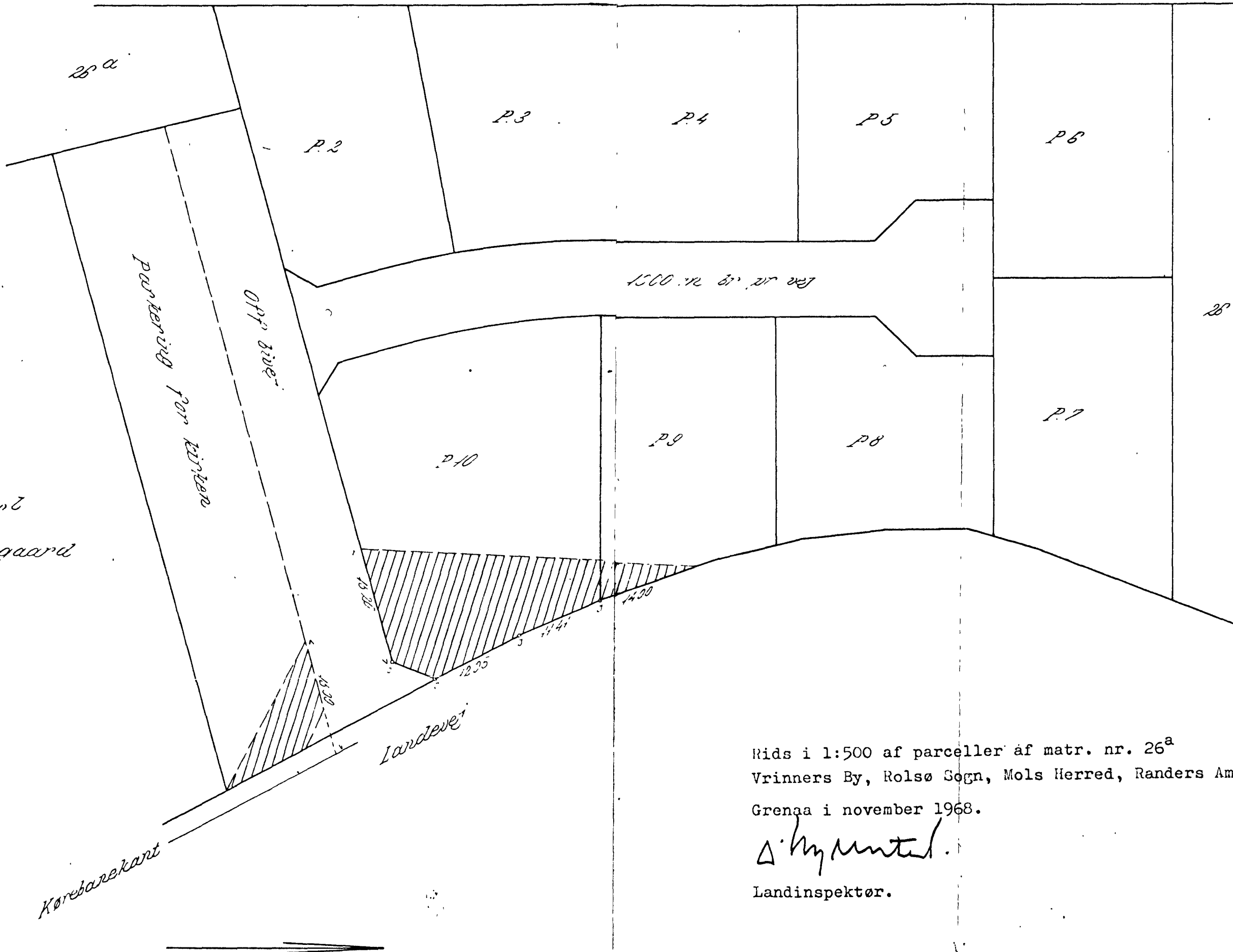
mitr. nr. 26a Vrinners By, Rolsø Sogn,

Grenaa, d. 18/11 1968. Navn

A. Hymental

Y-2 fløj

Bestillings-
formular



Rids i 1:500 af parceller af matr. nr. 26^a
 Vrinners By, Rolsø Sogn, Mols Herred, Randers Amt.
 Grenaa i november 1968.

A. Hymental

Landinspektør.