

Afgørelser – Reg. nr.: 01783.03

Fredningen vedrører: Dollerup Kirke

Domme

Taksationskommissionen

Naturklagenævnet

Overfredningsnævnet

Fredningsnævnet

28-12-1951, 30-03-1952

Kendelser

Deklarationer

FREDNINGSNÆVNET>

Justitsministeriets genpartpapir. Til skøder, skadesløsbreve, kvitteringer til udslettelse og andre påtegninger m. m. (vedr. fast ejendom).

Mtr. nr., ejerlav, sogn:

(i København kvarter)

eller (i de sønderjydske landsdele) bd. og bl. i tingbogen, art. nr., ejerlav, sogn.

2b mfl. Dollerup

Akt: Skab nr.

(udfyldes af dommerkantoret)

Købers } bopæl:
Kreditors }

Fremlagt i Fredningsnævnet for Viborg
amtsrådsreds den 28/1 1952.

Gade og hus nr.:

(hvor sådant findes)

Otto Kiørboe.

Anmelderens navn og bopæl (kontor):

Fredningsnævnet for
Viborg amtsrådsreds.

Stempel- og gebyrfri i

h. t. lov 140/37.

Stempel: kr. øre.

Deklaration.

Georg Otvig Eriksen

Undertegnede, der er ejer af matr. nr. 2b

af Dollerup by og sogn,
erklærer herved, at jeg af hensyn til Dollerup kirkes frie beliggenhed overfor fredningsnævnet for Viborg amtsrådsreds er indgået på, at der på den nedenfor nærmere beskrevne del af min ejendom ikke må ske nogen bebyggelse, varigt eller midlertidigt, eller foretages nogen beplantning eller andet, der nu ~~kan~~ eller senere kan virke skæmmende eller hæmmende for udsigten til eller fra kirken eller kirkegården.

Den del af min ejendom, som den fornævnte bestemmelse angår, begrænses mod syd af kirkegårdsdiget og iøvrigt af en linie, der udgår fra et punkt i det mod nord gående skel mellem 2c og 21, 25 m fra det nordre kirkedige gående mod øst parallel med diget, til det rammer en mod nord gående linie fra et punkt i det mod øst gående skel mellem 2b og 21, 25 m fra det nordøstre hjørne af kirkegården parallel med det østre diges retning,

således, som det fremgår af det deklARATIONEN vedhæftede kort.

Påtaleberettiget med hensyn til den pålagte bestemmelse, der kan tinglyses på min ejendom, er fredningsnævnet for Viborg amtsrådsreds samt menighedsrådet for Dollerup sogn, hver for sig.
For fredningen kræver jeg ingen erstatning.

Dollerup, den 26. okt. 1951.

Georg Otvig Eriksen.

Til vitterlighed:

S. Kristiansen
provst

Låstrup pr. Skals.

G. Christensen
lærer

Dollerup, Skelhøje.

Fredningsnævnet for Viborg amtsrådsreds modtager foranstående fredningstilbud, der vil være at tinglyse på den forannævnte ejendom.

FREDNINGSNÆVNET FOR VIBORG AMTSRÅDSKREDS.

Viborg, den 28. dec. 1951.


Otto Kiørboe. V. Rasmussen. Chr. Strandholdt.

Tinglyst i retskreds nr. 78: Vibo g købstad m.v.,
den 18.1.1952.

.....

H o l m.

27.OCT.1952

A handwritten signature in cursive script, likely belonging to the official mentioned in the text below the stamp.

Justitsministeriets genpartpapir. Til skøder, skadesløsbreve, kvitteringer til udslettelse og andre påtegninger m. m. (vedr. fast ejendom).

Mtr. nr., ejerlav, sogn:

(i København kvarter) **lg 21 Døllera by og sogn.**

eller (i de sønderjydske landsdele) bd. og bl. i tingbogen, art. nr., ejerlav, sogn.

Akt: Skab nr.
(udfyldes af dommerkontoret)

Købers } bopæl:
Kreditors }

Fremlagt i Fredningsnævnet for Viborg amtsrådsreds den 28/1 1952. Anmelderens navn og bopæl (kontor):

Gade og hus nr.: **Otto Kierboe.**

(hvor sådant findes)

Fredningsnævnet for Viborg amtsrådsreds.

Stempel- og gebyrfri i h. t. lov 140/37.

Stempel: kr. øre.

Deklaration.

Knud Chr. Jensen

Undertegnede, der er ejer af matr. nr. **21**

af **Døllera** by og sogn, erklærer herved, at jeg af hensyn til **Døllera** kirkes frie beliggenhed overfor fredningsnævnet for Viborg amtsrådsreds er indgået på, at der på den nedenfor nærmere beskrevne del af min ejendom ikke må ske nogen bebyggelse, varigt eller midlertidigt, eller foretages nogen beplantning eller andet, der nu kan eller senere kan virke skæmmende eller hæmmende for udsigten til eller fra kirken eller kirkegården. **vest**

Den del af min ejendom, som den fornævnte bestemmelse angår, begrænses mod **øst, nord & vest** af kirkegårdsdiget og iøvrigt af **mod vest af en linie, der udgår fra kirkevejen**

25 m fra det nordvestre hjørne af kirkediget mod syd over matr. nr. 21 parallel med det vestre dige til skellet mellem 21 og 4b, mod øst af en linie, der udgår fra skellet i øst og vest mellem 2b og 21 25 m fra det østre dige parallel med dette til skellet mellem 21 og 4b, og mod syd af dette skel,

således, som det fremgår af det deklARATIONEN vedhæftede kort.

Påtaleberettiget med hensyn til den pålagte bestemmelse, der kan tinglyses på min ejendom, er fredningsnævnet for Viborg amtsrådsreds samt menighedsrådet for **Døllera sogn, hver for sig.**

For fredningen kræver jeg ingen erstatning.

Døllera, den **26. okt.** 1951.

Knud Chr. Jensen.

Til vitterlighed:

A. Kristiansen
provst

G. Christensen
lærer

Låstrup pr. Skala

Døllera, Skelhøje.

Fredningsnævnet for Viborg amtsrådsreds modtager foranstående fredningstilbud, der vil være at tinglyse på den forannævnte ejendom.


FREDNINGSNÆVNET FOR VIBORG AMTSRÅDSKREDS.

Viborg, den 28. dec. 1951.

Otto Kierbos. V. Rasmussen. Chr. Strandholdt.
Tinglyst i retskreds nr. 78: Viborg købstad m.v.
den 18. jan. 1952.

H o l m.

27.OCT.1952

A handwritten signature in cursive script, likely belonging to a member of the board or a representative, written over the typed date.

FREDNINGSNÆVNET >

Mtr. nr., ejerlav, sogn:
(i København kvarter)
eller (i de sønderjydske landsdele) bd. og bl. i tingbogen, art. nr., ejerlav, sogn.

2u Dollerup by og sogn.

Akt: Skab nr.
(udfyldes af dommerkantoret)

Købers } bopæl:
Kreditors }

Fremlagt i Fredningsnævnet for Viborg
amtsråds-kreds den 9/4 1952.

Anmelderens navn og bopæl (kontor):

Gade og hus nr.: Otto Kjørboe.
(hvor sådant findes)

Fredningsnævnet for
Viborg amtsråds-kreds.

Stempel- og gebyrfri i
h. t. lov 140/37.

Stempel: kr. øre.

Deklaration.

Undertegnede, ~~menighedsråd for Dollerup sogn~~
er ejer af matr. nr. 2u

af Dollerup by og sogn,
erklærer herved, at jeg af hensyn til Dollerup kirkes frie beliggenhed overfor fredningsnævnet for Viborg amtsråds-kreds er indgået på, at der på den nedenfor nærmere beskrevne del af ~~min~~ ejendom ikke må ske nogen bebyggelse, varigt eller midlertidigt, eller foretages nogen beplantning eller andet, der nu kan eller senere kan virke skæmmende eller hæmmende for udsigten til eller fra kirken eller kirkegården.

Den del af min ejendom, som den fornævnte bestemmelse angår, ~~begrænses med af kirkegårdsdiget og iøvrigt af~~ er hele m.nr. 2u .

~~således, som det fremgår af det deklARATIONEN vedhæftede kort.~~

Påtaleberettiget med hensyn til den pålagte bestemmelse, der kan tinglyses på ~~min~~ ^{en} ejendom, er fredningsnævnet for Viborg amtsråds-kreds samt ~~menighedsrådet for~~ ~~xxxxxxxxxxxx~~ provstiudvalget for Rinds-Nørlyng herred.
For fredningen kræves ~~is~~ ingen erstatning.

Dollerup , den 19/12 1951.

Gunnar Christensen

fm.

Anders Dahlerup Koed, Johs.K.Larsen. H. Olsen. Karlo Nielsen,
H. Årestrup. Niels Jensen. N. Larsen.

Til vitterlighed:

~~xxxxxxxxxx~~ Det tiltrædes, at nærværende fredningstilbud tinglyses som servitutstiftende på ejendommen matr.nr. 2u Dollerup by og sogn.

Kirkeministeriet, den 11.marts 1952.

P.M.V.

E.B.

Aug. Roesen

fm.

Fredningsnævnet for Viborg amtsrådsreds modtager foranstående fredningstilbud, der vil være at tinglyse på den forannævnte ejendom.

FREDNINGSNÆVNET FOR VIBORG AMTSRÅDSKREDS.

Viborg, den 20. marts 1952


Otto Kjørboe. V. Rasmussen. Chr. Strandholdt.

Tinglyst i retskreds nr. 78: Viborg købstad m.v.,
den 25. mar. 1952.

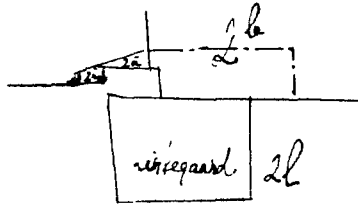
.....

H o l m.

27.OCT.1952

A large, cursive handwritten signature in black ink, likely belonging to the official mentioned in the text below the date stamp.

tsm. stenslets genpartkaikerfærrer. kort.



Terræn af
Dallerup By
Sege: Dallerup

Rigtig kopi af matrikelkortet

April 1951

1:4000

Dallerup By og Byg

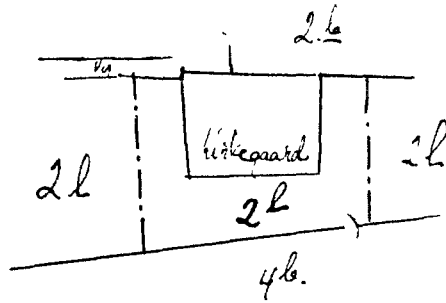
ud af 28. November 1951

attesteres herved.

P. Nielsen, Sels

REG. NR. 1783C

Jus sm steriets genpartkalkulerred. kort.



Terræn af

Dallerup By
Løgn: Dallerup

Rigtig kopi af matrikelkortet

April 1957

1:4000

part af nejagtig genpart a

1/2 a

28 November 1957

attesteres herved.

10. November 1957

vedrørende Jægersminde