

Afgørelser – Reg. nr.: 01782.00

Fredningen vedrører: Hindborg Kirke

Domme

Taksationskommissionen

Naturklagenævnet

Overfredningsnævnet

Fredningsnævnet

26-12-1951, 28-12-1951

Kendelser

Deklarationer

FREDNINGSNÆVNET >

Justitsministeriets genpartpapir. Til skøder, skadesløsbreve, kvitteringer til udslettelse og andre påtegninger m. m. (vedr. fast ejendom).

Mtr. nr., ejerlav, sogn:
(i København kvarter)
eller (i de sønderjydske lands-
dele) bd. og bl. i ting-
bogen, art. nr., ejerlav,
sogn.

6a Hindborg by og sogn

Købers } bopæl:
Kreditors }

Akt: Skab nr.
(udfyldes af dommerkontoret)

Fredningsnævnet for Viborg amtsrådsreds

den 9.4.1952

Anmelderens navn og bopæl (kontor):

Gade og hus nr.: Otto Kiørboe.

(hvor sådant findes)

Fredningsnævnet for
Viborg amtsrådsreds.

Stempel- og gebyrfri i
h. t. lov 140/37.

Stempel: kr. øre.

Deklaration.

Undertegnede, der er ejer af matr. nr. 6a

af Hindborg by og sogn,
erklærer herved, at jeg af hensyn til Hindborg kirkes frie beliggenhed overfor
fredningsnævnet for Viborg amtsrådsreds er indgået på, at der på den nedenfor nærmere beskrevne
del af min ejendom ikke må ske nogen bebyggelse, varigt eller midlertidigt, eller foretages nogen be-
plantning eller andet, der nu ~~kan~~ eller senere kan virke skæmmende eller hæmmende for udsigten til
eller fra kirken eller kirkegården.

Den del af min ejendom, som den fornævnte bestemmelse angår, begrænses mod nord og
af kirkegårdsdiget og iøvrigt af vest

en linie, der i syd følger staldbygningens
nordre mur og fortsætter mod øst 40 m fra flugten af det østre
kirkegårdsdige, hvorefter den drejer mod nord parallel med det østre
dige til en linie fra sognevejen parallel med det nordre kirke-
gårdsdige 25 m fra dette

således, som det fremgår af det deklARATIONEN vedhæftede kort.

Påtaleberettiget med hensyn til den pålagte bestemmelse, der kan tinglyses på min ejendom,
er fredningsnævnet for Viborg amtsrådsreds samt menighedsrådet for Hindborg sogn, hver for
sig.
For fredningen kræver jeg ingen erstatning.

Hindborg , den 13. novbr. 1951.

Ingemann Dahlgård.

Til vitterlighed:

A. Johs. Hansen
provst

M. Bech
sognepræst.

Fredningsnævnet for Viborg amtsråds-kreds modtager foranstående fredningstilbud, der vil være at tinglyse på den forannævnte ejendom.

FREDNINGSNÆVNET FOR VIBORG AMTSRÅDSKREDS.

Viborg, den 28. december 1951.


Otto Kierboe. V. Rasmussen. Niels Jacobsen.

Tinglyst i retskreds nr. 77, Skive købstad m.v.
den 26.2.1952.

.....

Tage Andersen
kst.

Gengættens rigtighed bekræftes.
Fredningsnævnet for Viborg amtsråds-kreds,
den 1. OCT. 1952.



FREDNINGSNÆVNET >

Justitsministeriets genpartpapir. Til skøder, skadesløsbreve, kvitteringer til udslettelse og andre påtegninger m. m. (vedr. fast ejendom).

Mtr. nr., ejerlav, sogn:

(i København kvarter)
eller (i de sønderjydske lands-
dele) bd. og bl. i ting-
bogen, art. nr., ejerlav,
sogn.

18 mfl. Hindborg by
og sogn

Købers } bopæl:
Kreditors }

Akt: Skab nr.
(udfyldes af dommerkontoret)

Premiagt i Fredningsnævnet for
Viborg amtsrådsreds den 9.4.1952.
Gade og hus nr.:
(hvor sådant findes)

Otto Kierboe.

Anmelderens navn og bopæl (kontor):

Fredningsnævnet for
Viborg amtsrådsreds.

Stempel- og gebyrfri i
h. t. lov 140/37.

Stempel: kr. øre.

Deklaration.

Undertegnede, der er ejer af matr. nr. 34a

af **Hindborg** by og sogn,
erklærer herved, at jeg af hensyn til **Hindborg** kirkes frie beliggenhed overfor
fredningsnævnet for Viborg amtsrådsreds er indgaaet på, at der på den nedenfor nærmere beskrevne
del af min ejendom ikke må ske nogen bebyggelse, varigt eller midlertidigt, eller foretages nogen be-
plantning eller andet, der nu kan eller senere kan virke skæmmende eller hæmmende for udsigten til
eller fra kirken eller kirkegården.

Den del af min ejendom, som den fornævnte bestemmelse angår, begrænses mod
af kirkegårdsdiget og iøvrigt af

mod syd af kirkens forov og kirkens ubebyggede
areal nordvest for kirkegården og mod nord af en linie, der i en
afstand af 20 m fra det nordre kirkedige går fra sognevejen parallel
med det østre dige 40 m fra dette

således, som det fremgår af det deklARATIONEN vedhæftede kort.

Påtaleberettiget med hensyn til den pålagte bestemmelse, der kan tinglyses på min ejendom,
er fredningsnævnet for Viborg amtsrådsreds samt menighedsrådet for **Hindborg sogn, hver for sig.**
For fredningen kræver jeg ingen erstatning.

Hindborg, den 13. nov. 1951.

1951.

Age Sevelsted.

Til vitterlighed:

A. Johs. Hansen
provst

M. Bech
sognepræst.

Fredningsnævnet for Viborg amtsrådsreds modtager foranstående fredningstilbud, der vil være at tinglyse på den forannævnte ejendom.

FREDNINGSNÆVNET FOR VIBORG AMTSRÅDSKREDS.

Viborg, den 28. december 1951.

Otto Kierboe. V. Rasmussen. Niels Jacobsen.

Tinglyst i retskreds nr. 77, Skive købstad m.v.
den 26.2.1952.

.....

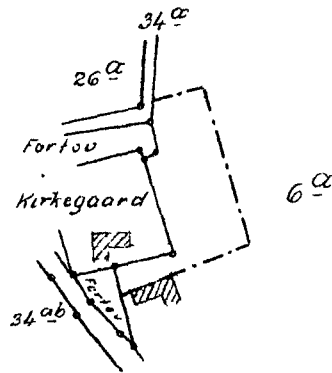
Tage Andersen
kat.

Genpartens rigtighed bekræftes.

Fredningsnævnet for Viborg amtsrådsreds,

-1. OCT. 1952





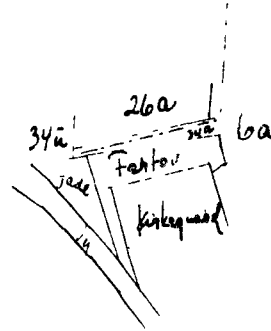
----- Fredningsgrænse

Hindborg by Hindborg sogn

Kopi af matrikulskortet
1:4000

Hindborg by
Hindborg sogn
14. def. 51
H. J. Jensen H. A. Jensen

Hindborg by
Hindborg sogn
14. def. 51
H. J. Jensen H. A. Jensen



Udvalgt af J. H. Petersen, 1950

Hindberg

J. H. Petersen

Terræn af
Hindberg By
Hindberg sogn

Figur 1000 i målestokket

Sept 1950

1:4000

attesteres herved.

Ju. H. Petersens genpartkalkuleret. kort.