

**Afgørelser – Reg. nr.: 01780.05**

**Fredningen vedrører: Vester Hornum Kirke**

**Domme**

**Taksationskommissionen**

**Naturklagenævnet**

**Overfredningsnævnet**

**Fredningsnævnet**

**26-02-1952, 19-12-1951**

**Kendelser**

**Deklarationer**

FREDNINGSNÆVNET>

## Deklaration.

Undertegnede sogneråd for V. Hornum, Hyllebjerg, Flejsborg, erklærer herved som ejer af skoleloddet matr. nr. 2 a og 15 f V. Hornum by og sogn, at der ingen sinde må opføres andre bygninger end den nuværende skolebygning, der dog i tilfælde af, at den måtte gå til grunde må genopføres i samme omfang som den nu har, medens skolens udhus i tilfælde af ødelæggelse eller nedrivning kun må genopføres, såfremt der på det tidspunkt endnu er skole på de nævnte matr. nr.

Denne deklARATION tinglyses som servitut på matr. nr. 2 a og 15 f V. Hornum by og sogn.

Påtaleretten tilkommer fredningsnævnet for Aalborg amt og V. Hornum menighedsråd hver for sig.

Vester Hornum-Hyllebjerg-Flejsborg sogneråd,  
den 26. februar 1952.

*J. J. Vorstrup*      *Hobst Jensen*  
*Pens Chr. Nielsen*      *V. Nedegaard*  
*Ejnar Pedersen*      *Hans Nielsen*  
*Poul Aage Pedersen*      *Nygaard Pedersen*

Aalborg amts skoleinspektør

REG. NR.

7 MAR 1952

*Jens Grønhøj*  
35-1952.

Det

A. 38 - 8 - 1952 - 1 URTS. 1952

Det attesteres, at ovenstående 9. underskrifter udgør det samlede sogneråd!  
 V. Hornum Hyllebjerg d. 26-2-52, *H. Esbensen*  
 Flejsborg Kommune      Ræmmer. Vendi

Fra amtsrådets side vides intet at erindre imod, at V. Hornum-Hyllebjerg-Flejsborg sogneråd påtager sig de i foranstående deklara-  
tion anførte forpligtelser.

Aalborg amtsråd, den 21' april 1952.

  
J. A. Bernsen

Indført i dagbogen for retskreds nr. 65, Leget,  
købstad og Års-Slet herreder, den 23 APR. 1952

'vst tingbog: Bind V. Hornum fol. 2-44

Akt: Skab B nr. 629

*Gjælder 2 kr.*

*/sk.*  
*D.*

FREDNINGSNÆVNET >

30 JAN. 1952

Matr. nr. 3 c Vester Hornum by og sogn

REG. NR. 01780.050  
112-51

Anmelder:

Fredningsnævnet  
for Aalborg Amtsradsreds  
Næstved

Deklaration om fredning.

Undertegnede husmand Niels Martin Pedersen Nørgaard, Vester Hornum, der er ejer af den nord for Vester Hornum kirke liggende grund matr. nr. 3 c Vester Hornum by og sogn, forpligter herved mig og efterfølgende ejere af nævnte ejendom til ikke fremtidig at opføre - derunder genopføre - nogen bygning nærmere det nordlige kirkegårdsdi-ge end 16 m.

Af hensyn til den mulighed, at kirkegården vil blive udvidet til at omfatte den vest for kirken liggende skolehave matr. nr. 15 f Vester Hornum erklærer jeg ligeledes, at fornævnte matr. nr. 3 c, der strækker sig vest om matr. nr. 15 f, ikke fremtidig må bebygges i et bælte af 16 m bredde nord og vest for matr. nr. 15 f.

Denne deklARATION tinglyses som servitut på matr. nr. 3 c Vester Hornum by og sogn.

Påtaleretten tilkommer fredningsnævnet for Aalborg amt og Vester Hornum menighedsråd hver for sig.

Vester Hornum, den 19. december 1951.  
Niels Martin Nørgaard  
Pedersen

Indført i dagbogen for retskreds nr. 65, Løgstør  
købstad og Års-blet herreder, den 30 JAN. 1952  
lyst tingbog: Bind V. Huumen bl. 5

Akt: Skab D nr. 270

Noteret på matr. nr. 30 V. Huumen, der i forbindelse  
med matr. nr. 1 e, 186, 22 samt udgjør et landbrug

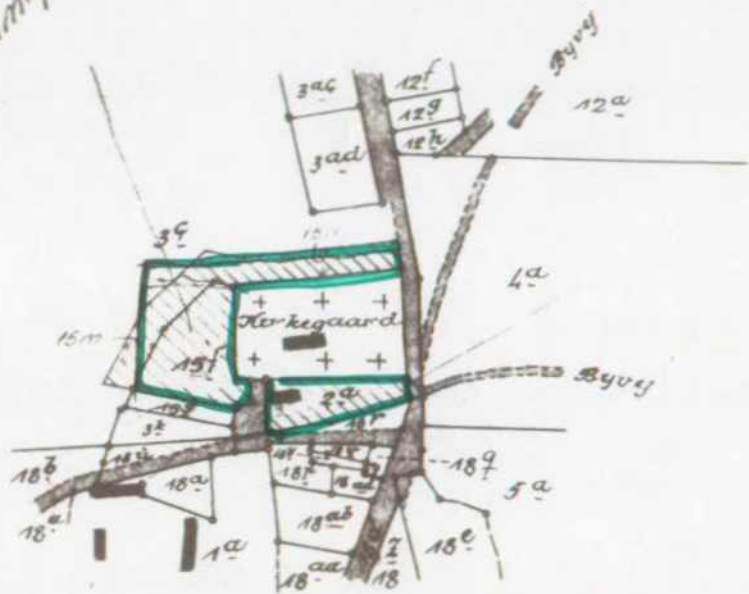
100.  
D.

|         |   |      |     |
|---------|---|------|-----|
| Talt: § | 8 | kr.  | øre |
| §       | 8 | e    | øre |
| § 14'   | : | •    | øre |
| § 14"   | : | 2    | øre |
| <hr/>   |   |      |     |
| talt    | 2 | kr.- | øre |

skriver to kræver

15. 7. 19 del 4 24  
minig model 17. 6. 49

2. 2. 19 del 4 24  
17. 6. 49



Ferran af  
Vester-Hornum By  
Vester-Hornum Sogn  
Aars Herred  
Aalborg Amt.

Rigtig kopi af matrikelkortet.

Direktoratet for Matrikelvæsenet i Aalborg 1951.

Magnus Asler

Målforshold 1:4000

500m



DISPENSATIONER>

**Afgørelser – Reg. nr.: 01780.05**

**Dispensationer i perioden: 19-10-1999**

Fredningsnavnet for Nordjyllands amt

Badehusvej 17, 9000 Aalborg

Telefon 96 30 70 00

Modtaget i  
Skov- og Nat. afd.


20 OKT. 1999

Aalborg, den 19. 10. 99

REG. NR. 1780.05

**FS 53/1999: Opførelse af velfærdsbygning ved Vester Hornum kirke.**

Til orientering fremsendes hoslagt kopi af skrivelse af d.d. til Nordjyllands amt, Natur- og Miljøkontoret.



Sortsøe Jensen

1. Egon Skjørbæk.
2. Inge Eriksen.
3. Skov- og Naturstyrelsen.
4. Danmarks Naturfredningsforening.
5. Danmarks Naturfredningsforening, lokalafd. i Farsø.
6. Farsø Kommune.
7. Eivind Thomasen-Arkitektfirma A/S, Stationsvej 24, Farsø.
8. Menighedsrådet ved Vester Hornum kirke
9. Viborg Stiftsøvrighed.
10. Provstiudvalget for Vesthimmerlands provsti.
11. Kirkegårds konsulent Gunver Vestergaard, Rønde.
12. Kgl. bygningsinspektør Hans Dall, Skørping.
13. Nationalmuseet. (j.nr. 1015/99)

Miljø- og Energiministeriet

Skov- og Naturstyrelsen

J.nr. SN 1996 - 1211/14 - 0001. BH.

Akt. nr. 20

**Fredningsnævnet for Nordjyllands amt**  
Badehusvej 17, 9000 Aalborg  
Telefon 96 30 70 00

Aalborg, den 19. 10. 99

Nordjyllands amt  
Natur- og Miljøkontoret  
Niels Bohrs Vej 30  
9220 Aalborg Ø.

**FS 53/1999: opførelse af velfærdsbygning ved Vester Hornum kirke.**

Amtets j.nr. 8-70-21-1-809-0020-99.

Ved skrivelse af 17. september 1999 har De fremsendt en ansøgning fra Eivind Thomasen-Arkitektfirma A/S, Farsø, om opførelse af en velfærdsbygning bl.a. indeholdende redskabsrum og lokaler til brug for graveren samt publikumstoilet.

Bygningen, der bliver på ca. 80 kvadratmeter, agtes opført på matr.nr. 15 f Vester Hornum, der er omfattet af deklaration til sikring af kirkens frie beliggenhed, lyst den 23. april 1952.

Arealet er et åbent areal umiddelbart vest for kirkegården, der mod vest og nord grænser op til parcelhusbebyggelse. Når man kommer fra vest ind mod Vester Hornum, har man en indsigt over dette areal mod kirkebygningen. Imidlertid vil den ansøgte bygning blive placeret så langt mod nord, at den ikke vil skærme for indsigten til kirken.

Under hensyn til at bygningen er et myndighedskrav og den ansøgte beliggenhed vil være den i relation til deklarationen mindst skadelige placering umiddelbart ved kirkegården, meddeler nævnet tilladelse til det ansøgte i overensstemmelse med de fremsendte tegninger.

Tilladelsen, der er meddelt i medfør af naturbeskyttelseslovens § 50, stk. 1, kan inden 4 uger påklages til Naturklage-

2.

nævnet. Klage skal fremsendes skriftligt til fredningsnævnet. Tilladelsen må ikke udnyttes inden klagefristens udløb og bortfalder, såfremt den ikke udnyttes inden 3 år.

Sortsøe Jensen.

**Fredningsnævnet for Nordjylland,  
Sydøstlige del,  
Badehusvej 17, 9000 Aalborg  
Tlf. 96307050  
E-mail: [udb@domstol.dk](mailto:udb@domstol.dk) /[kca@domstol.dk](mailto:kca@domstol.dk).**

**Tegnestuen Fjelsø Mejeri  
v/arkitekt Henning Pilgård Jensen  
Præstevejen 1, Fjelsø  
9620 Ålestrup**

Aalborg, den 29. januar 2014

**Vedr. FS 35/2013:**

**Ansøgning om tilladelse til at opføre ny sognegård på matr.nr. 3ba og 15f V. Hornum by, V. Hornum, der er omfattet af fredningsdeklaration af 23. april 1952 og 30. januar 1952 til sikring af Vester Hornum kirkes frie beliggenhed.**

---

Tegnestuen Fjelsø Mejeri v. arkitekt Henning Pilgård Jensen, Fjelsø, Ålestrup, har på vegne af menighedsrådene i Flejsborg, Hyllested og Vester Hornum sogne ved brev af 15. august 2013 ansøgt fredningsnævnet om dispensation fra den fredning, Exnerfredning, der hviler på de ovenfor nævnte to matrikelnumre, idet det er menighedsrådenes ønske at opføre en ny fælles sognegård ved Vester Hornum kirke.

Det fremgår af fredningsbestemmelserne for det omhandlede areal bl.a., at der ikke må opføres ny bebyggelse, bortset fra genopførelse af en skolebygning, hvilken bestemmelse dog er uden betydning for ansøgningen.

Fredningsnævnet skal herefter tage stilling til, om der kan meddeles menighedsrådene dispensation i medfør af naturbeskyttelseslovens § 50, stk. 1 til at opføre sognehuset.

Fredningsnævnet har efter sagens modtagelse sendt sagen i høring og har efter endt høring foretaget besigtigelse af det påtænkte byggefelt samt af omgivelserne til dette.

Fredningsnævnet har foretaget besigtigelsen den 14. november 2013.

Fredningsnævnet har besluttet at meddele menighedsrådene i Flejsborg, Hyllested og Vester Hornum sogne dispensation til at gennemføre byggeriet på det påtænkte areal vest for Vester Hornum kirke på de vilkår, der er anført nedenfor under afsnittet "Fredningsnævnets afgørelse".

## Sagens baggrund

De to deklARATIONER, der hviler på arealerne, er Exnerfredninger, og i bestemmelserne står :

Fredningen i følge deklARATION af 26. februar 1952:

*"Undertegnede sogneråd for V. Hornum, Hyllebjerg, Flejsborg, erklærer herved som ejer af skoleloddet matr. nr. 2a og 15f V. Hornum by og sogn, at der ingen sinde må opføres andre bygninger end den nuværende skolebygning, der dog i tilfælde af, at den måtte gå til grunde må genopføres i samme omfang som den nu har, medens skolens udhus i tilfælde af ødelæggelse eller nedrivning kun må genopføres, såfremt der på det tidspunkt endnu er skole på de nævnte matr.nr."*

Fredningen ifølge deklARATION af 19. december 1951:

*"Af hensyn til den mulighed, at kirkegården vil blive udvidet til at omfatte den vest for kirken liggende skolehave matr. nr. 15 f Vester Hornum erklærer jeg ligeledes, at fornævnte matr. nr. 3c, der strækker sig vest om matr. nr. 15f, ikke fremtidig må bebygges i et bælte af 15 m bredde nord og vest for 15 f."*

Den rette matrikelbetegnelse er i dag matr. nr. 15f og 3ba Vester Hornum by, Vester Hornum, dog er det nordvestligste hjørne af matr. nr. 3ba ikke omfattet af fredningsbestemmelserne.

Fredningsnævnet har på det omhandlede areal ved skrivelse af 19. oktober 1999 meddelt tilladelse til en velfærdsbygning, der er på ca. 80 m<sup>2</sup>, og som er placeret umiddelbart vest for kirkegården. Tilladelsen blev meddelt bl.a. under henvisning til, at bygningen var et myndighedskrav.

Arkitekt Pilgård Jensen har i sin ansøgning henvist til, at alle tre kirker i sognene er omgivet af en Exnerfredning, men mens kirkerne i Flejsborg og Hyllebjerg ligger ude i det åbne land uden anden omgivende bebyggelse end spredte landbrugsejendomme, så er arealet vest for Vester Hornum kirke omgivet af bymæssig bebyggelse, overvejende parcelhuse, hvortil kommer, at der lige vest for kirken ligger en hvid velfærdsbygning. Menighedsrådene finder derfor, at en placering af sognegården vil være mest hensigtsmæssig på dette byprægede sted.

Der er videre som begrundelse henvist til, at sognegården tager udgangspunkt i den nævnte velfærdsbygning, som fredningsnævnet gav tilladelse til i 1999, og at det tilstræbes, at sognegården får samme beskedne udtryk, samt at den kommer til at fremstå i samme skala som velfærdsbygningen, og således at bebyggelsen underopdeles og kommer til at fremstå som tre ens gavlhuse, der skjuler det bagvedliggende, lidt højere salafsnit.

Arkitekten har videre argumenteret for, at indsigten - fra vest - ikke vil blive indskrænket, idet sognegård og parkeringsarealer vil blive placeret nordvest på grunden og bag velfærdsbygningen, set i forhold til kirken. Ydermere vil

det eksisterende kraftige læhegn vest for kirken blive fjernet, og arealet foran holdes fremover som plæne med enkelte lave busketter, således at indsynet til kirken åbnes helt.

Til illustration er fremlagt en række plantegninger og perspektivskitser set såvel fra vest som øst samt luftfoto.

Af tegningerne fremgår det, at sognegården vil komme til at indeholde en konfirmandstue på 34 m<sup>2</sup>, en sal på 56 m<sup>2</sup> samt en foyer på 38 m<sup>2</sup>. Der vil hertil blive tale om depot og viktualierum samt et køkken, sidstnævnte på 16 m<sup>2</sup> samt et graverkontor/møderum på 17 m<sup>2</sup> og præstens kontor på 21 m<sup>2</sup>.

Efter fredningsnævnets henvendelse har arkitekten nærmere redegjort for bygningshøjden, der bliver knap 5 meter for sidefløjene, men 5,5 meter for den bagvedliggende gennemgående sals vedkommende

Kirkegårds konsulent Mogens B. Andersen, Aalborg, har i brev af 16. august 2013 anbefalet, at projektet godkendes, og har som begrundelse anført bl.a. følgende:

*" Sognegården opføres i "hullet" mellem servicebygningen og de omkringliggende villaer. Arealet er nu delt af et nord-sydgående levende hegn, der spærrer for udsigten mod kirken fra vest. Hegnet fjernes som en del af helhedsløsningen.*

*Ved fredningsnævnets godkendelse af servicebygningen i 1999 blev det vurderet, at servicebygningen ikke ville påvirke indsigten og udsigten til kirken og fra kirkegården uacceptabelt. Det foreliggende forslag til sognegård vil ikke ændre indsigts- og udsigtsforholdene i forhold til den nuværende tilstand.*

*Sognegårdens arkitektur er tilpasset servicebygningen således, at det samlede bygningskompleks fremtræder som en helhed med traditionelle materialer i form af hvide teglmure og rødt tegltag. Denne arkitektur er også i harmoni med kirkens materialer og arkitektur. Ved den valgte løsning bliver de forskelligartede villaer omkring det fredede areal trængt i baggrunden og der bliver i det hele taget en bedre helhed vest for kirkegården."*

I et brev af 20. september 2013 til Viborg Stiftsøvrighed og Vesthimmerlands Provsti har kgl. bygningsinspektør Niels Vium anført:

*" Sognegården er placeret i forlængelse af graverbygningen, så der dannes en helhed.*

*Derfor kan det anbefales, at der gives tilladelse til opførelsen, men på betingelse af, at der udfærdiges en ny beplantningsplan på tegning nr. A102, som følger den skitse, som jeg vedlægger denne udtalelse.*

*Justeringen af planen ifølge skitsen vil sikre, at den åbne del af det fredede areal får en arkitektonisk holdning med friholdelse af indsiget til kirken samt en rolig udsigt fra kirkegården mod vest.*

*Såfremt situationsplanen kan ændres ifølge vedlagte skitse, kan det anbefales, at der gives dispensation for fredningen."*

Viborg Stiftsøvrighed v. juridisk specialkonsulent Dorthe Pinnerup har ved brev af 23. september 2013 tilsluttet sig bemærkningerne fra den kongelige bygningsinspektør, således at projektet kan anbefales, såfremt der udfærdiges en ny beplantningsplan.

Vesthimmerlands Kommune, Teknik og miljø v. civiling. Hanne Tobiasen har i brev af 30. august 2013 som forhåndsgodkendelse meddelt, at det vurderes, at der kan meddeles landzonetilladelse til det ansøgte projekt. Kommunen har i brevet udtalt sig positivt om sognegårdens indpasning i omgivelserne og ligeledes positivt om bygningens påtænkte udtryk og udseende.

Kommunen har ikke ved den anførte forhåndsgodkendelse taget stilling til den matrikulære del af sagen.

Naturstyrelsen har ikke haft indsigelser imod projektet, men har henledt opmærksomheden på, at det ansøgte kan være en videregående afvigelse i forhold til fredningens formål, jf. herved naturbeskyttelseslovens § 50, stk. 5.

Der er anført følgende i fredningsnævnets forhandlingsprotokol for den 14. november 2013:

*"Arkitekt Henning Pilgård Jensen henviste til ansøgningsmaterialet og supplerende bemærkninger den 21. august 2013 og oplyste nærmere om projektet, at det er placeret så lang mod vest på matr.nr. 2 a, at det med sin projekterede dybde ikke vil genere indsigten til og udsigten fra kirken. Dertil kommer, at denne vil blive forbedret, idet det eksisterende hegn af høje træer ind mod kirkegården fjernes. Nybygningen vil i nogen grad dække for parcelhuskvarteret mod vest. Det er tanken, at nybygningen underopdeles således, at den bliver med to gavle, der har samme udformning og på linje med gavlen på den eksisterende velfærdsbygning, hvilket vil bevirke samme beskedne udtryk. Rygningshøjden og taghældningen på 35 grader på den eksisterende velfærdsbygning gentages i nybygningen, dog er salens højde ca. 1/2 meter højere, men det vil ikke kunne ses fra vejen og næppe heller fra kirken. Det samlede areal vil blive 254 m<sup>2</sup> og det er hans vurdering, at det af hensyn til proportionerne i byggeriet ikke kan blive mindre. Hertil kommer, at der ved udformningen er taget brandtekniske hensyn. Han kan dog ikke udelukke, at det vil være muligt at sammenbygge med den eksisterende velfærdsbygning, men det vil ikke blive muligt at flytte den container, der i dag er placeret i tilknytning til velfærdsbygningen. I den nuværende velfærdsbygning er der ikke faciliteter til graveren, ligesom der af hensyn til pladsen må afholdes konfirmandundervisning og minikonfirmandundervisning i præstegården. Konfirmandstuen er 20-25 m<sup>2</sup>, hvor der er dårlig ventilation og kun adgang til et gammelt toilet.*

*Hanne Petersen oplyste supplerende, at når der er kirkelige arrangementer, hvor det er naturligt at samles efterfølgende til kaffe, må dette afholdes i selve kirkebygningen, da der ikke er plads andre steder. Det nye byggeri vil kunne blive et samlingssted for de tre sogne, noget der savnes i dag, hvor der ikke er andre muligheder. Hyllebjerg sogn har ca. 125 indbyggere,*



*Flejsborg ca. 300 medens Vester Hornum, som er et bysamfund, er langt det største sogn. Det vil give bedre muligheder for det kirkelige liv for de tre sogne, hvis dette kan udfoldes i tilknytning til kirkebygningen.*

*Der vil ikke være en realistisk mulighed at bygge uden for det fredede område. Det vil i givet fald give trafikale problemer og skabe utryghed for børn og ældre, når de skal krydse vejen.*

*Lone Kjær bemærkede, at arealet er beliggende i landzone og at kommunen forventeligt kan give tilladelse, da indsigten til kirken ikke hindres, men det vil kræve nabohøring."*

Fredningsnævnet har, blandt andet på baggrund af kgl. bygningsinspektør Niels Viums bemærkninger, ved brev af 5. december 2013 udbedt sig ansøgerens uddybende bemærkninger vedrørende beplantnings- og belysningsplan for projektet.

Tegnestuen Fjelsø Mejeri v. ingeniør Henning Pilgård Jensen har på vegne ansøgeren i brev af 30. december 2013 meddelt følgende ændringer til det ansøgte:

- parkeringsarealet er tilpasset således, at det nu flugter med bygningerne set fra øst mod vest.
- som beplantning foran sognegården mod syd (og altså løbende fra vest fra parkeringspladsens begyndelse og op til kirkegården i øst) er valgt en bøgehæk af højde 45-50 cm.  
Der bliver herved tale om en videreførelse af den nuværende beplantning af bøgehæk omkring kirkegården og langs kirkestien.
- langs indkørslen til sognegårdens parkeringsareal ønskes plantet - pr. hver 5 meter - ca. 3 meter høje søjle egetræer (*Quercus robur fastigiata* `koster`), således at det første af træerne plantes i en afstand af 8 meter fra vejen, hvorved indkig til kirken fra vestsiden ikke påvirkes.

Det fremgår, at arealet foran sognegården agtes udlagt som græsplæne, og altså uden bevoksning.

Vedrørende udendørs belysning er det oplyst, at der - med udgangspunkt i de nuværende lamper på velfærdsbygningen og på flisegangen til kirken - påtænkes opsat kvart kugle i galvaniseret stål, der henholdsvis påskrues bygningen i 1,7 meters højde, dels placeres som bedbelysning på et 80 cm højt stativ i 40 mm galvaniseret stålrør, således at væglamperne placeres med to stk. på hver af de sydvendte gavle, og to lamper på væggene ved hovedindgangen, og med nedadrettede lyskegler. Endvidere placeres et antal lamper på vest- og nordsiden for oplysning af parkeringsarealet og vejen mod nord. Der placeres to bedlamper langs indkørslen og tre ved vestsiden af parkeringsarealet.

### **Fredningsnævnets afgørelse**

Fredningsnævnet kan i medfør af naturbeskyttelseslovens § 50, stk. 1 meddele dispensation fra en fredningsbestemmelse, såfremt det ansøgte ikke stri-

der imod formålet med fredningen.

Det er utvivlsomt, at formålet med fredningen af området omkring Vester Hornum Kirke har været at sikre såvel indsigt til kirken som udsigt fra kirken.

Der er såvel fra sydvest som fra sydøst en udmærket indsigt til kirken, dog er indsigten fra sydvest hæmmet af et højt læhegn, som går på tværs af det fredede område, fra Hyllebjergervej i syd og næsten op til en sti, der forløber nord for kirken. Det må anses for givet, at en fjernelse af dette hegn vil medføre en betydelig forbedring af indsigten til kirken.

Fredningsnævnet lægger på baggrund af den foretagne besigtigelse og de af ansøgeren meddelte oplysninger under besigtigelsen til grund, at sognegården langt mest hensigtsmæssigt kan opføres i området vest for den eksisterende velfærdsbygning.

Fredningsnævnet lægger herunder til grund, at en bygning et andet sted i byen vil afstedkomme trafikale problemer, idet såvel børn som ældre i givet fald skal krydse en eller flere trafikerede veje, ligesom det vil blive mere vanskeligt at skabe sammenhæng mellem de kirkelige handlinger og menighedsarbejdet i forbindelse hermed.

Hvad angår placeringen på grunden bemærkes det, at den velfærdsbygning, der blev givet tilladelse til i 1999, stærkt begrænser udsigten fra kirken i vestlig retning, og det må efter de viste plantegninger og skitser og påvisningen under besigtigelsen lægges til grund, at opførelsen af den nu påtænkte sognegård bag velfærdsbygningen ikke medfører nogen yderligere begrænsning i denne udsigt.

Ifølge projektet har sognehuset et bebygget areal på 254 m<sup>2</sup>. Sognehusets størrelse overskrider derfor den øvre grænse for størrelsen af bygninger til kirkeligt formål, der ifølge Natur-og Miljøklagenævnets praksis tillades opført på fredede arealer til kirkelige formål.

Fredningsnævnet lægger til grund, at sognehuset skal tjene menighederne ved 3 sognekirker, og at det derfor er nødvendigt med mødelokaler af en vis størrelse, herunder at det på grund af utidssvarende forhold er nødvendigt, at der indrettes et lokale særlig til konfirmand- og minikonfirmandundervisning. Det lægges videre til grund, at det er af betydning at fremtidssikre sognegården, og det tiltrædes derfor, at der indrettes kontorfaciliteter til såvel præsten som til graveren. Også de øvrige påtænkte rum danner en meningsfuld sammenhæng.

På det således anførte grundlag, og idet opførelsen ikke begrænser den eksisterende indsigt til og udsigt fra kirken, kan fredningsnævnet tiltræde, at sognehuset opføres med et bebygget areal på 254 m<sup>2</sup>.

Som følge af det anførte, og da fredningsnævnet således vurderer, at projektet ikke vil stride mod formålet med fredningen af området omkring kirken, meddeler fredningsnævnet i medfør af naturbeskyttelseslovens § 50, stk. 1 dispensation til opførelse af et sognehus på arealet vest for Vester Hornum

Kirke, således som dette er skitseret i det projektmateriale, der er forelagt fredningsnævnet.

Fredningsnævnet godkender projektet med de ændringer og tilføjelser, der fremgår af det materiale, som ansøgeren har fremsendt ved brev af 30. december 2013, herunder således at placeringen af parkeringspladsen vest for sognegården bliver således, at parkeringspladsen ved udsynet fra kirken bliver skjult bag sognegårdens vestlige fløj. Det godkendes ligeledes, at der sker beplantning af en lav bøgehæk langs sognegårdens sydlige facade, mens området med græsplænen friholdes for bevoksning, således at indsigt til og udsigt fra kirken bliver bedst mulig. Videre godkendes den påtænkte beplantning langs indkørslen til sognegårdens parkeringsplads samt endelig den påtænkte placering af lamper.

Det er en betingelse for godkendelsen, at den eksisterende høje træbevoksning/læhegn umiddelbart vest for kirkegården fældes senest samtidig med projektets færdiggørelse.

Såfremt projektets gennemførelse kræver tilladelse eller dispensation efter anden lovgivning, skal ansøgeren selv rette henvendelse til den myndighed, der administrerer tilladelser eller dispensationer i henhold til denne lovgivning.

Afgørelsen er truffet i medfør af naturbeskyttelseslovens § 50, stk. 1 og kan inden 4 uger fra modtagelse af denne afgørelse påklages til Natur- og Miljøklagenævnet. Det bemærkes, at arbejdet ikke må påbegyndes før ankefristen er udløbet, og at tilladelsen bortfalder, såfremt den ikke udnyttes inden 3 år. Klagevejledning vedhæftes.



Torben Bybjerg Nielsen  
formand

Kopi fremsendes til:

1. Holger L. Holm
2. Niels Krebs Hansen
3. Vesthimmerlands Kommune, j. nr. 2013-0431
4. Naturstyrelsen, NST-4112-02092
5. Danmarks Naturfredningsforening, København
6. Danmarks Naturfredningsforening v/Svend Dahl
7. Dansk Ornitologisk Forening, København
8. Dansk Ornitologisk Forening v/Thorkild Lund
9. Menighedsrådene ved Flejsborg, Hyllebjerg og Vester Hornum  
sogn v/menighedsrådsformand Poul Jørgensen, Flejsborgvej  
24, V. Hornum, 9640 Farsø
10. Vesthimmerlands Provsti
11. Viborg Stiftsøvrighed, lbnr. 94811/13
12. Kirkegårdskonsulent Mogens B. Andersen

## Fredningsnævn SYD

### Klagevejledning

Afgørelsen kan påklages til Natur- og Miljøklagenævnet.

Klagefristen er 4 uger fra den dag afgørelsen er meddelt.

Klageberettigede er, jf. naturbeskyttelseslovens § 86:

- adressaten for afgørelsen,
- ejeren af den ejendom, som afgørelsen vedrører,
- offentlige myndigheder,
- en berørt nationalparkfond oprettet efter lov om nationalparker
- lokale foreninger og organisationer, som har en væsentlig interesse i afgørelsen,
- landsdækkende foreninger og organisationer, hvis hovedformål er beskyttelse af natur og miljø, og
- landsdækkende foreninger og organisationer, som efter deres formål varetager væsentlige, rekreative interesser, når afgørelsen berører sådanne interesser.

Klagen skal sendes til Fredningsnævnet for Nordjylland, sydøstlige del, som videresender klagen til Natur- og Miljøklagenævnet sammen med afgørelsen og det materiale, der er indgået i sagens behandling. Du får kopi af fredningsnævnets brev til Natur- og Miljøklagenævnet.

Hvis der bliver klaget, vil Fredningsnævnet underrette dig hurtigst muligt.

Det er en betingelse for Natur- og Miljøklagenævnets behandling af klagen, at der indbetales et gebyr til nævnet. Klagegebyret er fastsat til 500 kr. for privatpersoner og 3.000 kr. for alle andre klagere, herunder virksomheder, organisationer og offentlige myndigheder.

Klager modtager en opkrævning på gebyret fra Natur- og Miljøklagenævnet, når nævnet har modtaget klagen fra fredningsnævnet. Denne opkrævning skal benyttes ved indbetaling af gebyret. Natur- og Miljøklagenævnet modtager ikke check eller kontanter. Natur- og Miljøklagenævnet påbegynder behandlingen af klagen, når gebyret er modtaget. Betales gebyret ikke på den anviste måde og inden for den fastsatte frist på 14 dage, afvises klagen fra behandling. Vejledning om gebyrordningen kan findes på Natur- og Miljøklagenævnets hjemmeside.

Gebyret tilbagebetales, hvis

- 1) klagesagen fører til, at den påklagede afgørelse ændres eller ophæves,
- 2) klageren får helt eller delvis medhold i klagen, eller
- 3) klagen afvises som følge af overskredet klagefrist, manglende klageberettigelse eller fordi klagen ikke er omfattet af Natur- og Miljøklagenævnets kompetence.

Det bemærkes, at hvis den eneste ændring af den påklagede afgørelse er forlængelse af frist for efterkommelse af afgørelse som følge af den tid, der er medgået til at behandle sagen i klagenævnet, tilbagebetales gebyret dog ikke.

Fristen for eventuelt søgsmål ved domstolene er 6 måneder, jf. § 88, stk. 1, i naturbeskyttelsesloven.

Torsdag, den 14. november 2013 afholdt fredningsnævnet for Nordjylland, Sydøstlige del besigtigelse i

FS 35/2013:

**Ansøgning om tilladelse til at opføre ny sognegård på matr.nr. 3ba og 15f V. Hornum by, V. Hornum, der er omfattet af fredningsdeklaration af 23. april 1952 og 30. januar 1952 til sikring af Vester Hornum kirkes frie beliggenhed.**

---

Nævnet var mødt ved formanden, dommer Torben Bybjerg Nielsen, det ministerielt udpegede medlem Holger L. Holm og det kommunalt udpegede medlem Niels Krebs Hansen,

For Vesthimmerlands Kommune mødte Lone Kjær,

For Naturstyrelsen, København mødte Søren Hansen,

For Danmarks Naturfredningsforening mødte Svend Dahl,

For menighedsrådene ved Flejsborg, Hyllebjerg og Vester Hornum sogne mødte formanden, Poul Jørgen og Leif Gundersen,

For Vesthimmerlands provsti mødte Hanne Petersen,

For Tegnestuen Fjeldsø Mejeri mødte Henning Pilgård Jensen og Rasmus Pilgård Jensen.

Der blev fremlagt:

- ansøgning fra Tegnestuen Fjeldsø Mejeri af 25. august 2013 med bilag 1 -3 samt tegningsoversigt A101- A122, A128,
- brev af 16. august 2013 fra kirkegårds konsulent Mogens Andersen,
- fredningsnævnets brev til ansøger den 21. august 2013,
- svar fra ansøger samme dag,
- meddelelse om sagsbehandling fra Vesthimmerlands kommune den 30. august 2013,
- Naturstyrelsens udtalelse af 5. september 2013.
- brev af 23. september 2013 fra Viborg Stiftsøvrighed.

Nævnsformanden redegjorde indledningsvist for fredningsdeklarationen fra 23. april 1952, hvoraf fremgår, at der ikke må opføres andre bygninger end den daværende skolebygning. Der er dog en særlig bestemmelse vedrørende et udhus. Af deklarationen fra 30. januar 1952 fremgår endvidere nærmere bestemmelser om udvidelse af kirkegården.

På matr. nr. 15 f, V. Hornum by er der efter fredningsnævnets godkendelse opført en velfærdsbygning på 80 m<sup>2</sup>.

Arkitekt Henning Pilgård Jensen henviste til ansøgningsmaterialet og supplerende bemærkninger den 21. august 2013 og oplyste nærmere om projektet, at det er placeret så lang mod vest på matr.nr. 2 a, at det med sin projekterede dybde ikke vil genere indsigten til og udsigten fra kirken. Dertil kom

mer, at denne vil blive forbedret, idet det eksisterende hegn af høje træer ind mod kirkegården fjernes. Nybygningen vil i nogen grad dække for parcelhuskvarteret mod vest. Det er tanken, at nybygningen underopdeles således, at den bliver med to gavle, der har samme udformning og på linje med gavlen på den eksisterende velfærdsbygning, hvilket vil bevirke samme beskedne udtryk. Rygningshøjden og taghældningen på 35 grader på den eksisterende velfærdsbygning gentages i nybygningen, dog er salens højde ca. 1/2 meter højere, men det vil ikke kunne ses fra vejen og næppe heller fra kirken. Det samlede areal vil blive 254 m<sup>2</sup> og det er hans vurdering, at det af hensyn til proportionerne i byggeriet ikke kan blive mindre. Hertil kommer, at der ved udformningen er taget brandtekniske hensyn. Han kan dog ikke udelukke, at det vil være muligt at sammenbygge med den eksisterende velfærdsbygning, men det vil ikke blive muligt at flytte den container, der i dag er placeret i tilknytning til velfærdsbygningen. I den nuværende velfærdsbygning er der ikke faciliteter til graveren, ligesom der af hensyn til pladsen må afholdes konfirmandundervisning og minikonfirmandundervisning i præstegården. Konfirmandstuen er 20-25 m<sup>2</sup>, hvor der er dårlig ventilation og kun adgang til et gammelt toilet.

Hanne Petersen oplyste supplerende, at når der er kirkelige arrangementer, hvor det er naturligt at samles efterfølgende til kaffe, må dette afholdes i selve kirkebygningen, da der ikke er plads andre steder. Det nye byggeri vil kunne blive et samlingssted for de tre sogne, noget der savnes i dag, hvor der ikke er andre muligheder. Hyllebjerg sogn har ca. 125 indbyggere, Flejsborg ca. 300 medens Vester Hornum, som er et bysamfund, er langt det største sogn. Det vil give bedre muligheder for det kirkelige liv for de tre sogne, hvis dette kan udfoldes i tilknytning til kirkebygningen.

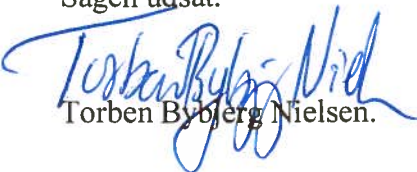
Der vil ikke være en realistisk mulighed at bygge uden for det fredede område. Det vil i givet fald give trafikale problemer og skabe utryghed for børn og ældre, når de skal krydse vejen.

Lone Kjær bemærkede, at arealet er beliggende i landzone og at kommunen forventeligt kan give tilladelse, da indsigten til kirken ikke hindres, men det vil kræve nabohøring.

Nævnet besluttede at udsætte voteringen.

De fremmødte orienteredes herom samt om den adgang til klage, der er, når afgørelsen foreligger

Sagen udsat.

  
Torben Bybjerg Nielsen.