

**Afgørelser – Reg. nr.: 01774.00**

**Fredningen vedrører: Thyregod Kirke**

**Domme**

**Taksationskommissionen**

**Naturklagenævnet**

**Overfredningsnævnet**

**Fredningsnævnet**

**10-12-1951**

**Kendelser**

**Deklarationer**

FREDNINGSNÆVNET >

Stempel- og gebyrfri i h. t.

1. nr. 140 af 7. maj 1937 § 33.

Anmelder:

Fredningsnævnet  
for

Vejle amt.

Akt Z nr. 420.

Fredningsdeklaration.

Underskrevne Thyregod sogneråd indgår herved på for at bidrage til at værne om Thyregod kirkes frie beliggenhed, at det kommunen tilhørende anlæg og hidtidige parkeringsplads ved kirkegårdens matr. nr. 1a Thyregod by og sogn fredes således, at arealet ikke må bebygges. Der må ej heller på arealet anbringes transformatorstationer, telefon- eller telegrafmaster, skure, udsalgsboder, vogne til beboelse eller lignende skønhedsforstyrrende genstande.

For fredningen ydes intet vederlag.

Denne fredningsdeklaration må lyses på ovennævnte ejendom.

Påtaleretten tilkommer fredningsnævnet for Vejle amt og menighedsrådet for Thyregod hver for sig.

Thyregod sogneråd, den 7/12 1951.

M. Tirsgaard  
fmd.

Udsen Pagaard.

Jakob Graudal.

U. Mathiasen.

Chr. V. Clemmensen.

Alfred Andreasen.

Rud. Schou Johansen.

Godkendes i henhold til lov nr. 140 af 7. maj 1937.

Fredningsnævnet for Vejle amt, den 10. dec. 1951.

P. n. v.

C. Rudbeck.

Indført i dagbogen for retskreds nr. 46, Vejle  
Købstad m. v. den 13. dec. 1951.

Lyst tingbog. bd. Thyregod bl. 722

Akt: skab Z nr. 420 på matr. nr. 1a.

Afgift:

Schlegel.

§ 14<sup>2</sup> kr. 2,00.

Af-

Stempel-og gebyrfri i h. t.

l. nr. 140 af 7. maj 1937 § 33.

Anmelder:

Fredningsnævnet for  
Vejle amt.

Akt. X nr. 305.

Fredningsdeklaration.

Underskrevne Thyregod sogneråd indgår herved på for at bidrage til Thyregod kirkes frie beliggenhed, at den kommunen tilgørende ubebyggede parcel matr. nr. 4g af Thyregod by og sogn, der for tiden er udlagt som parkeringsplads, fredes således, at arealet ikke må bebygges. Der må ej heller på arealet anbringes transformatorstationer, telefon- eller telegrafmaster, skure, udsalgsboder, vogne til beboelse eller lignende skønhedsforringende genstande eller foretages beplantning udover blomster eller buske.

For fredningen ydes intet vederlag.

Denne fredningsdeklaration må lyses på ovennævnte ejendom.

Påtaleretten tilkommer fredningsnævnet for Vejle amt og menighedsrådet for Thyregod hver for sig.

Thyregod sogneråd, den 7/12 1951.

M. Tirsgaard.  
fmd.

Uåsen Pagaard.

Jakob Graudal.

U. Mathiasen.

Chr. V. Clemmensen.

Alfred Andreasen.

Rud. Schou Johansen.

Godkendes i henhold til lov nr. 140 af 7. maj 1937.

Fredningsnævnet for Vejle amt, den 10. dec. 1951.

P. n. v.

C. Rudbeck.

Indført i dagbogen for retskreds nr. 46,  
Vejle Købstad m. v. den 13. dec. 1951.  
Lyst tingbog. bd. Thyregod 2 bl. 1642.  
Akt: skab X nr. 305

Afgift:§ 14<sup>2</sup> kr. 2,00.

Anm: Forud hæfter servitutter.

Schlegel.

Stempel-og gebyrfri i h. t.

l. nr. 137 af 7. maj 1937 § 33.

2 p 1704

Akt Y nr. 672.

Matr. nr. 9 bq Thyregod.

Anmelder:

Fredningsnævnet for  
Vejle amt.

Fredningsdeklaration.

Underskrevne Bille Nielsen af Thyregod indgår herved på for at bidrage til at værne om Thyregod kirkes frie beliggenhed, at nedennævnte areal af den mig tilhørende ejendom matr. nr. 9 bq Thyregod by og sogn fredes som nedenfor anført.

Arealet beskrives således:

En bræmme langs kirkegårdens søndre dige og overalt i en afstand af 5 m fra denne.

Fredningen har følgende omfang:

Arealerne må ikke bebygges. Der må ikke anbringes transformatorstationer, telefon-eller telegrafmaster, skure, udsalgsboder, vogne til beboelse eller lignende skønhedsforstyrrende genstande.

Jeg forbeholder mig dog ret til, at det nuværende hønsehus og hønsegård forbliver liggende, men i tilfælde af ombygning må de ikke anbringes på det fredede areal.

Arealet må ikke beplantes med højere træer end lavstammede.

For fredningen ydes intet vederlag.

Denne fredningsdeklaration må lyses på min ejendom matr. nr. 9 bq og de matr. nre., i forbindelse med hvilke den er noteret som samlet ejendom

Påtaleretten tilkommer fredningsnævnet for Vejle amt og menighedsrådet for Thyregod hver for sig.

Thyregod, den 14. nov. 1951.

K. Bille Nielsen.

Godkendes i henhold til lov nr. 140 af 7. maj 1937.

Fredningsnævnet for Vejle amt, den 10. dec. 1951.

P. n. v.

C. Rudbeck.

Indført i dagbogen for retskreds nr. 46, Vejle  
Købstad m. v., den 13. dec. 1951.

Lyst: tingbog bd. Thyregod 2 bl. 1704.

Akt: skab Y nr. 672.

*Rem:* Forud hæfter servitutter.

Schlegel.

Afgift:

§ 14<sup>2</sup> kr. 2,00.

Afskriftens rigtighed bekræftes.

Fredningsnævnet for Vejle amt, den 23/2 1952.

P. n. v.



KMT/BH.

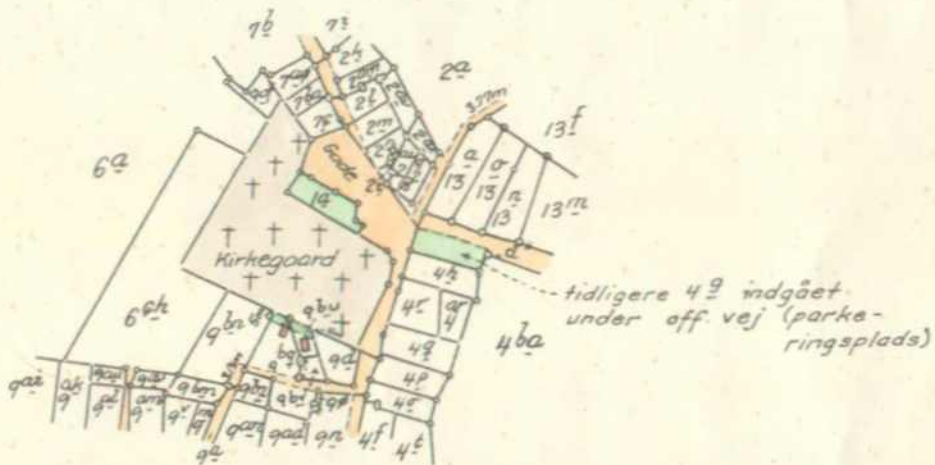
*Christensen*

Nord.

Landinspektørerne  
Jens Bo & Sv. Lodegaard  
Vejle - telf. 3266  
j. nr. 47/50.

Signatur:

 grænse for fredet areal  
 fredet areal  
 kirkegaard



Terræn omkring

# Thyregod Kirke

By: Thyregod

Sogn: Thyregod

Herred: Nørvang

Amt: Vejle.

Udfærdiget i anledning af fredning af areal omkring kirken.

Vejle i maj 1954.

  
 landinspektør.

DISPENSATIONER>

**Afgørelser – Reg. nr.: 01774.00**

**Dispensationer i perioden: 07-09-1987**



FREDNINGSNÆVNET FOR  
VEJLE AMTS NORDLIGE FREDNINGSKREDS  
RETTEEN I HORSENS 3. AFD.  
8700 HORSENS  
TLF. (05) 62 13 00 (KUN FORMIDDAG)

REG. NR. 1774 → Boi  
Modtaget i Skov- og Naturstyrelsen  
8 SEP. 1987  
HORSSENS, DEN 7. september 1987  
FA. NR 215/1987  
i.a.k. BAF

Give kommune  
Teknisk udvalg  
Rådhusbakken 9  
7323 Give.

Nævnets afgørelse kan efter naturfredningslovens § 58 indbringes for Overfredningsnævnet (adr. Amaliegade 13, 1256 København K) af bl. a. den, der har begæret fredningsnævnets afgørelse, og forskellige myndigheder.

Klagefristen er 4 uger fra den dag, afgørelsen er meddelt den pågældende klageberettigede

En tilladelse kan ikke udnyttes før udløbet af klagefristen. Er klage iværksat, kan tilladelsen ikke udnyttes medmindre den opretholdes af Overfredningsnævnet.

Det tilføjes, at nævnets tilladelse ikke fritager for at indhente fornøden tilladelse fra andre myndigheder, og at forpligtelser ifølge tinglyste servitutter er forbeholdt.

Ifølge naturfredningslovens § 64 a bortfalder en tilladelse, der er meddelt af fredningsnævnet eller Overfredningsnævnet i henhold til kap. VI eller § 53, såfremt den ikke er udnyttet inden 5 år fra tilladelsens meddelelse. Dette gælder også andre tilladelser samt dispensationer, der er meddelt efter denne lov eller udstedt i henhold til loven, en fredningskendelse eller en fredningsbestemmelse

### Ophævelse af kirkefredningen på matr. nr. 9 bv og 9 bu Thyregod by, Thyregod.

Med skrivelse af 21. april 1987 har Give kommune forelagt nævnet et forslag til lokalplan (nr. 080208) for et boligområde/erhvervsområde ved Sdr. Stationsvej og Søndergade i Thyregod og anmodet om, at en på matr. nr. 9 bv og 9 bu (tidligere 9 bq og 9 bv) Thyregod by, Thyregod tinglyst fredning af Thyregod kirkes omgivelser ophæves.

Efter fredningsdeklarationen, der er tinglyst i 1951, og som vedrører "en bræmme langs kirkegårdens søndre dige og overalt i en afstand af 5 m fra denne", må det fredede areal ikke bebygges, og der må blandt andre ting ikke anbringes skure på arealet.

Lokalplanforslaget vedrører et område syd for kirkegården. Arealet nærmest kirkegården udlægges til tæt, lav boligbebyggelse, og bebyggelse må kun finde sted inden for nogle angivne byggefelter, og kun i et plan. Inden for det areal, der omfattes af kirkefredningen, er der udlagt to byggefelter til opførelse af redskabshuse.

Det bemærkes, at kirkefredningen kun omfatter en del af arealet syd for - og langs med - kirkegården, og at der er påtænkt boligbebyggelse langs hele kirkegården.

Vejle amtskommune har i en over sagen indhentet udtalelse bl. a. anført, at da kirkefredningsdeklarationen netop har til formål at hindre bebyggelse, herunder opstilling af skure, er det betænkeligt, at det er hensigten at opstille redskabsskure på dette areal.

Nævnet har foretaget besigtigelse og forhandlet sagen med repræsentanter fra kommunen, amtskommunen og Thyregod menighedsråd.

Amtskommunen og Danmarks Naturfredningsforening, hvis lokalkomite gav møde under besigtigelsen, har udtalt sig imod en ophævelse af kirkefredningen og anført, at nævnet fortsat bør have indseende med bebyggelsen på ejendommen, også ved mindre væsentlige afvigelser fra lokalplanen. Der er intet væsentligt hensyn at tage til kommunens administration af lokalplanen, da kun to grunde efter forslaget berøres af kirkefredningen.

Menighedsrådet har ikke haft indsigelser imod lokalplanforslaget.

Nævnet lægger ved sin bedømmelse af sagen afgørende vægt på, at kirkefredningen kun omfatter en bræmme langs en (mindre) del af kirkegårdens søndre dige, at deklARATIONEN ikke sikrer, at der er et frit indsyn til kirken fra Søndergade, og at lokalplanforslaget netop forudsætter boligbyggeri, som i al fald for nogle grundenes vedkommende vil hindre et frit indsyn til kirken.

Omend nævnet må beklage, at lokalplanforslaget ikke tilgodeser formålet med kirkefredningen, finder nævnet under disse omstændigheder ikke, at kirkefredningen bør hindre gennemførelsen af lokalplanforslaget. Af hensyn til fremtidige ændringer i lokalplanen finder nævnet dog ikke fuldt tilstrækkeligt grundlag for helt at ophæve kirkefredningen, hvorved bemærkes, at reglerne i naturfredningslovens § 34 ikke fuldt ud under denne sags behandling er fulgt.

Efterdet anførte meddeler nævnet tilladelse til bebyggelse inden for det af kirkefredningen omfattede område i det omfang bebyggelse kan ske efter lokalplanforslaget.

Kopi af nævnets afgørelse er sendt til de klageberettigede.

P.N.V.

Poul Holm  
suppl.

Kopi til:

Vejle amtskommune, Fredningsafd., Damhaven 12, 7100 Vejle. (J.nr.8-70-53-4-611-3-87)

Danmarks Naturfredningsforening, Nørregade 1, 1165 København K.

Skov- og naturstyrelsen, Slotsmarken 13, 2970 Hørsholm.

Thyregod menighedsråd, Thyregod, 7323 give.