

Afgørelser – Reg. nr.: 01771.01

Fredningen vedrører: Bejsnap Kirke

Domme

Taksationskommissionen

Naturklagenævnet

Overfredningsnævnet

Fredningsnævnet

05-12-1951

Kendelser

Deklarationer

FREDNINGSNÆVNET>

Genpart.

Bejsnap kirke.

Matr.nr. 1c, Bejsnap-
gaard m.m. og 1b, Ager-
snap, Ølgod sogn.

Anmelderens navn og bopæl (kontor):

Fredningsnævnet for Ribe amtsrådskreds,
dommerkontoret, Holsted.

Fredningstilbud

Undertegnede Sigvald Eg
tilbyder herved som ejer af matr. nr.

1c, Bejsnapgaard m.m. og 1b, Ageranap

af

by

Ølgod

og

sogn,

at lade nedennævnte areal af ovennævnte matr. nr. frede som nedenfor anført.

Arealet beskrives således: En bræmme vest, nordvest og nord for
kirkegården på 25 m.s bredde.

Fredningen har følgende omfang:

Arealet må ikke bebygges eller beplantes med højt voksende træer, midlertidigt eller vedvarende, ligesom der heller ikke på arealet må graves grus eller anbringes transformatorstationer, ledningsmaster o. lign., skure, udsalgssteder, boder, vogne til beboelse, hønsegårde, møddinger eller andet, som kan virke skæmmende.

~~Jeg forbeholder mig dog ret til at~~

For fredningen kræver jeg ingen erstatning.

Jeg er indforstået med, at ovenstående fredningstilbud tinglyses på min ejendom

matr. nr. 1c Bejsnapgaard m.m. og 1b

by

af Ageranap

Ølgod

sogn

dog uden udgift for mig.

Påtaleberettiget i henhold til foranstående er fredningsnævnet for Ribe amt og menighedsråd, hver for sig eller i forening.

Elgod sogne

Bejsnap, den 29. novbr. 1951.

Sigvald Eg.

Idet fredningsnævnet for Ribe amt modtager og godkender foranstående frednings-tilbud, bestemmes det, at tilbudet skal lyses som servitut på matr. nr. **1c, Bejsnap** **gaard n.m. og 1b, Agerønap** **ix** **Elgod** sogn,
by

hvilket matr. nr. i forbindelse med matr. nr. **3a, Eg. Grindsted sogn** **ix** udgør et landbrug. Det fredede areal ses indtegnet på vedlagte kort, af hvilket en genpart bedes henlagt på akten.

Tinglysningen sker med reservation af tidligere lyst pantegæld, servitutter og lign., hvorom henvises til ejendommens blad i tingbogen.

Fredningsnævnet for Ribe amt, den 5. december 1951.

J a s t r a p.

Indført i Dagbogen for Ret skreds Nr. 85, Varde Købstad og Land-jurisdiktion samt Øster og Vester Herreder den 6. Dec. 1951.
Lyst. Tingbog. Bd. Elgod I. Bl. Akt: Skab B. Nr. 552.

Knud Cortsen.

-0-0-0-

Genpartens rigtighed bekræftes.

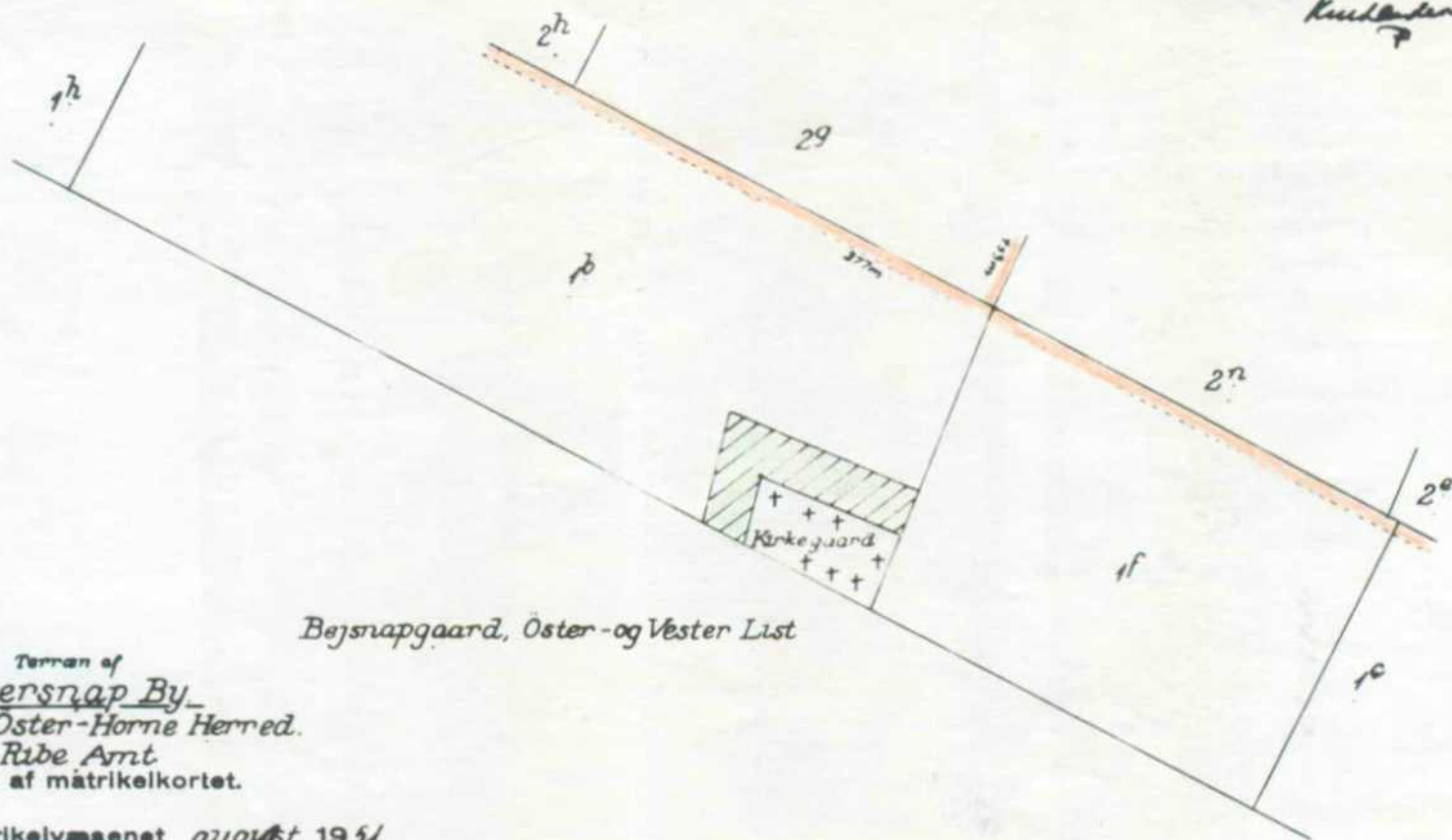
FREDNINGSNÆVNET
FOR
RIBE AMTSRAADSKREDS

3 JUN 1954

Jastrup

REG. NR. 1771 A

Forevist i Landmålings-
kontoret for Rets kreds Nr.
85. Vestsø Kolstad m. v.,
den 4/2 1951 ud Nr 3932
Kustmanden



Bøjsnapgaard, Øster- og Vester List

Terran af
Agersnap By
Ølgod Sogn, Øster-Horne Herred.
Ribe Amt
Rigtig kopi af matrikelkortet.

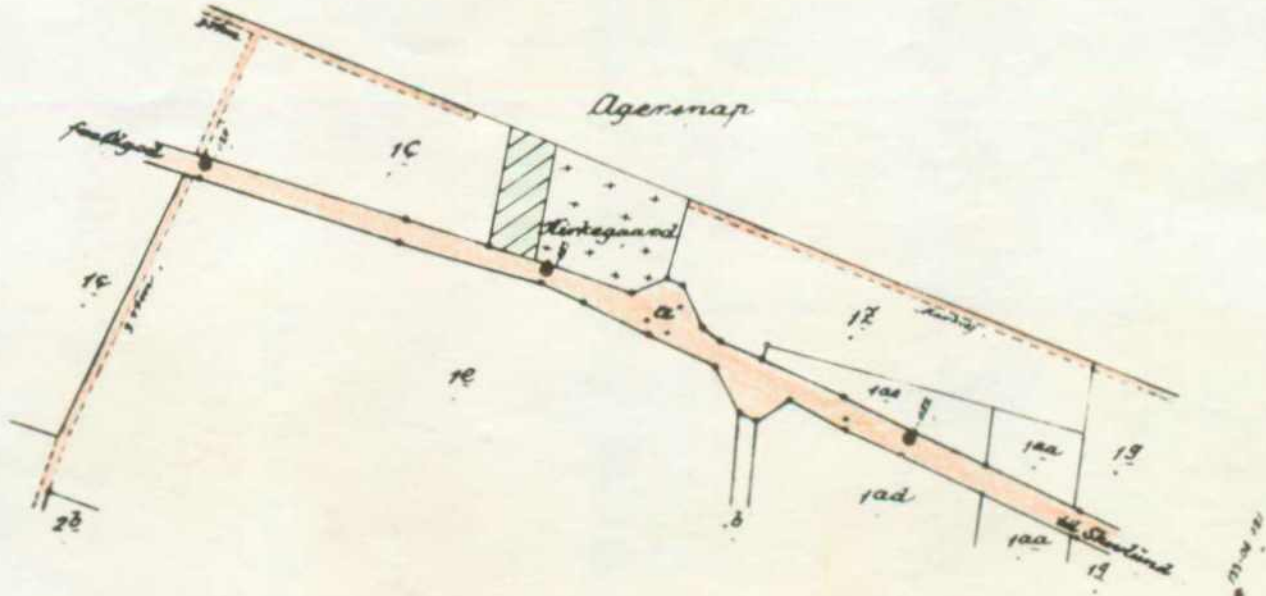
Direktoratet for Matrikelvæsenet august 1951

Handwritten signature
Elev.

Målförhold 1:4000

REG. NR. 1771 A

Følges af ... nr 85-
kom over for Kretskreds Nr.
85. Værelse K. ... m. v.
den 9/2 1957 ... Nr. 8952
Lundholm
F



Torsten af
Bejnsnapgaard m.m.
Algod. Sagen.
Peter Florens Almod.
Ribe Amt

Rigtig kopi af matrikelkortet.

Direktoratet for Matrikelvæsenet d. 1957

Handwritten signature

Målestørhed 1:1000.

1000

DISPENSATIONER>

Afgørelser – Reg. nr.: 01770.01

Dispensationer i perioden: 23-10-1997

Fredningsnævnets afgørelse
i
sagen om opførelse af
en tilbygning til kapellet
ved Bejsnap Kirke.

(J. nr. 27/1997)

Med en skrivelse af 11. august 1997 fra Ribe Amt, Natur - og planafdelingen modtog fredningsnævnet en ansøgning fra Bejsnap menighedsråd om dispensation i medfør af naturbeskyttelseslovens § 50 fra den Exner - fredning, der er tinglyst på arealerne nord, nordvest og vest for Bejsnap Kirke, til at opføre en tilbygning - velfærdsbygning - til det eksisterende kapel vest for kirken.

Fredningsnævnet har besluttet at meddele Bejsnap menighedsråd den ansøgte dispensation til byggeriets gennemførelse.

Sagens omstændigheder:

Den 6. december 1951 blev der tinglyst en deklARATION om kirkeomgivelsesfredning på ejendommene matr. nr. 1 c Bejsnap gård m.m. og matr. nr. 1 b Agersnap by, Ølgod. I fredningsdeklARATIONEN er de fredede arealer beskrevet som en bræmme på 25 meter nord, nordvest og vest for Bejsnap kirke. Fredningen af arealerne er en sædvanlig kirkeomgivelsesfredning, som har til formål at sikre udsigten til og fra kirken.

I 1996 anmodede Bejsnap Menighedsråd arkitekt Skovbo, Ølgod, om at udarbejde tegninger til en tilbygning til det eksisterende kapel på Bejsnap Kirkegård. Tilbygningen skulle rumme redskabsrum og graverfaciliteter.

Arkitekt Skovbo udarbejdede herefter tegningsmaterialet til tilbygningen.

Tegningsmaterialet blev i efteråret 1996 forelagt Ribe Stiftsøv-

Miljø- og Energiministeriet
Skov- og Naturstyrelsen

J.nr. SN 1996 - 211/9-0001 Bil.
Akt. nr. 12

rigthed til godkendelse. Stiftsøvrigheden forelagde projektet for den kongelige bygningsinspektør Niels Vium, Århus.

I en skrivelse af 17. december 1996 til stiftsøvrigheden har den kongelige bygningsinspektør blandt andet udtalt:

".....

Det fremsendte forslag til opførelse af graverfaciliteter ved Bejsnap kirke kan anbefales godkendt med følgende bemærkninger:

For at sammenbygningen skal lykkes fuldt ud, er det af stor betydning, at de anvendte materialer og detaljer følger de eksisterende i kapellet. Det gælder med hensyn til valg af facadetegning og tagsten, fuger og skiftegang m.v."

I en skrivelse af 7. januar 1997 til stiftsøvrigheden har Nationalmuseet indstillet, at forslaget til tilbygningen godkendes.

I en skrivelse af 14. januar 1997 meddelte Ribe Stiftsøvrighed Varde provsti og Bejsnap menighedsråd, at stiftet godkendte,

" at nedennævnte arbejde bringes til udførelse.

.....

Vilkår for godkendelsen: At arbejdet for så vidt angår opførelsen af graverfaciliteter udføres som ansøgt således, at materialer og detaljer vedrørende valg af facadetegning og tagsten, fuger skiftegang m.v. følger de eksisterende i kapellet....."

Arkitekt Skovbo ændrede herefter projektet i overensstemmelse med den kongelige bygningsinspektørs og stiftsøvrighedens anvisninger.

Den 13. maj 1997 ansøgte Bejsnap menighedsråd Ribe Amt, Natur og planafdelingen, om landzonetilladelse til at opføre tilbygningen

i forbindelse med kapellet, der er beliggende på et areal, som er omfattet af kirkeomgivelsesfredningen vest for Bejsnap kirke. Ansøgningen blev påtegnet af Ølgod Kommune, der anbefalede, at amtet meddelte menighedsrådet den fornødne landzonetilladelse. Med ansøgningen fulgte det reviderede tegningsmateriale. Det fremgår af dette materiale, at tilbygningen, der er projekteret til 74 m² indeholdende redskabsrum og graverfaciliteter, skal opføres af Flensborgsten på betonfundament. Taget skal tækkes med tagsten, og der skal opsættes zinktagrender og zinknedløb.

Med en skrivelse af 8. august 1997 fremsendte amtet sagen til fredningsnævnet. Det hedder i fremsendelsesskrivelsen blandt andet:

"....."

I forbindelse med sagsbehandlingen er det imidlertid konstateret, at den ansøgte tilbygning på 74 m² skal opføres på et Exner - fredet areal, hvorfor sagen hermed forelægges Fredningsnævnet med henblik på nævnets godkendelse i relation til naturbeskyttelseslovens § 50 (dispensation fra gældende fredningsbestemmelser).

Det er amtets umiddelbare vurdering, at arkitekten har bestræbt sig på at udforme tilbygningen, så den harmonerer med den eksisterende bygning og omgivelserne i det hele taget. - Amtet kan således anbefale, at nævnet meddeler dispensation til byggeriets gennemførelse i henhold til lovens § 50....."

Fredningsnævnets afgørelse:

I overensstemmelse med bestemmelserne i fredningsdeklarationen lægger fredningsnævnet til grund, at det er formålet med fredningen af Bejsnap Kirkes omgivelser at forbyde ændringer i den bestående tilstand, som kan virke skæmmende eller hindrende for udsigten til og fra kirken.

I betragtning af at den projekterede bygning skal opføres i tilknytning til det eksisterende kapel, og at den kun i begrænset omfang ændrer Bejsnap Kirkes omgivelser, samt at tilbygningen kun i ringe grad ændrer udsigten til og fra kirken, finder fredningsnævnet, at det ikke strider mod formålet med fredningen af Bejsnap Kirkes omgivelser at meddele Bejsnap menighedsråd dispensation i medfør af naturbeskyttelseslovens § 50 fra bestemmelserne i fredningsdeklarationen til at opføre tilbygningen til kapellet på de vilkår, der er angivet i det tegningsmateriale og den korrespondance, der er forelagt nævnet.

Klagevejledning:

Denne afgørelse kan senest 4 uger efter, at afgørelsen er meddelt de pågældende, indbringes for Naturklagenævnet, Frederiksborggade 15, 1360 København K, af andrageren, Ribe Stiftsøvrighed, Varde Provstiudvalg, Ribe Amtskommune, Ølgod Kommune, Danmarks Naturfredningsforening, Skov - og naturstyrelsen, lokale foreninger og andre, som har væsentlig interesse i afgørelsen.

Klage indgives til fredningsnævnet, der videresender sagen til Naturklagenævnet.

Projektet må derfor ikke påbegyndes inden klagefristens udløb.

Såfremt en klage er indgivet, må nævnets dispensation ikke udnyttes, førend afgørelsen er færdigbehandlet og stadfæstet af Naturklagenævnet.

Denne dispensation bortfalder, såfremt den ikke er udnyttet inden 3 år.


Fredningsnævnet for Ribe Amts Fredningskreds,
Esbjerg, den 23. oktober 1997.

Skov- og Naturstyrelsen

8. kontor

Haraldsgade 53

2100 København Ø.


Tage Hansen.
formand.

