

Afgørelser – Reg. nr.: 01762.00

Fredningen vedrører: Vester Hæsing Kirke

Domme

Taksationskommissionen

Naturklagenævnet

Overfredningsnævnet

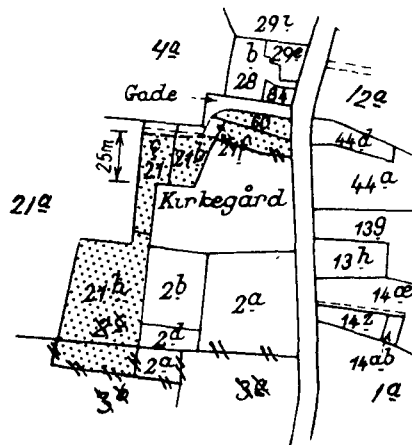
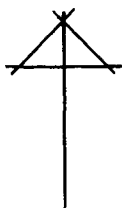
Fredningsnævnet

20-11-1951, 21-01-1952

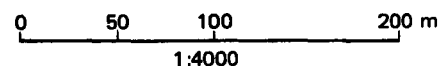
Kendelser

Deklarationer

FREDNINGSNÆVNET >



Kommune: Broby
 Ejerlav: Vester Hæsinge by
 Sogn: Vester Hæsinge



Matr. nr.	Dekl./Kendelse dato	Tinglyst dato	Bemærkninger
			For samtlige matr. nre. gælder følgende bestemmelse: Forbehold ang. genopførelse af bygninger på samme sted.
2 ^a	30/3-1953	7/4-1953	Del af 2 ^a . Tidl. 2 ^c .
21 ^b	21/1-1952	19/2-1952	Del af 21 ^b
21 ^c	21/1-1952	19/2-1952	Del af 21 ^c
21 ^h	30/3-1953	7/4-1953	Hele 21 ^h . Tidl. 2 ^c .
60	20/11-1950	27/3-1953	Hele 60
umatr. areal	20/11-1950	27/3-1953	Del af kirkegård. Tidl. 60.

20/11

Genpart.

Matr.nr. 60 af Vester Høsinge by og sogn.

Anmelder:

Fredningsnævnet
forSvendborg amtsrådskreds
Nyborg.

FREDNINGSOVERENSKOMST.

Stempel- og gebyrfri
lov nr. 140-1937.

Undertegnede husejer Hans Peter Mose, Vester Høsinge erklærer sig villig til, som ejer af matr.nr. 60 af Vester Høsinge by og sogn, at lade et areal af dette matr.nr. frede for at sikre den fri beliggenhed af Vester Høsinge kirke.

Arealet beskrives således: hele matr.nr. 60.

Fredningen har følgende omfang:

Arealerne må ikke bebygges eller beplantes med udsigtsødelæggende beplantning, ligesom der heller ikke p. arealerne må ~~anbringes~~ anbringes transformatorstationer- telefon. og telegrafmaster og lignende eller opsættes skure, udsalgssteder, isboder, vogne til beboelse eller opbevaring af redskaber eller lignende skønhedsforstyrrende genstande. Der må i det hele ikke foretages ændringer i den nu bestående tilstand, der kan virke skæmmende eller hindrende for udsigten til eller fra kirken. Hvis bygningerne på grund ejendommen skulle brænde eller blive brudt ned forpligter jeg mig til ^{kun} ikke at genopføre dem efter at have forelagt bygningstegninger og beliggenhedsplan for fredningsnævnet til godkendelse.

For fredningen kræves ingen erstatning.

Jeg er enig i, at ovenstående fredningstilbud tinglyses på min fornavnte ejendom, dog uden udgift for mig.

Påtaleberettiget er fredningsnævnet for Svendborg amtsrådskreds og menighedsrådet for Vester Høsinge.

Vester Høsinge, den 2/11 1950.

Hans P. Mose.

Idet fredningsnævnet modtager og godkender foranstående fredningstilbud, bestemmes det, at fredningen vil være at lyse på matr.nr. 60 af Vester Høsinge by og sogn.

Fredningsnævnet for Svendborg amtsrådskreds, den 20/11 1951.

Keiser-Nielsen.

Genpartens rigtighed bekræftes.

25 MTS. 1953

Fredningsnævnet

Svendborg amtsrådskreds
Nyborg

Keiser-Nielsen

Keiser-Nielsen

Keiser-Nielsen

FREDNINGSNÆVNET >

Matr. nr. 21E og 21C, Høstet
Høstet Høsting af sogn.

Anmelder:

Fredningsnævnet
for
Svendborg Amtsrådskreds
Nyborg

FREDNINGSOVERENSKOMST

Stempel- og gebyrfri,
lov nr. 140 - 1937.

Undertegnede *Krismand Hans Brandt, Høstet Høsting.*

erklærer sig villig til, som ejer af matr. nr. 21E og 21C
af *Høstet Høsting* by, *af* sogn, at lade et
areal af dette matr. nr. fiede for at sikre den fri beliggenhed af
Høstet Høsting kirke.

Arealen beskrives således: *en træmme på 25 m. fra
kirkegårtsdige.*

Fredningen har følgende omfang:

Arealerne må ikke bebygges eller beplantes med udsigtsødelæggende
beplantning, ligesom der heller ikke på arealerne må anbringes transforma-
torstationer, telefon- og telegrafmaster og lignende eller opsættes skure,
udsalgssteder, vogne til beboelse eller opbevaring af redskaber eller lig-
nende skønhedsforstyrrende genstande. Der må i det hele ikke foretages ænd-
ringer i den nu bestående tilstand, der kan virke skæmmende eller hindrende
for udsigten til eller fra kirken. Hvis bygningerne på ejendommen brænder
eller nedbrydes forbeholder jeg mig at genopføre dem på samme grund, men
vil i så fald før byggeriet påbegyndes forelægge bygningstegninger og be-
liggenhedsplan for nævnet til godkendelse.

For fredningen kræves ingen erstatning.

Jeg er enig i, at ovenstående fredningstilbud tinglyses på min fornævnte ejendom, dog uden udgift for mig.

Påtaleberettiget er fredningsnævnet for Svendborg amtsrådskreds og menighedsrådet for *Neslet Høisinge*.

Neslet Høisinge, den 3 / 11 1950.

sign. Hans Brøndt.

Idet fredningsnævnet modtager og godkender foranstående fredningstilbud bestemmes det, at fredningen vil være at lyse på matr. nr. *21 b og 21 c* af *Neslet Høisinge* by, *ko.* sogn.

~~Det fredede areal er inlignet på vedlagte kort, af hvilket en genpart bedes henlagt på akten.~~

Fredningsnævnet for Svendborg amtsrådskreds, den 21 / 11 1952.

sign. *Oliver Nilsen*

Indført i dagbogen for retskreds nr. 37, Fåborg købstad og Salling herred m. v. d. 19 februar 1952.

Lyst Tingbog: Bd Vester Høisinge Bl. 143 -44.

Anm: matr. nr. 21 c er fundet behæftet med pantegæld og servitutter.
sign. K. Dige Petersen.

20
Anmelder:
Fredningsnævnet
for
Svendborg Amtsrådskreds
Nyborg

Foranstående overenskomst udvides til at omfatte matr. nr. 2 c af Vester Høisinge by og sogn der nu sammen med matr. nr. 21 b og 21 c smtds. er besiddet af undertegnede husmand Ejnar Jacobsen, Vester Høisinge.

Vester Høisinge, den 30 marts 1953.

sign. Ejnar Jakobsen.

Indført i dagbogen for retskreds nr. 37, Fåborg købstad og Salling herred m. v. d. 7. april 1953.

Lyst tingbog: Bd. I V. Høisinge Bl. 144

Anmelder: Matr. nr. 2 c er behæftet med pantegæld og servitutter.

sign. K. Dige Petersen.

4-

Fredningsnævnet for Fyn

Albanigade 28, 5000 Odense C
Tlf. 66 11 47 12 - Telefax 66 12 97 12

Modtaget i
By- og Landskabsstyrelsen
- 2 JUNI 2010

Odense, den 1. juni 2010
Journal nr.: Frs. 2/2010


Hermed sendes genpart af nævnets skrivelse af d.d. til

Faaborg-Midtfyn kommune
Plan og Kultur
Nørregade 4
5600 Faaborg

Nævnets afgørelse kan indbringes for Naturklagenævnet, Rentemestervej 8, 2400 København NV, inden 4 uger fra modtagelsen af nærværende meddelelse. Klagen indgives skriftligt til fredningsnævnet, der videresender klagen til Naturklagenævnet.

Det er en betingelse for Naturklagenævnets behandling af Deres klage, at De indbetaler et gebyr på 500 kr. til Naturklagenævnet. Nævnet vil sende Dem en opkrævning på gebyret, når nævnet har modtaget klagen fra fredningsnævnet. Naturklagenævnet vil ikke påbegynde behandlingen af klagen, før gebyret er modtaget. Vejledning om gebyrordningen kan findes på Naturklagenævnets hjemmeside, www.nkn.dk

Gebyret tilbagebetales, hvis De får helt eller delvis medhold i Deres klage.

P.N.V.

Alice Knudsen
kontorfuldmægtig

- ✕1. By- og Landskabsstyrelsen, Haraldsgade 53, 2100 København Ø.
2. Miljøcenter Odense, C. F. Tietgens Boulevard 40, 5220 Odense SØ
3. Kommunalbestyrelsen i
4. Danmarks Naturfredningsforening, Masnedøgade 20, 2100 København Ø.
5. Danmarks Naturfredningsforenings lokalkomité, v/Nina Larsen, Lundegårdsvej 57, 5792 Årslev
6. DOF-FYN's Fredningsudvalg v/Finn Eriksen, Dybdalgårdvej 153, 5750 Ringe
7. Dansk Ornitologisk Forening, Vesterbrogade 140, 1620 København V.
8. Miljøministeriet, Skov- og Naturstyrelsen, Fyn, Sollerupvej 24, 5600 Faaborg
9. Friluftsrådet, c/o kredsformand Christian Jensen, Fuglebakken 43, 5610 Assens
10. Friluftsrådet, Scandiagade 13, 2450 København SV
11. Fyens Stift, Klingenberg 2, Postboks 1140, 5100 Odense C.

Fredningsnævnet for Fyn

Albanigade 28, 5000 Odense C
Tlf. 66 11 47 12 - Telefax 66 12 97 12
E-mail: fyn@fredningsnaevn.dk

Odense, den 1. juni 2010
Journal nr.: Frs. 2/2010

Faaborg-Midtfyn kommune
Plan og Kultur
Nørregade 4
5600 Faaborg

Opførelse af redskabsbygning på ejendommen matr. nr. 21-h Vester Hæsinge by

Ved skrivelse af 5. januar 2010 videresendte Faaborg-Midtfyn kommune en ansøgning fra C & W Arkitekter A/S om tilladelse til at opføre en redskabs- og værkstedsbygning på matr. nr. 21-h Vester Hæsinge by, Vester Hæsinge.

Det pågældende matr. nr. er udstykket af matr. nr. 21-c i 1960. En del af matr. nr. 21-c, herunder hele arealet som blev udstykket som 21-h, blev fredet ved fredningsoverenskomst af 21. januar 1952, hvor arealet blev fredet for at sikre den fri beliggenhed af Vester Hæsinge kirke. Det fremgår af fredningen, at arealerne ikke må bebygges. Det fremgår endvidere, at der i det hele ikke må foretages ændringer i den nu bestående tilstand, der kan virke skæmmende eller hindrende for udsigten til eller fra kirken.

Det er oplyst, at det ønskede redskabsskur vil have en størrelse på ca. 50 m² og med en højde på 3,85 meter. Bygningen bliver beklædt med træ.

Faaborg-Midtfyn kommune har ikke kunnet anbefale det ansøgte, idet de begrundet dette med, at byggeriet vil have en væsentlig virkning på udsigten til og fra kirken. Kommunen foreslår, at det vil være mere hensigtsmæssigt, at der etableres en redskabsbygning i forbindelse med eksisterende bebyggelse, f.eks. på matr. nr. 60.

Fyens Stift har en skrivelse af 15. marts 2010 bl.a. udtalt:

"

I den anledning skal Stiftsøvrigheden oplyse, at det omhandlede projekt er behandlet af de kirkelige myndigheder (menighedsrådet, provstiudvalget og Stiftsøvrigheden) i henhold til den kirkelige lovgivning, dvs. lom om folkekirkens kirkebygninger og kirkegårde, LBK nr. 77 af 02/02/2009 og bekendtgørelse om folkekirkens kirkebygninger og kirkegårde, BEK nr. 1238 af 22/10/2007.

Projektet, herunder den valgte placering af redskabsbygning, er således godkendt af Stiftsøvrigheden efter høring af Stiftets kirkegårdskonsulent, kgl. bygningsinspektør og Nationalmuseet. Projektbeskrivelse af 9. oktober 2008 med tidligere konsulentudtalelse samt Stiftsøvrighedens afgørelse af 4. januar 2010 med tilhørende konsulentekklæringer vedlægges til orientering.

På dette grundlag finder Stiftsøvrigheden, at de forskellige hensyn, som i henhold til den kirkelige lovgivning skal varetages i forbindelse med byggeri og anlægsarbejde på kirkegårde, er tilgodeset.

Den folkekirkelige konsulentordning er med til at sikre, at alle relevante hensyn i en sag, så som fx landskabelige, arkitektoniske, arkæologiske, antikvariske, tekniske, arbejdsmiljømæssige, æstetiske og kulturhistoriske hensyn inddrages i sagsbehandlingen, således at der "ikke sker en forringelse af de kulturværdier, der er knyttet til kirkebygninger og kirkegårde", jf. lovens formålsparagraf, § 1, pkt. 3.

På baggrund heraf skal Stiftsøvrigheden på vegne af de kirkelige myndigheder indstille, at Fredningsnævnet meddeler dispensation fra fredningsdeklarationens bestemmelser.

..... "

Der har været foretaget besigtigelse den 24. marts 2010. Under besigtigelsen besigtigede man dels det areal, hvor menighedsrådet ønsker redskabshuset opført på, dels det sted, hvor Faaborg-Midtfyn kommune anbefaler, at skuret opføres. Faaborg-Midtfyn kommune fastholdt sin indstilling. Repræsentanterne fra de kirkelige myndigheder anbefalede den ønskede placering og oplyste, at kirken ønsker at anvende matr. nr. 60-h til parkering, og at de synes, det ville være synd for kirken, hvis der lå en "simpel bygning" på denne grund. De fandt ikke, at det ansøgte tager ind- og udsigt fra kirken.

Danmarks Naturfredningsforening støttede ansøgningen.

Afgørelse

Fredningsnævnet lægger til grund, at der er tale om en naturlig og nødvendig bygning i forbindelse med kirkedrift. Fredningsnævnet finder, at den ønskede placering ikke vil have væsentlig indvirkning på ind- og udsigt til og fra kirken, bl.a. på grund af den allerede etablerede bevoksning, og at den ønskede placering er længst væk fra offentlige veje. Den ønskede placering ligger en del lavere end kirken. Idet bygningen således ikke vil tage ind- og udsigt fra kirken, da byggeriet ikke i sig selv er skæmmende, og da en placering på matr. nr. 60, der også er fredet, ikke findes mere hensigtsmæssig, finder et enigt fredningsnævn, at der kan meddeles tilladelse til det ansøgte.

Fredningsnævnets afgørelse er truffet i medfør af naturbeskyttelseslovens § 50, stk. 1.

Nævnets afgørelse kan i medfør af naturbeskyttelseslovens § 78, stk. 3, indbringes for Naturklagenævnet af de i samme lovs § 86 nævnte klageberettigede. Klagen indgives skriftligt til fredningsnævnet, der videresender klagen til Naturklagenævnet, jf. naturbeskyttelseslovens § 87, stk. 2.

Klagefristen er 4 uger fra den dag, afgørelsen er meddelt den klageberettigede.

Tilladelsen må ikke udnyttes, før ovennævnte frist er udløbet.

Tilladelsen bortfalder, såfremt den ikke er udnyttet inden 3 år efter, den er meddelt.


Jørgen Petersen