

**Afgørelser – Reg. nr.: 01761.00**

**Fredningen vedrører: Vile Kirke**

**Domme**

**Taksationskommissionen**

**Naturklagenævnet**

**Overfredningsnævnet**

**Fredningsnævnet**

**20-11-1951**

**Kendelser**

**Deklarationer**

FREDNINGSNÆVNET>

Justitsministeriets genpartpapir. Til skøder, skadesløsbreve, kvitteringer til udslettelse og andre påtegninger m. m. (vedr. fast ejendom).

Mtr. nr., ejerlav, sogn: **6a Vile by og sogn**  
(i København kvarter)  
eller (i de sønderjydske landsdele) bd. og bl. i tingbogen, art. nr., ejerlav, sogn.

Akt: Skab nr.  
(udfyldes af dommerkontoret)

Købers } bopæl:  
Kreditors }

Fremlagt i Fredningsnævnet for Viborg  
amtsrådsreds den 28.12.1951.

Anmelderens navn og bopæl (kontor):

Gade og hus nr.: **Otto Kierboe.**  
(hvor sådant findes)

Fredningsnævnet for  
Viborg amtsrådsreds.

Stempel- og gebyrfri i  
h. t. lov 140/37.

Stempel: kr. øre.

## Deklaration.

Undertegnede, der er ejer af matr. nr. **6a**

af **Vile** by og sogn,  
erklærer herved, at jeg af hensyn til **Vile** kirkes frie beliggenhed overfor fredningsnævnet for Viborg amtsrådsreds er indgået på, at der på den nedenfor nærmere beskrevne del af min ejendom ikke må ske nogen bebyggelse, varigt eller midlertidigt, eller foretages nogen beplantning eller andet, der nu kan eller senere kan virke skæmmende eller hæmmende for udsigten til eller fra kirken eller kirkegården.

Den del af min ejendom, som den fornævnte bestemmelse angår, begrænses med af kirkegårdsdiget og iøvrigt af

**hulvejen mod øst til det sydvestlige skel af 6f, derefter af en linie, der følger det vestlige skel af 6f til det vestlige hjørne af samme og derefter mod nord i en afstand fra kirkegårdsdiget af 30 m parallel med dette til den rammer den nordlige grænse af det fredede areal, der udgår fra byvejen 60 m fra kirkegårdens vestlige hjørne vinkelret på vejen mod øst. Endvidere fredes et areal af 6a, der begrænses af m. rkvejen mod vest og en linie udgående mod nord fra denne 50 m fra det vestre kirkedige parallel med dette, indtil den rammer forlængelsen af den fornævnte linie, der mod nord begrænser det fredede areal øst for byvejen alt**

således, som det fremgår af det deklARATIONEN vedhæftede kort.

Påtaleberettiget med hensyn til den pålagte bestemmelse, der kan tinglyses på min ejendom, er fredningsnævnet for Viborg amtsrådsreds samt menighedsrådet for

For fredningen kræver jeg ingen erstatning.

**Vile sogn, hver for sig.**

**Vile**, den **14. novbr.** 1951.

**Henry Laurson.**

Til vitterlighed:

**Harald Hansen**  
sognepræst

**A. Johs. Hansen**  
provst.

Fredningsnævnet for Viborg amtsrådsreds modtager foranstående fredningstilbud, der vil være at tinglyse på den forannævnte ejendom.

FREDNINGSNÆVNET FOR VIBORG AMTSRÅDSKREDS.

Viborg, den 20. novbr. 1951.

Otto Kierboe. V. Rasmussen. Erling Østergård.

Tinglyst i retskreds nr. 77, Skive købstad m.v.,  
den 7.1.1952.


.....

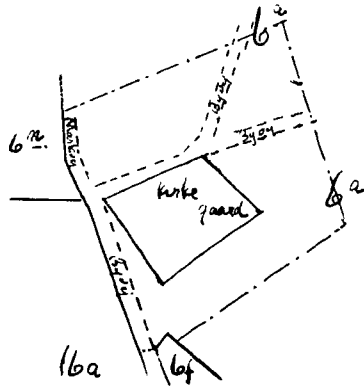

Tage Andersen  
kst.

Genpartens rigtighed bekræftes.  
Fredningsnævnet for Viborg amtsrådsreds,

der

-1.007.1952





Uile By og Sogn  
attesteres herved.  
1957

P. Nielsen Sels

Terræn af  
Uile By,  
Uile Sogn

lydig kopi af Malikelkortet  
Jan 1947

Justitsministeriets genpartpapir. Til skøder, skadesløsbreve, kvitteringer til udslettelse og andre påtegninger m. m. (vedr. fast ejendom).

Mtr. nr., ejerlav, sogn:  
(i København kvarter)  
eller (i de sønderjydske landsdele) bd. og bl. i tingbogen, art. nr., ejerlav, sogn.

Akt: Skab nr.  
(udfyldes af dommerkontoret)

16a mfl. Vile by og sogn  
Købers } bopæl:  
Kreditors }

Fremlagt i Fredningsnævnet for Viborg  
amtsrådskreds den 28.12.1951.  
Gade og hus nr.: Otto Kierboe.  
(hvor sådant findes)

Anmelderens navn og bopæl (kontor):

Fredningsnævnet for  
Viborg amtsrådskreds.

Stempel- og gebyrfri i  
h. t. lov 140/37.

Stempel: kr. øre.

## Deklaration.

Undertegnede, der er ejer af matr. nr. 16a og 6a

af Vile by og sogn,  
erklærer herved, at jeg af hensyn til Vile kirkes frie beliggenhed overfor fredningsnævnet for Viborg amtsrådskreds er indgået på, at der på den nedenfor nærmere beskrevne del af min ejendom ikke må ske nogen bebyggelse, varigt eller midlertidigt, eller foretages nogen beplantning eller andet, der nu kan eller senere kan virke skæmmende eller hæmmende for udsigten til eller fra kirken eller kirkegården.

Den del af min ejendom, som den fornævnte bestemmelse angår, begrænses mod af kirkegårdsdiget og iøvrigt af er et areal af 16a, der begrænses af skellet

mod nord, mod vest og mod 16d samt en linie, der fra det østlige hjørne af kirkegården fører mod syd over 16a parallel med det vestlige skel.

Endvidere et areal af 6a, der begrænses af markvejen mod vest, byvejen mod syd og en linie, der udgår fra markvejen 50 m mod vest til det nordvestlige hjørne af 16d,

### Fredr

således, som det fremgår af det deklARATIONEN vedhæftede kort.

Påtaleberettiget med hensyn til den pålagte bestemmelse, der kan tinglyses på min ejendom, er fredningsnævnet for Viborg amtsrådskreds samt menighedsrådet for Vile sogn, hver for sig.

For fredningen kræver jeg ingen erstatning.

Fredningen skal ikke være til hinder for, at ejeren af 16a opferer et hus på dette til eget brug.

Vile den 14. novbr. 1951.

Jens Nygård Eriksen.

Til vitterlighed:

Harald Hansen  
sognepræst

A. Johs. Hansen  
provst.

Fredningsnævnet for Viborg amtsrådsreds modtager foranstående fredningstilbud, der vil være at tinglyse på den forannævnte ejendom.

FREDNINGSNÆVNET FOR VIBORG AMTSRÅDSREDS.

Viborg, den **20. november** 1951.

**Otto Kierboe. V. Rasmussen. Erling Østergård.**


**Tinglyst i retskreds nr. 77, Skive købstad n.v.  
den 7. jan. 1952.**

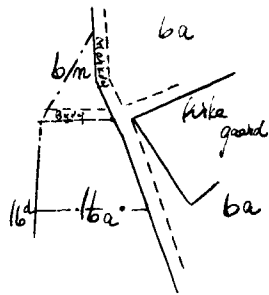

.....

**Tage Andersen  
 kat.**

Genpartens rigtighed bekræftes.  
Fredningsnævnet for Viborg amtsrådsreds,

-1. OCT. 1952





det originale kort vedrørende grundtomten

og b.m. Ulla  
L. Hansen

attestens nummer

J. Nielsen, Tekst

Tellen af  
Ulla by  
Ulla regu

rigtig kopi af matrikelkortet  
Jan 1951.

Jusministeriets genpartikalkuleret kort.