

Afgørelser – Reg. nr.: 01754.00

Fredningen vedrører: Øster Egesborg Kirke

Domme

Taksationskommissionen

Naturklagenævnet

Overfredningsnævnet

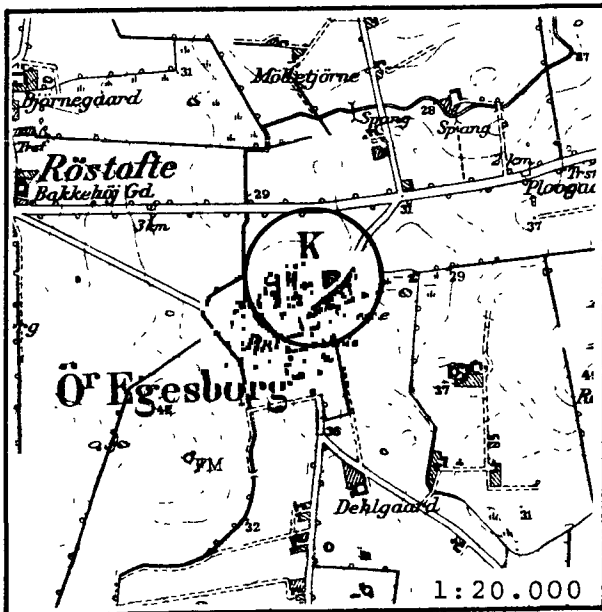
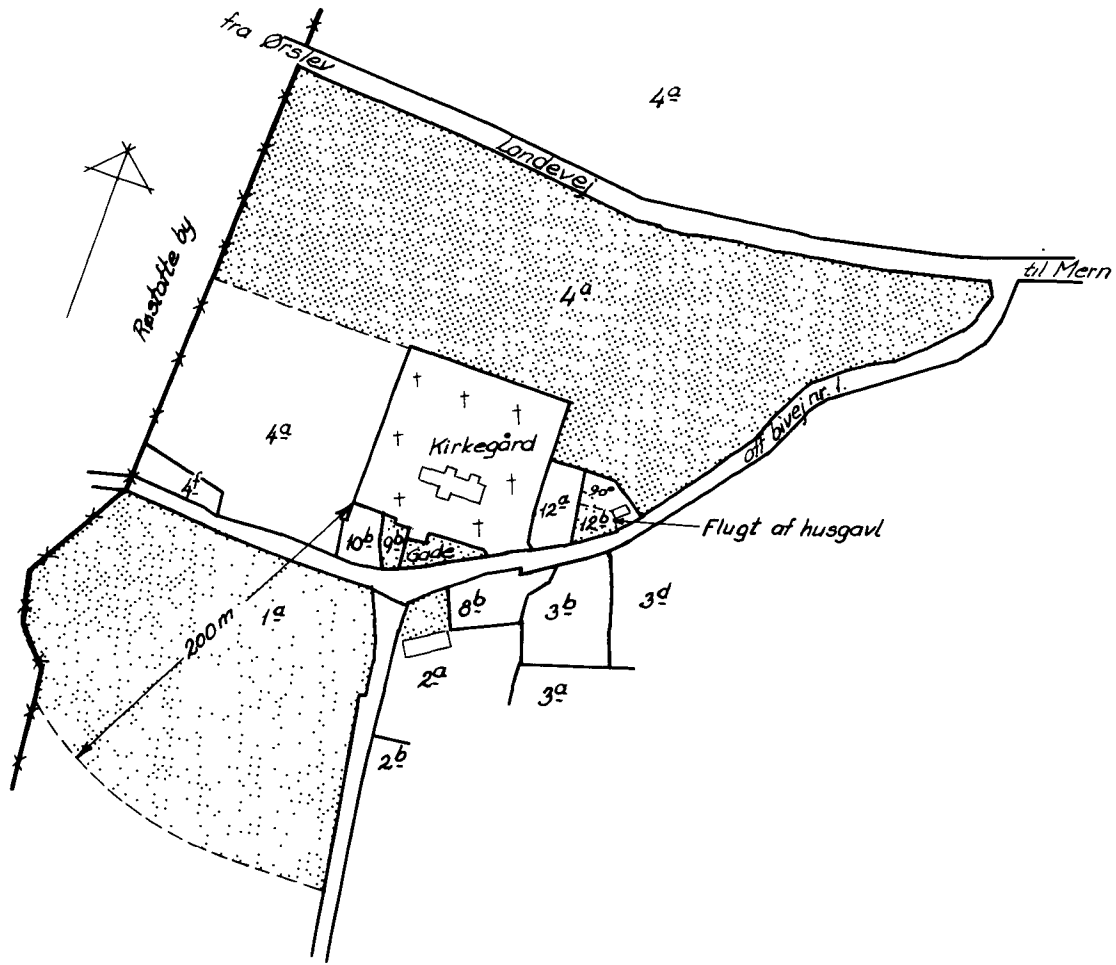
Fredningsnævnet

02-11-1951, 18-10-1952,
24-10-1952, 30-12-1952

Kendelser

Deklarationer

FREDNINGSNÆVNET >



Kommune: Langebæk 361
 Ejerlav : Øster-Egesborg By
 Sogn : Øster-Egesborg

Matr. nr.	Deki./Kendelse dato	Tinglyst dato
1 a	29/05-1954	26/10-1954
2 a	27/12-1952	24/01-1953
4 a	30/09-1952	21/10-1952
9 b	30/09-1952	25/10-1952
12 b	6/12-1952	31/12-1952
Gade	30/12-1953	9/07-1954

Matr. nr. 4a Øster Egesborg Afskrift.
by og sogn.

Stempelfri i h. t. § 33
i lov nr. 140 7/5-1937.

REG. NR. 1754
Fredningstilbud.

Anmelder: Naturfredningsnæv-
net for Præstø
amtsrådsreds.

Undertegnede gårdejer Knud Plougmann Nielsen
tilbyder herved som ejer af matr. nr. 4a

af Øster Egesborg by og sogn,
at lade nedennævnte areal af ovennævnte matr. nr. frede.

Arealerne beskrives således: Et bælte af \approx 50 meters bredde nord og øst
for Øster Egesborg kirkegård og grænsende op til dennes skel.

Fredningen har følgende omfang:

Arealerne må ikke bebygges eller beplantes med højstammede træer, og der må ikke på
arealerne graves grus eller anbringes transformatorstationer, telefon- og telegrafmaster o. lign.,
skure, udsalgssteder, isboder, beboelsvogne og efter nævnets opfattelse skønhedsforstyrrende
genstande.

Jeg forbeholder mig dog ret til at der på det fredede areal må plantes
dværgfrugttræer og højere frugttræer.

For fredningen kræver jeg ingen erstatning.

Jeg er indforstået med, at ovenstaaende fredningstilbud tinglyses på min ejendom matr. nr.

4a af Øster Egesborg by og sogn,

idet fredningen ^{også} er gældende ~~også~~ for efterfølgende ejere af ejendommen, dog uden udgift for
mig.

Påtaleberettiget i henhold til foranstående er fredningsnævnet for Præstø amtsrådsreds og
Øster Egesborg menighedsråd hver for sig.

Øster Egesborg, den 2 / 11 195 2

Tiltrædes som ejer. I februar 1952.

Vilhelmine Marie Nielsen.

Knud Plougmann Nielsen.

Fredningstilbudet modtages og godkendes.

Fredningsnævnet for Præstø amtsrådsreds, den 2 / 11 195 1

Hay-Schmidt.

Johs. Kristoffersen.

K. Knuth,

Naturfr. N. Pr. A. J. Nr. 33/1950.

Indført i dagbogen for retskreds nr. 22, Vordingborg købstad og søndre Birk, den 14. november 1951.

Afvist fra tingbogen, da fru Vilhelmine Nielsen står som ejer af ejendommen.

L. Levinsen.

Indført i dagbogen for retskreds nr. 22, Vordingborg købstad og søndre Birk, den 21. februar 1952.

Tinglyst. Bd. Øster Egesborg. Bl. 57 Akt. F. 637.

Anm.: På ejendommen hviler følgende hæftelser:

- 1) Ptb. til landcredittkassen 9.000,-
- 2) - til Øster Egesborg sogns sparekasse 25.000,-
- 3) ifl. arvefæstekontrakt og skøde l. 28/1 96 er betinget:
 - a) hegns og skelsansvar overfor naboerne.
 - b) jagtretten er forbeholdt for ejerens besiddelsestid Fideikommisbesidderen m. betjente har ret til at færdes på nr. 4a med gevær og hunde.
 - c) bankaktieretten er ejendommen uvedkommende.
- 4) Dekl. l. 24/11 24 ang. byggelinie.
- 5) 2. do. l. 8/5 1935 ang. do.

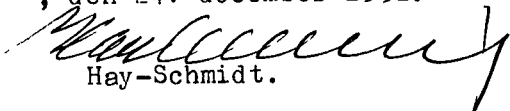
L. Levinsen.

Afgift: § 14^{II}: 2 kr.

Afskriftens rigtighed bekræftes.

Naturfredningsnævnet for
Præste Amtsraadsreds.

, den 24. december 1952.


Hay-Schmidt.

FREDNINGSNÆVNET >

Matr. nr. 4a Øster Egesborg
by og sogn.

Afskrift.

REG. NR. 1754

Fredningstilbud.

Stempelfri i h. t. § 33
i lov nr. 140 7/5-1937.

Undertegnede fru Vilhelmine Marie Nielsen
tilbyder herved som ejer af matr. nr. 4a

af Øster Egesborg by og sogn,
at lade nedennævnte areal af ovennævnte matr. nr. frede.

Arealerne beskrives således: Den del af ejendommen der ligger mellem
a) Mern-Ørslev ~~h~~ vejen mod nord b) vandløbet, der ligger ved par-
cellens vestlige skel c) Mern-Øster Egesborg vejen, skellet mod matr.
nr. 12b, 12a, Øster ~~h~~ Egesborg kirkegårds nordre mur og en linie
fortsat mod vest til det under b) nævnte vandløb i forlængelse af
kirkegårdsmuren.

Fredningen har følgende omfang:

Arealerne må ikke bebygges eller beplantes med højstammede træer, og der må ikke på
arealerne graves grus eller anbringes transformatorstationer, telefon- og telegrafmaster o. lign.,
skure, udsalgssteder, isboder, beboelsesvogne og efter nævnets opfattelse skønhedsforstyrrende
genstande.

Jeg forbeholder mig dog ret til at der på det fredede areal må plantes
dværgfrugttræer og højere frugttræer, og at der må foretages bebyg-
gelse langs vejen Mern- Øster-Egesborg.

For fredningen kræver jeg ingen erstatning.

Jeg er indforstået med, at ovenstaaende fredningstilbud tinglyses på min ejendom matr. nr.
4a af Øster Egesborg by og sogn,

idet fredningen er gældende også for efterfølgende ejere af ejendommen, dog uden udgift for
mig.

Påtaleberettiget i henhold til foranstående er fredningsnævnet for Præstø amtsrådskreds og
Øster Egesborg menighedsråd hver for sig.

Øster Egesborg, den 30 /9 1952.

Vilhelmine Marie Nielsen.

Fredningstilbudet modtages og godkendes.

Fredningsnævnet for Præstø amtsrådskreds, den 18 /10 1952

Hay-Schmidt.

Johs. Kristoffersen.

Indført i dagbogen for retskreds nr. 22, Vordingberg købstad og
søndre Birk, den 21. oktober 1952.
Tinglyst. Bd. Øster Egexborg Bl. 57 Akt. F 637

Anm.: Forud er lyst bestemmelser om hegn- og skels-
ansvar overfor naboerne, jagtretten, 2x 2 bygge-
liniedeclarationer og et tidligere fredningstil-
bud. Endvidere hæfter ejendommen for pantegæld
lyst for 9.000 kr. og 25.000 kr.

L. Levinsen.

Afgift: § 14^{II}: 2 kr.

Afskriftens rigtighed bekræftes.

NATURFUGLEHISTORISK
Præste Amtsraads-kreds.

, den 6. november 1952.

M. Schmidt
Hay-Schmidt.

FREDNINGSNÆVNET >

Matr. nr. 9b Øster Egeborg
by og sogn.

Fredningstilbud.

Stempelfri i h. t. § 33
i lov nr. 140 7/5-1937.

Undertegnede Helga Hansen
tilbyder herved som ejer af matr. nr. 9b

af Øster Egeborg by og Øster Egeborg sogn,
at lade nedennævnte areal af ovennævnte matr. nr. frede.

Arealerne beskrives således: en domæn i sin helhed.

Fredningen har følgende omfang:

~~Arealene må ikke bebygges eller benyttes med kbstan med andre arealer og må ikke
bruges til andre formål end de i dette tilbud nævnte. Der må ikke påføres
skilte, reklamer, kirkotter, beboelse og andre bygninger og andre
genstande.~~

~~Jeg forbeholder mig ret til at~~

På ejendommen må ikke drives nogen virksomhed som ved røg, støj, ilde
lugt eller på anden lignende måde kan virke generende for Øster Ege-
borg kirke og kirkegård.

For fredningen kræver jeg ingen erstatning.

Jeg er indforstået med, at ovenstaaende fredningstilbud tinglyses på min ejendom matr. nr.
9b af Øster Egeborg by og Øster Egeborg sogn,

idet fredningen er gældende også for efterfølgende ejere af ejendommen, dog uden udgift for
mig.

Påtaleberettiget i henhold til foranstående er fredningsnævnet for Præstø amtsrådsreds og
Øster Egeborg menighedsråd hver for sig.

Øster Egeborg, den 30 / 9 / 1952

Helga Hansen.

Fredningstilbudet modtages og godkendes.

Fredningsnævnet for Præstø amtsrådsreds, den 24 / 10 / 1952.

Hay-Schmidt.

Johs. Kristoffersen.

Indført i dagbogen for retskreds nr. 22, Vordingborg købstad og søndre
Birk, den 25. oktober 1952.

xix Tinglyst. Bd. 9. Egesborg Bl. 67 Akt. G 661.

Anm.: 1) 18/5 1935 1. deklARATION angående bygge-
linie.

2) 14/6 1948 1. pantebrev til Øster Egesborg
sogne Låne- og Sparekasse: 7.600 kr.

Afgift: § 14^{II}: 2 kr.

L. Levinsen.

Afskriftens rigtighed bekræftes.

Naturfredningsnævnet for
Præste Amtsrådsreds, den 12 november 1952.

Hay-Schmidt
Hay-Schmidt.

FREDNINGSNÆVNET>

Matr. nr. 12b Øster Egesborg
by og sogn.

Ansøder: Naturfredningsnævnet for
Præste amtserådskreds.

Stempelfri i h.t. § 33 i lov nr.
1407/5 1937.

F r e d n i n g s t i l b u d .

I anledning af, at undertegnede ønsker at den 29/11 1952 på nedennævnte ejendom tinglyst fredningstilbud ophævet tilbyder jeg herved som ejer af matr. nr. 12b Øster Egesborg by og sogn, at lade nedennævnte areal af ovennævnte matr. nr. frede.

Arealet beskrives således:

Den del af matr. nr. 12b, som er begrænset af a) mod nord en ret linie fra det nordvestlige hjørne af det nuværende beboelseshus og vinkelret på og til skellet mod matr. nr. 12a, b) mod vest skellet mod matr. nr. 12a, c) mod syd sognevejen, d) mod øst den vestlige gavl af det nuværende beboelseshus og en ret linie i forlængelse heraf mod og til sognevejen.

Fredningen har følgende omfang:

Arealet må ikke bebygges eller beplantes med højstammede træer, og der må ikke på arealet graves grus eller anbringes transformatorstationer, telefon- og telegrafmaster o. lign., skure, udsalgssteder, isboder, beboelseskøretøjer og efter nævnets opfattelse skønhedsforstyrrende genstande.

For fredningen kræver jeg ingen erstatning.

Jeg er indforstået med, at ovenstående fredningstilbud tinglyses på min ejendom matr. nr. 12b Øster Egesborg by og sogn, idet fredningen er gældende også for efterfølgende ejere af ejendommen, dog uden udgift for mig.

Påtaleberettiget i henhold til foranstående er fredningsnævnet for Præste amtserådskreds og Øster Egesborg menighedsråd hver for sig.

Øster Egesborg, den 6. december 1952.

Louise Hansen.

Deklarationen modtages og godkendes.

Naturfredningsnævnet for
Præste amtserådskreds, den 30/12 1952.

Hay-Schmidt.

Højs. Kristoffersen.

Indført i dagbogen for retskreds nr. 22, Vordingborg købstad og søndre Birk,
den 31. december 1952.

Tinglyst.- Bd. Ø. Egesborg. Bl. 82 Akt. F 149.

Anm.: Forud er på ejendommen lyst:

- 1) 8/5 1935 deklaration angående byggelinie.
- 2) 4/11 1938 pantebrev til Østifternes Kreditforening 5.000 kr.
- 3) 29/11 1950 fredningstilbud.

L. Levinsen,

Afgift: § 14^{II}: 2 kr.

Afskriftens rigtighed bekræftes.

Naturforvaltningsnævnet for
Prost. Amtskommune.

, den 13. april 1953.

Hay-Schmidt
Hay-Schmidt.

FREDNINGSNÆVNET>

by og sogn.

Fredningstilbud.

2/11-53

Undertegnede sogneråd for Øster Lgesborg kommune
tilbyder herved som ejer af matr. nr. 2a

af Øster Lgesborg by og sogn,
at lade nedennævnte areal af ovennævnte matr. nr. frede.

Arealerne beskrives således: Den del af ejendommen, der ligger nord
for den nuværende rejsostald og som for tiden benyttes til parke-
ring, plads for kirken.

Fredningen har følgende omfang:

Arealerne må ikke bebygges eller beplantes med højstammede træer, og der må ikke
på arealerne graves grus eller anbringes transformatorstationer, telefon- og telegrafmaster
o. lign., skure, udsalgssteder, isboder, beboelsesvogne og efter nævnets opfattelse skønheds-
forstyrrende genstande.

~~Jeg forbeholder mig dog~~

sognerådet For fredningen kræver jeg ingen erstatning.
Jeg er indforstået med, at ovenstående fredningstilbud tinglyses på min ejendom men
matr. nr. 2a af Øster Lgesborg by og sogn,

idet fredningen er gældende også for efterfølgende ejere af ejendommen, dog uden udgift
for mig. sognerådet, dog med forbehold af Præste amteråds godkendelse

Påtaleberettiget i henhold til foranstående er fredningsnævnet for Præste amtsråds-
kreds og Øster Lgesborg menighedsråd hver for sig.

Øster Lgesborg, den 27 / 12 1952

Øster Lgesborg kommune
pr. Mern.

Gern. Johansen.

~~Fredningstilbudet modtages og godkendes.~~

~~Fredningsnævnet for Præste amtsråds-kreds, den 1953~~

Godkendes.

Præste amteråd, den 2. januar 1953.

Wechselmann.

Deklarationen modtages og godkendes.

Naturfredningsnævnet for
Præste amtsrådekreds, den 23. januar 1953.

Hay-Schmidt.

Johs. Aristoffersen.

Indført i dagbogen for retskreds nr. 22, Vordingborg købstad og
søndre birk, den 24. januar 1953.

Tinglyst. - Bd. J. Aagesborg. Bl. 54 Akt. H 335.

Anm.: Forud er lyst deklaration angående byggeplan.


L. Levinsen.

Afgirt: § 14^{II}: 2 kr.

Afskriftens rigtighed bekræftes.

Naturfredningsnævnet, den 28. januar 1953.

Præste Amtsrådekreds


Hay-Schmidt.

FREDNINGSNÆVNET >

A F S K R I F T.

Matr. nr.: Gadejordsareal under ejerlauget
Øster-Egesborg by og sogn

Anmelder:

Stempelfri i h. t. § 33
i lov nr. 140 7/5-1937.

Naturfredningsnævnet for
Præstø amtsraads-kreds.
Dommerkontoret i Store-Heddinge

K E N D T A L

afgivet den 30. dec. 1953.

angående fredning af gadejord ved Øster-Egesborg kirke.

Ved Øster-Egesborg kirke er beliggende et gadejordsareal under ejerlauget Øster-Egesborg by og sogn, hvilket gadejordsareal er vist på et kort, som er udfærdiget af landinspektør Olivarius Hansen af Vordingborg, og som vedhæftes nærværende kendelse.

Gadejorden begæres fredet således:

Der må ikke på arealet foretages bebyggelse - herunder anbringelse af skure, boder, transformatorstationer, master og lignende - og gravning af grus, hvorved beplantning, som ikke i væsentlig grad er til hinder for udsigten til og fra Øster-Egesborg kirke og kirkegård, ^{og bibeholdelse af de nu eksisterende} og anbringelse af de for Øster-Egesborg kirkes brug fornødne master ~~sk foretages~~. ^{tillades.} Påtale retten har naturfredningsnævnet for Præstø amtsraads-kreds og Øster-Egesborg menighedsråd.

Den 30. dec. 1953 har fredningsnævnet afholdt møde ved Øster-Egesborg kirke, hvortil indkaldelse er sket ved bekendtgørelse i Statstidende nr. 215 for den 14. dec., i Vordingborg Dagblad nr. 292 for den 12. dec., og i Vordingborg Social-Demokrat nr. 290 for den 12. dec., hvorhos sognepræsten, sognerådet og amtet

er særskilt indkaldte.

Med fredningen er ikke fremsat indsigelse.

Det bemærkes, at Peter-Lyngsborg kirke med nærmeste omgivelser skønnes at udgøre et område af den i lov om naturfredning nr. 140 af 7/5 1937 § 1, i begyndelsen, omhandlede art, og at de øvrige kirken nærmest omliggende arealer i væsentligt omfang er fredede ved donationer, udstætte af de pågældende lodsejere samt at fredningen af fornævnte gadejordsareal som et led i fredningen af kirken og omgivelser skønnes at være af væsentlig betydning til sikring af udbygtes til og fra Peter-Lyngsborg kirke og kirkegård, vil det for den omhandlede gadejordsareal i henhold til nævnte lovs § 1 og 13 være at frede som foran anført.

Efter omstændighederne vil der ikke være at betale erstatning for fredningen.

I h i b e s t e m m e l s e

Det ovenomhandlede gadejordsareal ved Peter-Lyngsborg kirke bør fredes som foran anført.

Ray-Schmidt,

John Kristoffersen.

ds.

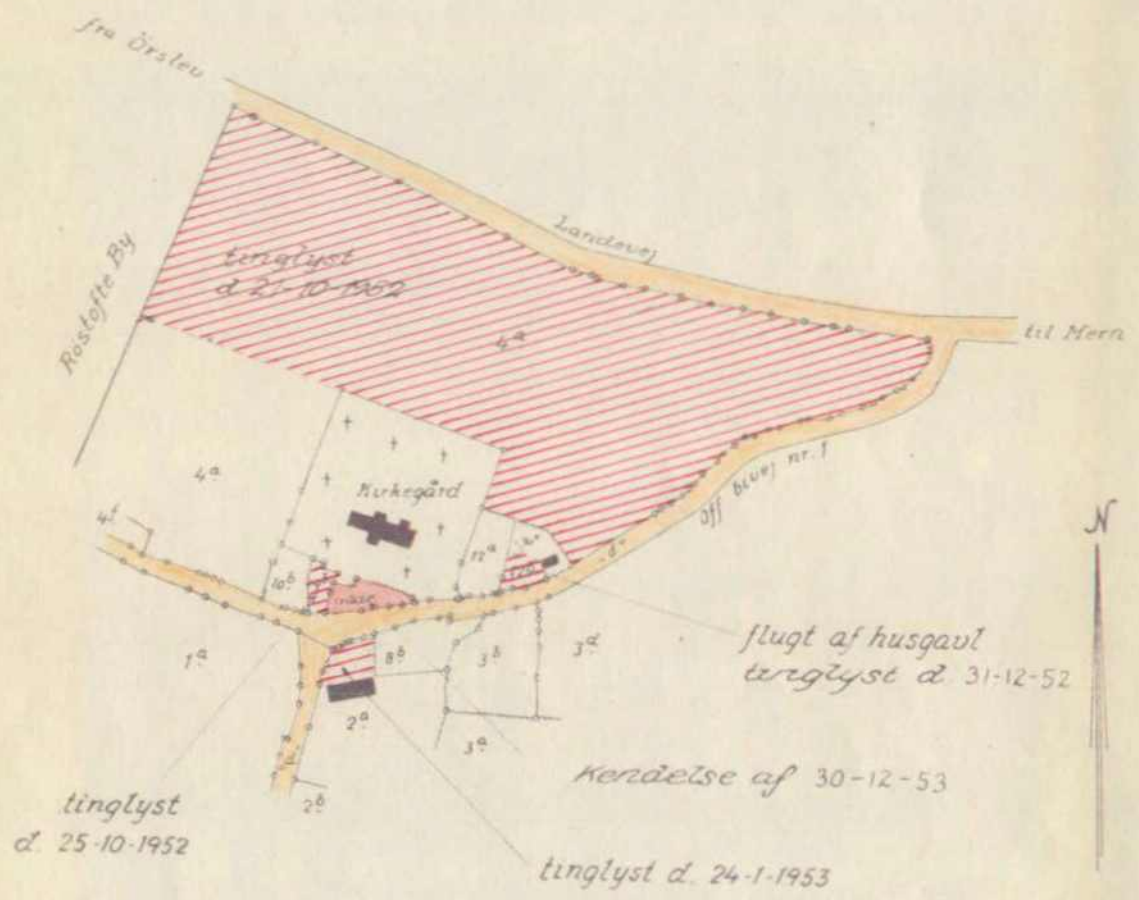
K. Knuth.

Afskriftens rigtighed bekræftes.

Naturfredningsnævnet for den 1. oktober 1954.
Præstø Amtsrådskreds

Ray-Schmidt.

Servitutgrænserne kan kun fastsættes på stedet ud fra de herpå angivne skel, veje m.v. samt angivne mål i forhold hertil, men ikke ved mål optaget på kortet.



Det med rød farve angivne gadejordsareal er fredet ved kendelse af 30-12-1953

1:84000
Terræn ved
Öster-Egesborg Kirke
Præstø Amt.

De med rødt skraverede arealer er servitutbelagt (kirkefredning ved deklaration).

Udfærdiget i december 1953 på grundlag

af genpart af no. 1116 genpart af det originale kort vedrørende ejendommen

Justitieministeriets genpartskartier nr. 1. Til ko

fl. Öster-Egesborg By attesteres herved.

borg d. 30 december 1953

Taan

DISPENSATIONER>

Afgørelser – Reg. nr.: 01754.00

Dispensationer i perioden: 10-05-2006

11 MAJ 2006

FREDNINGSNÆVNET I STORSTRØMS AMT
Kirketorvet 16
4760 Vordingborg
Tlf. 55 361726
Telefax 55 361710

SCANNET

UDSKRIFT AF FORHANDLINGS PROTOKOLLEN

FOR

FREDNINGSNÆVNET I STORSTRØMS AMT

Onsdag den 10. maj 2006 foretoges på dommerkontoret af formanden, dommer Ulf Andersen:

Fr.s. 17/2006 Sag om opførelse af 33 m² stor tilbygning og 60 m² stor garagebygning på matr. nr. 4 a og 12 b Øster-Egesborg, Øster Egesborgvej 2, 4735 Mern. Ejendommen er omfattet af kirkeomgivelsesfredningsdeklarationer tinglyst den 22. oktober 1952 og den 31. december 1952. .

Der fremlagdes:

Brev af 17. april 2006 med bilag fra Storstrøms amt, sagsnr. 06-002291, hvoraf fremgår, at der skal nedrives bebyggelse på ialt 57 m², og at kun tilbygningens nordlige hjørne skal opføres på den fredede del af matr. nr. 4 a.

Tiltrædelseserklæringer fra nævnets øvrige medlemmer.

Da nævnets formand ligeledes kunne tiltræde det ansøgte, gav nævnet under hensyn til ovennævnte omstændigheder dispensation fra den på ejendommen matr. nr. 4 a Øster Egesborg tinglyste fredningsdeklaration til det ansøgte. Dispensationen er begrundet i ovennævnte omstændigheder.

Nævnets tilladelse bortfalder, hvis den ikke er udnyttet inden 3 år, jf. Naturbeskyttelseslovens § 66, stk. 2.

Opmærksomheden henledes på, at også menighedsrådet er påtaleberettiget i henhold til ovennævnte deklaration.

Ulf Andersen
formand

Fremsendes, idet udskriftens rigtighed bekræftes.

Nævnets afgørelse kan inden 4 uger efter denne udskrifts modtagelse indbringes for Naturklagenævnet, Frederiksborggade 15, 1360 København K af de i naturbeskyttelseslovens § 86 nævnte personer, myndigheder og


SN5-121-20065
6

foreninger. Klage indgives skriftligt til Fredningsnævnet for Storstrøms amt, Kirketorvet 16, 4760 Vordingborg. Fredningsnævnet videregiver klagen.

Afgørelsen må ikke udnyttes inden klagefristens udløb. Er klage indgivet rettidigt, må tilladelsen ikke udnyttes, medmindre Naturklagenævnet bestemmer andet.

Det er en betingelse for Naturklagenævnets behandling af en klage, at klageren indbetaler et gebyr på 500 kr. til Naturklagenævnet. Nævnet vil sende en opkrævning på gebyret, når nævnet har modtaget klagen fra fredningsnævnet. Naturklagenævnet vil ikke påbegynde behandlingen af klagen, før gebyret er modtaget. Vejledning om gebyrordningen findes på Naturklagenævnets hjemmeside www.nkn.dk.

Fredningsnævnet for Storstrøms amt den 10. maj 2006.


Ulf Andersen
formand

Udskrift er sendt til:

Gert Clausen, Øster Egesborgvej 2, 4735 Mern.

Storstrøms amt, Natur- og plankontoret, Parkvej 37, 4800 Nykøbing F.

Skov- og Naturstyrelsen, Haraldsgade 53, 2100 København Ø.

Danmarks Naturfredningsforening, Masnedøgade 20, 2100 København Ø.

Langebæk kommune, Østergårdsstræde 1 A, 4772 Langebæk.

Louise Herløv, Kirsebærvej 9, 4773 Stensved.

Verner Larsen, Fanefjordgade 150, 4792 Askeby.

Dommer Kirsten Linde, Skomagerrækken 3, 4700 Næstved.

Fredningsnævnet for Sydsjælland, Møn,
Lolland og Falster

v/dommer Kirsten Linde
Retten i Næstved
Gardehusarvej 5
4700 Næstved
Tlf.: 99685200
Fax: 99685202
Mail:sydsjaelland@fredningsnaevn.dk

Udskrift af forhandlingsprotokollen for fredningsnævnet for Sydsjælland, Møn, Lolland og Falster.

Den 10. maj 2011 foretoges af formanden Kirsten Linde i henhold til § 10,stk. 5 i forretningsordenen for fredningsnævn:

Fr.s. 33/2010. Sag om dispensation fra kirkeomgivelsesfredningsdeklaration af 30. september 1952 til anbringelse af et 1 meter højt og 1 meter bredt og 30 cm dybt mørkegrønt elskab og en pumpestation bestående af et brønddæksel på 1-1½ meter i diameter, der placeres i terræn eller maks. 20 cm over terræn på matr. nr. 4m (tidligere matr. nr. 4a) Øster Egesborg by, Øster Egesborg.

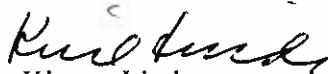
Der fremlagdes:

Mail af 13. oktober 2010 med bilag fra Vordingborg kommune.

Nævnets formand fandt, at anbringelse af et ikke over et meter højt elskab og en pumpestation, der placeres maks. 20 cm over terræn nær landevejen, er af underordnet betydning i forhold til fredningens formål, og at sagen derfor kan afgøres af formanden i henhold til § 10,stk. 5 i forretningsordenen for fredningsnævn. Da fredningsdeklarationen endvidere indeholder ret for ejeren til at opføre bebyggelse langs landevejen, fandt formanden, at det ansøgte ikke er i strid med fredningen. Formanden gav derfor på nævnets vegne dispensation til, at der placeres en pumpestation og et elskab, som beskrevet i ovennævnte bilag. Det er et vilkår, at pumpestationen placeres i kort afstand fra elskabet.

Det ansøgte kan kræve tilladelse fra andre myndigheder.

Nævnets tilladelse bortfalder, hvis den ikke er udnyttet inden 3 år, jf. naturbeskyttelseslovens § 66,stk.2.


Kirsten Linde
formand

Klagevejledning

Afgørelsen kan påklages til Natur- og Miljøklagenævnet.

Klagefristen er 4 uger fra den dag afgørelsen er meddelt (eller datoen for evt. annoncering).

Klageberettigede er, jf. naturbeskyttelseslovens § 86:

- 1) adressaten for afgørelsen,
- 2) ejeren af den ejendom, som afgørelsen vedrører,
- 3) offentlige myndigheder,
- 4) en berørt nationalparkfond oprettet efter lov om nationalparker,
- 5) lokale foreninger og organisationer, som har en væsentlig interesse i afgørelsen,
- 6) landsdækkende foreninger og organisationer, hvis hovedformål er beskyttelse af natur og miljø, og
- 7) landsdækkende foreninger og organisationer, som efter deres formål varetager væsentlige rekreative interesser, når afgørelsen berører sådanne interesser.

Klagen skal sendes til Fredningsnævnet, som videresender klagen til Natur- og Miljøklagenævnet sammen med afgørelsen og det materiale, der er indgået i sagens behandling. (Du får kopi af nævnets brev til Natur- og Miljøklagenævnet).

Det er en betingelse for Natur- og Miljøklagenævnets behandling af klagen, at du indbetaler et gebyr til nævnet. Klagegebyret er fastsat til 500 kr. for privatpersoner og 3.000 kr. for alle andre klagere, herunder virksomheder, organisationer og offentlige myndigheder.

Du modtager en opkrævning på gebyret fra Natur- og Miljøklagenævnet, når nævnet har modtaget klagen fra Naturstyrelsen (navn). Du skal benytte denne opkrævning ved indbetaling af gebyret. Natur- og Miljøklagenævnet modtager ikke check eller kontanter. Natur- og Miljøklagenævnet påbegynder behandlingen af klagen, når gebyret er modtaget. Betales gebyret ikke på den anviste måde og inden for den fastsatte frist på 14 dage, afvises klagen fra behandling. Vejledning om gebyrordningen kan findes på Natur- og Miljøklagenævnets hjemmeside: www.nkn.dk.

Gebyret tilbagebetales, hvis

- 1) klagesagen fører til, at den påklagede afgørelse ændres eller ophæves,
- 2) klageren får helt eller delvis medhold i klagen, eller
- 3) klagen afvises som følge af overskredet klagefrist, manglende klageberettigelse eller fordi klagen ikke er omfattet af Natur- og Miljøklagenævnets kompetence.

Det bemærkes, at hvis den eneste ændring af den påklagede afgørelse er forlængelse af frist for efterkommelse af afgørelse som følge af den tid, der er medgået til at behandle sagen i klagenævnet, tilbagebetales gebyret dog ikke.

Fristen for eventuelt søgsmål ved domstolene er 6 måneder, jf. § 88, stk. 1, i naturbeskyttelsesloven.

Fredningsnævnet for Sydsjælland, Møn, Lolland og Falster den 10. maj 2011.


Kirsten Linde
formand

Udskrift er sendt til:

Miljøcenter Nykøbing Falster, Parkvej 37, 4800 Nykøbing F
By- og Landskabsstyrelsen, Haraldsgade 53, 2100 København Ø
Danmarks Naturfredningsforening, Masnedøgade 20, 2100 København Ø
Lokalkomiteen af Danmarks Naturfredningsforening, vordingborg@dn.dk
Vordingborg kommune.

Fredningsnævnet for Sydsjælland, Møn,
Lolland og Falster

v/dommer Kirsten Linde
Retten i Næstved
Gardehusarvej 5
4700 Næstved
Tlf.: 99685200
Fax: 99685202
Mail:sydsjaelland@fredningsnaevn.dk

Udskrift af forhandlingsprotokollen for fredningsnævnet for Sydsjælland, Møn, Lolland og Falster.

Den 29. marts 2012 foretoges af formanden Kirsten Linde i henhold til § 10,stk. 5 i forretningsorden for fredningsnævn:

FS 11/12. Sag om dispensation fra kirkeomgivelsesfredningsdeklaration af 30. september 1952 til anbringelse af et 1 meter højt og 1 meter bredt og 30 cm dybt mørkegrønt elskab og en pumpestation bestående af et brønddæksel på 2 meter i diameter, der placeres maks.30 cm over terræn på matr. nr. 4m (tidligere matr. nr. 4a) Øster Egesborg by, Øster Egesborg.

Der fremlagdes:

Mail af 10. februar 2012 med bilag fra Vordingborg Forsyning A/S.

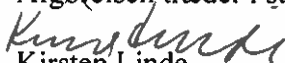
Peter Stabell, Vordingborg Forsyning A/S har telefonisk oplyst, at ansøgningen træder i stedet for det projekt, FS 33/2010, som nævnet har godkendt den 10. maj 2011.

Nævnets formand fandt, at anbringelse af et ikke over et meter højt elskab og en pumpestation, der placeres maks. 30 cm over terræn nær landevejen, er af underordnet betydning i forhold til fredningens formål, og at sagen derfor kan afgøres af formanden i henhold til § 10,stk. 5 i forretningsorden for fredningsnævn. Da fredningsdeklarationen endvidere indeholder ret for ejeren til at opføre bebyggelse langs landevejen, fandt formanden, at det ansøgte ikke er i strid med fredningen. Formanden gav derfor på nævnets vegne dispensation til, at der placeres en pumpestation og et elskab, som beskrevet i ovennævnte bilag. Det er et vilkår, at pumpestationen placeres i kort afstand fra elskabet.

Det ansøgte kan kræve tilladelse fra andre myndigheder.

Nævnets tilladelse bortfalder, hvis den ikke er udnyttet inden 3 år, jf. naturbeskyttelseslovens § 66,stk.2.

Afgørelsen træder i stedet for nævnets afgørelse af 10. maj 2011 i FS 30/2010.


Kirsten Linde
formand

Klagevejledning

Afgørelsen kan påklages til Natur- og Miljøklagenævnet.

Klagefristen er 4 uger fra den dag afgørelsen er meddelt (eller datoen for evt. annoncering).

Klageberettigede er, jf. naturbeskyttelseslovens § 86:

- 1) adressaten for afgørelsen,
- 2) ejeren af den ejendom, som afgørelsen vedrører,
- 3) offentlige myndigheder,
- 4) en berørt nationalparkfond oprettet efter lov om nationalparker,
- 5) lokale foreninger og organisationer, som har en væsentlig interesse i afgørelsen,
- 6) landsdækkende foreninger og organisationer, hvis hovedformål er beskyttelse af natur og miljø, og
- 7) landsdækkende foreninger og organisationer, som efter deres formål varetager væsentlige rekreative interesser, når afgørelsen berører sådanne interesser.

Klagen skal sendes til Fredningsnævnet, som videresender klagen til Natur- og Miljøklagenævnet sammen med afgørelsen og det materiale, der er indgået i sagens behandling. (Du får kopi af nævnets brev til Natur- og Miljøklagenævnet).

Det er en betingelse for Natur- og Miljøklagenævnets behandling af klagen, at du indbetaler et gebyr til nævnet. Klagegebyret er fastsat til 500 kr. for privatpersoner og 3.000 kr. for alle andre klagere, herunder virksomheder, organisationer og offentlige myndigheder.

Du modtager en opkrævning på gebyret fra Natur- og Miljøklagenævnet, når nævnet har modtaget klagen fra Naturstyrelsen (navn). Du skal benytte denne opkrævning ved indbetaling af gebyret. Natur- og Miljøklagenævnet modtager ikke check eller kontanter. Natur- og Miljøklagenævnet påbegynder behandlingen af klagen, når gebyret er modtaget. Betales gebyret ikke på den anviste måde og inden for den fastsatte frist på 14 dage, afvises klagen fra behandling. Vejledning om gebyrordningen kan findes på Natur- og Miljøklagenævnets hjemmeside: www.nkn.dk.

Gebyret tilbagebetales, hvis

- 1) klagesagen fører til, at den påklagede afgørelse ændres eller ophæves,
- 2) klageren får helt eller delvis medhold i klagen, eller
- 3) klagen afvises som følge af overskredet klagefrist, manglende klageberettigelse eller fordi klagen ikke er omfattet af Natur- og Miljøklagenævnets kompetence.

Det bemærkes, at hvis den eneste ændring af den påklagede afgørelse er forlængelse af frist for efterkommelse af afgørelse som følge af den tid, der er medgået til at behandle sagen i klagenævnet, tilbagebetales gebyret dog ikke.

Fristen for eventuelt søgsmål ved domstolene er 6 måneder, jf. § 88, stk. 1, i naturbeskyttelsesloven.

Fredningsnævnet for Sydsjælland, Møn, Lolland og Falster den 29. marts 2012.


Kirsten Linde
formand

Udskrift er sendt til:

Vordingborg Forsyning A/S

Miljøcenter Nykøbing Falster, Parkvej 37, 4800 Nykøbing F

By- og Landskabsstyrelsen, Haraldsgade 53, 2100 København Ø

Danmarks Naturfredningsforening, Masnedøgade 20, 2100 København Ø

Lokalkomiteen af Danmarks Naturfredningsforening, vordingborg@dn.dk

Vordingborg kommune.