

Afgørelser – Reg. nr.: 01746.01

Fredningen vedrører: Allindemagle Kirke

Domme

Taksationskommissionen

Naturklagenævnet

Overfredningsnævnet

Fredningsnævnet

**25-10-1951, 05-11-1951,
13-06-1952**

Kendelser

Deklarationer

FREDNINGSNÆVNET >

Justitsministeriets genpartpapir. Til skøder, skadesløsbreve, kvitteringer til udslettelse og andre påtegninger m. m. (vedr. fast ejendom).

Mtr. nr., ejerlav, sogn:

(i København kvarter) eller (i de sønderjydske landsdele) bd. og bl. i tingbogen, art. nr., ejerlav, sogn.

19a, Allindemagle by og sogn.

Akt: Skab nr. (udfyldes af dommerkontoret)

Købers } bopæl;
Kreditors }

Gade og hus nr.:

(hvor sådant findes)

Anmelderens navn og bopæl (kontor):

Fredningsnævnet for Sorø Amt.
c/o Dommerkontoret, Ringsted.

Stempej: kr. øre.

F R E D N I N G S T I L B U D

Undertegnede

fra Sofie Jensen

tilbyder herved som ejer af matr. nr.

19 a, Allindemagle by og sogn,

at lade nedennævnte areal af ovennævnte matr. nr. frede.

Arealerne beskrives således:

yderligere

Fredningen har følgende omfang:

Arealerne må ikke bebygges eller beplantes med højstammede træer, og der må ikke på arealerne graves grus eller anbringes transformatorstationer, telefon- og telegrafmaster o. l., skure, udsalgssteder, isboder, beboelsesvogne og efter nævnets opfattelse skønhedsforstyrrende genstande.

For fredningen kræver jeg ingen erstatning.

Jeg er indforstået med, at ovennævnte forligstilbud tinglyses på min ejendom matr. nr.

19 a, Allindemagle by og sogn,

dog uden udgift for mig.

Påtaleberettiget i henhold til foranstående er fredningsnævnet for Sorø amt og

Allindemagle sogn menighedsråd i forening eller hver for sig.

Allindemagle den **25 / 10** 195 **1.**

Sofie Jensen

Fredningstilbudet modtages og godkendes.

Fredningsnævnet for Sorø amt, den **25 / 10** 195 **1.**

Urban Petersen

fnd.

FREDNINGSNÆVNET>

Justitsministeriets genpartpapir. Til skøder, skadesløsbreve, kvitteringer til udslettelse og andre påtegninger m. m. (vedr. fast ejendom).

Mtr. nr., ejerlav, sogn:
(i København kvarter)
eller (i de sønderjydske lands-
dele) bd. og bl. i ting-
bogen, art. nr., ejerlav,
sogn.

I a. Allindengle hovedgård,

**Allindengle sogn. Købers } bopæl;
Kreditors }**

Akt: Skab nr.
(udfyldes af dommerkoret)

Gade og hus nr.:
(hvor sådant findes)

Anmelderens navn og bopæl (kontor):
*Fredningsnævnet for Sorø Amt.
c/o Dommerkoret, Ringsted.*

Stempej: kr. øre.

F R E D N I N G S T I L B U D

Undertegnede **Jensgrove Haugwitz Hardenberg Reventlow, Krenkerup,**
tilbyder herved som ejer af matr. nr.

I a. Allindengle hovedgård, Allindengle sogn,

at lade nedennævnte areal af ovennævnte matr. nr. frede.

Arealerne beskrives således:

Aralet syd og vest for kirkegården, afgrænset mod nord og øst af byvejen, mod syd af flugtlinien fra det sydvestre hjørne af matr. nr. 19 a og gående mod vest til et punkt på førnævnte byvej beliggende 150 meter vest for kirkegårdens sydvestre hjørne og mod øst af kirkegårdens hegn og det vestlige skel for matr. nr. 19 a.

Fredningen har følgende omfang:

Arealerne må ikke bebygges eller beplantes med højstammede træer, og der må ikke på arealerne graves grus eller anbringes transformatorstationer, telefon- og telegrafmaster o. l., skure, udsalgssteder, isboder, beboelsesvogne og efter nævnets opfattelse skønhedsforstyrrende genstande.

For fredningen kræver jeg ingen erstatning.

Jeg er indforstået med, at ovennævnte forligstilbud tinglyses på min ejendom matr. nr.

1 a, Allindemagle hovedgård, Allindemagle sogn,

dog uden udgift for mig.

Påtaleberettiget i henhold til foranstående er fredningsnævnet for Sorø amt og
menighedsråd i forening eller hver for sig.

Allindemagle sogne

Kronkerup den 5 / 11 1951.
Bangwitz Hardenberg Revantlew.

Fredningstilbudet modtages og godkendes.

Fredningsnævnet for Sorø amt, den 5 / 11 1951.

Urban Petersen

Indl.

FREDNINGSNÆVNET>

Genpart
-----13/
16-52

Umatrikuleret areal
beliggende ved Allindemagle kirke.

bj

D E K L A R A T I O N.

Undertegnede Allindemagle sogns menighedsråd erklærer og deklarerer herved, at de to store sten, der ligger på det umatrikulerede areal, der hører til Allindemagle kirkes fortov uden for kirkegårdens nordre mur, skal være fredede, således at de ikke må fjernes, flyttes eller beskadiges.

Nærværende deklaration begæres tinglyst på det ovennævnte umatrikulerede areal.

Påtaleret har fredningsnævnet for Sorø amt, og Allindemagle sogns menighedsråd, i forening eller hver for sig.

Allindemagle, den 26. april 1952.

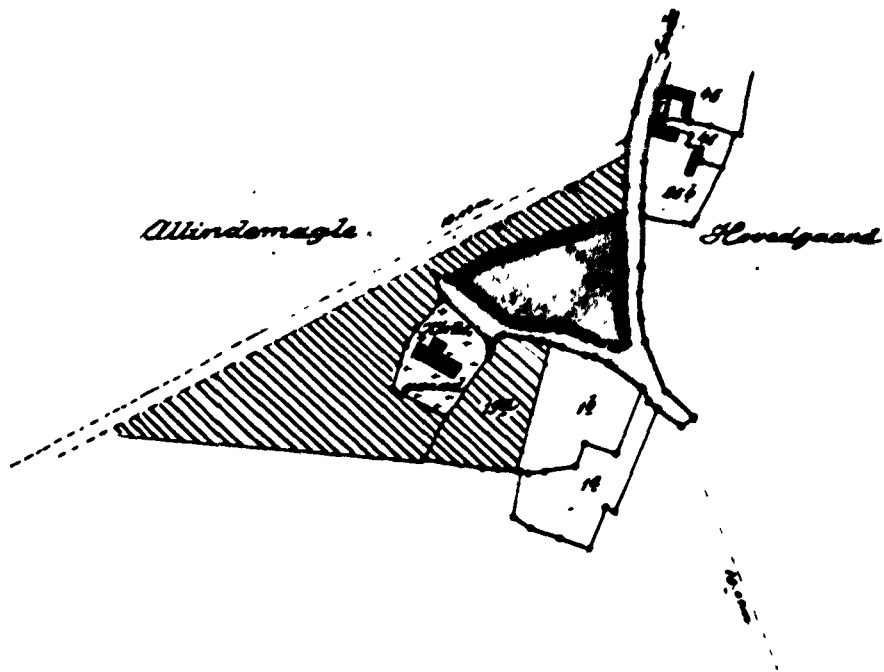
For Allindemagle sogns menighedsråd.

sign. Jørgen Larsen.

Tiltrædes:

Henning Christensen.

godkendt af amtet 13/6-52, jfr. akt. nr. af 27/11-



*Kirkegården, Matr. Nr. 199, 254, 5 og 96
hører til Allindemagle By*

*Tegningen af
Allindemagle Hovedgaard og Allindemagle By.
Allindemagle Sogn
Bingsted Herred.
Sævi Aarb.*

Rigtig kopi af matrikelkortet.

Direktoratet for Matrikelvæsenet i København den 19. Decbr 1951.

J. P. [Signature]
Fm.

Målforshold 1:4000

S. O. W. E.

DISPENSATIONER>

Afgørelser – Reg. nr.: 01746.01

Dispensationer i perioden: 30-05-1985 - 08-10-1985



Civildommeren i Næstved
Skomagerrækken 3, 4700 Næstved

FREDNINGSNÆVNET.

F. 39/1985.

[Handwritten signature]
E. R. H. H. H.

Telf. (03) 72 06 62
Fogedretten (03) 73 80 73
Tingbogsoplysninger
kl. 9-12 telf. (03) 73 10 10
Giro 2 05 26 95

REG. NR.

1746 A
1746 A

Den 30. maj 19

85

Modtaget i fredningsstyrelsen

Til fredningsregisteret
til orientering 3/6 85 *[initials]* 3 1 MAJ 1985

Ved skrivelse af 18/3 1985 har De for Allindemagle kirkes menighedsråd anmodet om nævnets tilladelse til opførelse af et udhus på matr. nr. 1 a Allindemagle Hovedgård, Allindemagle, der er omfattet af deklARATION om kirkefredning, tinglyst den 16/7 1953.

Vestsjællands Amtskommunes fredningsafdeling har den 29/4 1985 oplyst:

" Udhuset, der agtes opført 5 m vest for det bestående kapel nord for kirkegården, indeholder spise- og opholdsrum, redskabsrum samt toilet og skal erstatte et utidssvarende, mindre udhus i kirkegårdens sydøstlige hjørne. Der er foreslået to forskellige orienteringer på udhuset, enten rygningen parallel med kapellets, eller rygningen vinkelret på kapellets. Placeringen af udhuset giver ikke anledning til bemærkninger, men efter fredningsafdelingens vurdering bør udhuset opføres med rygningen vinkelret på kapellets, idet denne orientering udviser mest hensynstagen til kapellet, og det bestående miljø. Det er endvidere oplyst, at fire træer omkring kapellet tænkes fældet af hensyn til den risiko, de frembyder for bygningerne. Man skal i den anledning bemærke, at det bør overvejes, om ikke træerne trods alt kan bevares evt. stynes, som de tilsyneladende har været tidligere".

Under henvisning hertil tillader nævnet som påtaleberettiget af kirkefredningsdeklARATIONEN opførelse af et udhus med den af fredningsafdelingens foreslåede placering. Endelige bygningstegninger og beskrivelse med situationsplan må forinden byggeriets opførelse forelægges nævnet til godkendelse. Som anført af fredningsafdelingen bør de nævnte træer om muligt bevares.

Bygningministeriet
J. nr. F. 1423

Hj:


[Handwritten signature]


Tilladelsen bortfalder, såfremt den ikke er udnyttet inden 5 år, jfr. naturfredningslovens § 64 a.

Afgørelsen kan efter naturfredningslovens § 58 indbringes for overfredningsnævnet (adr. Amaliegade 7, 1256 København K) af bl.a. ansøgeren og forsklellige myndigheder. Klagefristen er 4 uger fra den dag, afgørelsen er meddelt den pågældende klageberettigede.

En tilladelse kan ikke udnyttes før udløbet af klagefristen. Er klage iværksat, kan tilladelsen ikke udnyttes, medmindre den opret- holdes af klagemyndigheden.


Folmer Nielsen


Erik B. Neergaard


Hans Due Andersen

Arkitektfirma ApS
att. P. W. Skadhauge
Sofiendalsvej 29
4690 Haslev



Civildommeren i Næstved
Skomagerrækken 3, 4700 Næstved

Fredningsstyrelsen

BRIG B. NEERGAARD

REG. NR.

1746 A

Telf. (03) 72 06 62
Fogedretten (03) 73 80 73
Tingbogsoplysninger
kl. 9-12 telf. (03) 73 10 10
Giro 2 05 26 95

FREDNINGSNÆVNET

Modtaget i fredningsstyrelsen

F. 144/1985.

Den 8. okt. 1985

INDGÅET

Til fredningsregisteret
til orientering

9 OKT. 1985

- 7 OKT. 1985

24/10-85 BUK

Civilretten i Næstved ved skrivelse af 16/9 1985 har De for Allindemagle menig-

hedsråd ansøgt om nævnets godkendelse af bygningstegninger og beliggenhedsplan for det af nævnet den 30/8 1985 tilladte udhus på matr. nr. 1 a Allindemagle Hovedgård, Allindemagle omfattet af deklaration om kirkefredning tinglyst den 16/7 1953.

I ansøgningen anføres:

"bygherren - Allindemagle menighedsråd - har, som det fremgår, besluttet sig for at bevare træerne omkring kapellet.

Eneste ændring i forhold til det foretrukne alternativ på den tidligere fremsendte tegn. 8511/1 er i øvrigt, at nybygningen efter forslag fra stiftsøvrighedens konsulent, kgl. bygningsinspektør Karsten Rønnow, er drejet lidt, så den følger vejens forløb, og placeret med lidt større afstand til ligkapellet. Menighedsrådet og vi har med glæde tilsluttet os denne idé til en endnu mere skånsom indpasning i miljøet".

Under henvisning hertil tillader nævnet som påtaleberettiget af kirkefredningsdeklaration, at udhuset opføres i overensstemmelse med de fremsendte tegninger og beskrivelse med beliggenhedsplan.

Tilladelsen bortfalder, såfremt den ikke er udnyttet inden 5 år, jfr. naturfredningslovens § 64 a.

Afgørelsen kan efter naturfredningslovens § 58 indbringes for overfredningsnævnet (adr. Amaliegade 7, 1256 København K) af bl.a. ansøgeren og forskellige myndigheder. Klagefristen er 4 uger fra den dag, afgørelsen er meddelt den pågældende klageberettigede.

En tilladelse kan ikke udnyttes før udløbet af klagefristen. Er klage iværksat, kan tilladelsen ikke udnyttes, medmindre den oprettholdes af klagemyndigheden.

[Handwritten signatures and notes]

142-3