

Afgørelser – Reg. nr.: 01741.00

Fredningen vedrører: Otting Kirke

Domme

Taksationskommissionen

Naturklagenævnet

Overfredningsnævnet

Fredningsnævnet

23-10-1951

Kendelser

Deklarationer

FREDNINGSNÆVNET >

Justitsministeriets genpartpapir. Til skøder, skadesløsbreve, kvitteringer til udslettelse og andre påtegninger m. m. (vedr. fast ejendom).

Mtr. nr., ejerlav, sogn:

(i København kvarter)
eller (i de sønderjydske lands-
dele) bd. og bl. i ting-
bogen, art. nr., ejerlav,
sogn.

Akt: Skab nr.
(udfyldes af dommerkontoret)

1a afl. Otting By og sogn.
Købers } bopæl:
Kreditors }

Fremlagt i fredningsnævnet for Viborg
amtsrådskreds, den 28.12.1951.
Gade og hus nr.: Otto Kierboe.
(hvor sådant findes)

Anmelderens navn og bopæl (kontor):
Fredningsnævnet for
Viborg amtsrådskreds.

Stempel- og gebyrfri i
h. t. lov 140/37.

Stempel: kr. øre.

Deklaration.

Undertegnede, der er ejer af matr. nr. 1a og 31

af Otting by og sogn,
erklærer herved, at jeg af hensyn til Otting kirkes frie beliggenhed overfor
fredningsnævnet for Viborg amtsrådskreds er indgået på, at der på den nedenfor nærmere beskrevne
del af min ejendom ikke må ske nogen bebyggelse, varigt eller midlertidigt, eller foretages nogen be-
plantning eller andet, der nu kan eller senere kan virke skæmmende eller hæmmende for udsigten til
eller fra kirken eller kirkegården.

Den del af min ejendom, som den fornævnte bestemmelse angår, begrænses mod syd og øst
af kirkegårdsdiget og iøvrigt af 1a på m.nr. 1a af en linie, der udgår fra sogne-
vejen syd om kirken 50 m fra det sydvestre hjørne af kirkegården
mod nord parallelt med det vestre dige til den rammer en linie,
der udgår fra det sydvestre skel af m.nr. 1a 50 m fra det nordre
dige og går parallel med dette. Fredningen angår endvidere arealet
mellem søndre dige og sognevejen af m.nr. 31a samt det nordstre
hjørne af den del af m.nr. 31 der ligger syd for sognevejen begrænset
i nord af sognevejen med 30 m og i øst af amtvejen med 30 m

således, som det fremgår af det deklARATIONEN vedhæftede kort.

Påtaleberettiget med hensyn til den pålagte bestemmelse, der kan tinglyses på min ejendom,
er fredningsnævnet for Viborg amtsrådskreds samt menighedsrådet for Otting sogn, hver for sig.

For fredningen kræver jeg ingen erstatning.

Otting, den 29/7 1951.

Peder Skou
gdr.
Otting pr. Balling.

Til vitterlighed:

Chr. Albertsen gdr. Otting pr. Balling.

E. Rubæk Pedersen, sognepræst, Odense pr. Balling.

Fredningsnævnet for Viborg amtsrådsreds modtager foranstående fredningstilbud, der vil være at tinglyse på den forannævnte ejendom.

FREDNINGSNÆVNET FOR VIBORG AMTSRÅDSKREDS.

Viborg, den 23. okt. 1951.


Otto Kierboe. V. Rasmussen. Povl Vestergård.

Tinglyst i retskreds nr. 77, Skive købstad n.v.
den 7.1.1952.

.....

Fage Andersen
kst.

Genparters sigende Bekræftes.
Fredningsnævnet for Viborg amtsråd i medd.
-1. OCT. 1952



Justitsministeriets genpartpapir. Til skøder, skadesløsbreve, kvitteringer til udslettelse og andre påtegninger m. m. (vedr. fast ejendom).

Mtr. nr., ejerlav, sogn:

Akt: Skab nr.
(udfyldes af dommerkontoret)

(i København kvarter) **2a Otting by og sogn**

eller (i de sønderjydske landsdele) bd. og bl. i tingbogen, art. nr., ejerlav,

Købers } bopæl:
Kreditors }

sogn.

**Fremlagt i
Fredningsnævnet for Viborg amtsrådsreds**

den 28.12.1951.

Anmelderens navn og bopæl (kontor):

Gade og hus nr.: **Otto Kierboe.**

**Fredningsnævnet for
Viborg amtsrådsreds.**

(hvor sådant findes)

Stempel- og gebyrfri i
h. t. lov 140/37.

Stempel: kr. øre.

Deklaration.

Undertegnede, der er ejer af matr. nr. **2a Otting by og sogn**

af _____ by _____ sogn,
erklærer herved, at jeg af hensyn til **Otting** kirkes frie beliggenhed overfor fredningsnævnet for Viborg amtsrådsreds er indgået på, at der på den nedenfor nærmere beskrevne del af min ejendom ikke må ske nogen bebyggelse, varigt eller midlertidigt, eller foretages nogen beplantning eller andet, der nu kan eller senere kan virke skæmmende eller hæmmende for udsigten til eller fra kirken eller kirkegården.

Den del af min ejendom, som den fornævnte bestemmelse angår, begrænses med af kirkegårdsdiget og iøvrigt af

amtsvejen og i nord af en linie, der udgår fra indkørselsvejen til min gård, 15 m fra bunden af grøften ved amtsvejens nordre side, i vestlig retning parallel med amtsvejen til det sydøstre skel af m.nr. 1e

således, som det fremgår af det deklARATIONEN vedhæftede kort.

Påtaleberettiget med hensyn til den pålagte bestemmelse, der kan tinglyses på min ejendom, er fredningsnævnet for Viborg amtsrådsreds samt menighedsrådet for **Otting sogn, hver for sig.**

For fredningen kræver jeg ingen erstatning.

Otting , den 29. juli 1951.

Niels P. Svejgård

Til vitterlighed:

Peder Skou, gdr. Otting pr. Balling.

Chr. Albertsen, Otting pr. Balling.

Fredningsnævnet for Viborg amtsrådsreds modtager foranstående fredningstilbud, der vil være at tinglyse på den forannævnte ejendom.

FREDNINGSNÆVNET FOR VIBORG AMTSRÅDSREDS.

Viborg, den 23. okt. 1951.

Otto Kierboe. V. Rasmussen. Povl Vestergård.

Tinglyst i retskreds nr. 77, Skive købstad m.v.,
den 7.1.1952.

.....

Tage Andersen
kst.

1951.

< Genpartens retlighed bekræftes.

Fredningsnævnet for Viborg amtsrådsreds,

den

1. OCT. 1952.



Y-11001

At denne kort-genpart er nøjagtig genpart af det originale kort vedrørende ejendommen

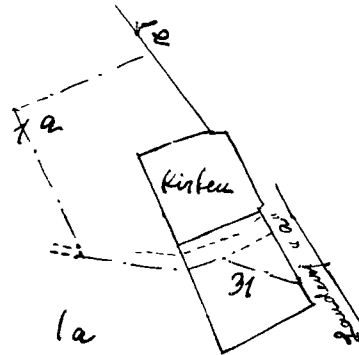
Justitsministeriet, Genpartkald

31 og areal af la Otting by og bygd attestes hermed.

Udstykkelse af
Vilvang Amt: 1200, 1200, 20 hestebænk 1951 ... So hestebænk, 1200



Terræn af
Otting By
Sogn: Otting



Rigtig kopi af matrikelkortet

Okt 1950

REG. NR. 01741.000

At denne kort er udarbejdet i henhold til § 12 i Lov om kortvæsenet af 1912.

mtr. nr. 2, Otting by

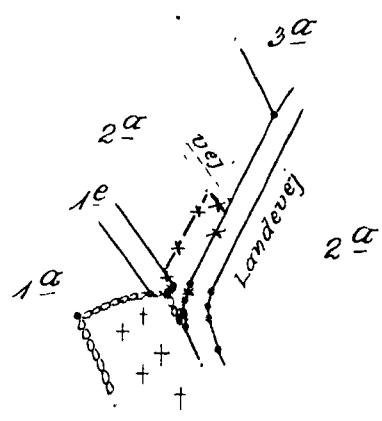
Diborg d. 12. novbr. 1951

H. J. Schjøtt H. Jensen

attesteres hermed

del af

Justitsministeriets genprøvkalkulerlærre



— x — x — x — Fredningsgrænse

Otting By og Sogn

Kopi af matrikelskortet

1:4000