

**Afgørelser – Reg. nr.: 01735.02**

**Fredningen vedrører: Reersø Kirke**

**Domme**

**Taksationskommissionen**

**Naturklagenævnet**

**Overfredningsnævnet**

**Fredningsnævnet**

**19-10-1951**

**Kendelser**

**Deklarationer**

FREDNINGSNÆVNET>

Mtr.nr. 39a, 8h, 44c, 54a, 60c, 100  
Reerso by, Kr. Holsingo sogn.

A n m e l d e r:  
Naturfredningsnævnet  
for Holbæk Amt.

Uden stempel og gebyr i h.t.  
lov nr. 140 af 7/5 1937, §33.

F R E D N I N G S O V E R E N S K O M S T . . .

Undertegnede gdr. Rasmus Johna Mortenson  
erklærer sig villig til, som ejer af mtr.nr. 39a  
af Reerso by, Kr. Holsingo sogn at lade et areal af  
dette mtr.nr. fredes for at sikre den fri beliggenhed af

Reerso kirke.

Arealet beskrives således: holo mtr.nr. 39c

Fredningen har følgende omfang:

~~Arealet~~ areale t må ikke bebygges eller beplantes med udsigts-  
ødelæggende beplantning, ligesom der heller ikke på arealet t må anbringes  
transformatorstationer, telefon- og telegrafmaster og lignende eller opsæt-  
tes skure, udsalgsstader, vogne til beboelse eller opbevaring af redskaber  
eller lignende skønhedsforstyrrende genstande. Der må i det hele ikke fore-  
tages ændringer i den nu bestående tilstand, der kan virke skæmmende eller  
hindrende for udsigten til eller fra kirken.

På arealet henliges for tider et husehus, som ikke må genopføres.

Denne overenskomst er ikke til hinder for, at den hidtidige bebyggelse  
og beplantning på ejendommen bibeholdes, ~~Arealet~~

I tilfælde af nybygninger eller ombygninger er jeg villig til forinden

Jeg er enig i, at ovenstående fredningstilbud tinglyses på min fornævnte ejendom dog uden udgift for mig.

M.h.t. pantegæld, servitutter og bynder henvises til ejendommens blad i tingbogen.

Påtaleberettiget er naturfredningsnævnet for Holbæk amtsrådsreds og menighedsrådet.

**Rørsø**, den 19/10 1951  
**Rasmus Mortensen.**

Idet naturfredningsnævnet modtager og godkender foranstående fredningstilbud, bestemmes det, at fredningen vil være at lyse på mtr.nr. **39a** af **Rørsø** by, Kr. **Helsingø** sogn.

Det fredede areal er indtegnet på vedlagte kortskitse, af hvilken en genpart bedes henlagt på akten.

Naturfredningsnævnet for Holbæk amtsrådsreds, den 15/10 1951  
**Bevrentsen.**

Lyst: **Kow Herred**, den 1/11 1951.  
**A. Undgård/Fr.**

den 6/11 1951.

19-10-1951

Mtr. nr. 39c Reersø, Kirke Helsingø

A n m e l d e r  
Naturfredningsnævnet  
for Holbæk Amt.Uden stempel og gebyr i h.t.  
lov nr. 140 af 7/5 1937, §33.F R E D N I N G S O V E R E N S K O M S T .  
-----

Underlegnede, **Reersø nordhedsråd**  
erklærer sig villig til, som ejer af mtr.nr. **39c**  
af **Reersø** by, **Kr. Helsingø** sogn at lade et areal af  
dette mtr.nr. frede for at sikre den fri beliggenhed af  
**Reersø** kirke.  
Arealet beskrives således: **anlægget vest for den nye kirkegård.**

Fredningen har følgende omfang:

~~De hidtil ubebrevede~~ arealer må ikke bebygges eller beplantes med udsigts-  
uelæggende beplantning, ligesom der heller ikke på arealerne må anbringes  
transformatorstationer, telefon- og telegrafmaster og lignende eller opsæt-  
tes skure, udsalgsstader, vogne til beboelse eller opbevaring af redskaber  
eller lignende skønhedsforstyrrende genstande. Der må i det hele ikke fore-  
tages ændringer i den nu bestående tilstand, der kan virke skæmmende eller  
hindrende for udsigten til eller fra kirken.

Denne overenskomst er ikke til hinder for, at den hidtidige bebyggelse  
og beplantning på ejendommen bibeholdes, ligesom jeg forbeholder mig ret  
til at foretage nybygninger eller ombygninger.

I tilfælde af nybygninger eller ombygninger er jeg villig til forinden

Sålønge det pågældende areal administreres af de kirkelige myndigheder, træffer kirkeministeriet dog efter indhentet erklæring fra fredningsnævnet afgørelse om ~~replacering~~ af bygninger på ~~placeringen~~ jorden og tillige om selve byggeplanen for disse, for så vidt bygningerne skal ~~replaceres~~ ~~placeringen~~ tjene kirkelige formål.

Jeg er enig i, at ovenstående fredningstilbud tinglyses på min fornævnte ejendom dog uden udgift for mig.

M.h.t. pantegæld, servitutter og byrder henvises til ejendommens blad i tingbogen.

På tale berettiget er naturfredningsnævnet for Holbæk amtsrådsreds og menighedsrådet.

Kr. Holsinge-Reersø og Drøsselbjerg, den 16/1 1953  
sognes pastorat.  
p.m.v.  
E. Glenthoj.

Idet naturfredningsnævnet modtager og godkender foranstående fredningstilbud, bestemmes det, at fredningen vil være at lyse på  
mtr.nr. 390 af Reersø by, Kr. Holsinge sogn.

Det fredede areal er indtegnet på vedlagte kortskitse, af hvilken en genpart bedes henlagt på akten.

Naturfredningsnævnet for Holbæk amtsrådsreds, den 17/1 1953  
T. Møller.  
fn.

4 ø 1706 BS

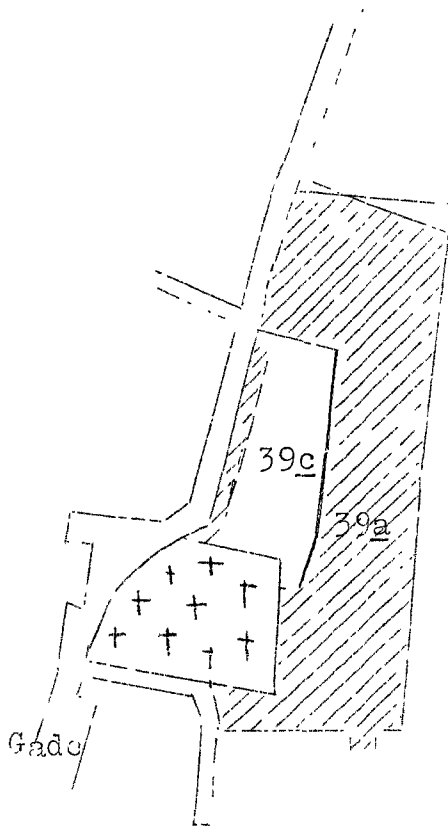
Det tiltrædes, at nærværende fredningstilbud tinglyses som servitutstiftende på mtr.nr. 390 Reersø by, Kr. Holsinge sogn, idet bemærkes, at fredningsbestemmelserne trækker ud af kraft, såfremt arealet senere inddrages under kirkegården.

Kirkeministeriet, den 6. marts 1953.  
p.m.v. c.b.  
A. Biersted.


Lyst: Lovo Herred, den 23/3 1953.  
Erolund/??  
est.

K O R T S K I T S E

over  
terrain af REERSØ BY, Kirke-Helsinge sogn.



Målestoksforhold: ca. 1:2000

: fredede arealer.

Naturfredningsnævnet for Holbæk Amt, januar 1952.

*B. B. B. B.*  
*B. B. B. B.*

**DISPENSATIONER >**

**Afgørelser – Reg. nr.: 01735.02**

**Dispensationer i perioden: 11-08-1989**





Civildommeren i Næstved  
Skomagerrækken 3, 4700 Næstved

INDGÅET

14 AUG. 1989

Civilretten i Næstved

Telf. 53 72 06 62

Fogedretten 53 73 80 73

Tingbogsoplysninger

kl. 9-12 telf. 53 73 10 10

Giro 2 05 26 95

FREDNINGSNÆVNET

F. 78/1989.

Modtaget i  
Skov- og Naturstyrelsen

14 AUG. 1989

Den 11. august 19 89

Ved ansøgning fremsendt gennem Vestsjællands Amtskommunes fredningsafdeling den 30/6 1989 har kommunen for Reersø menighedsråd anmodet om nævnets tilladelse til opførelse af en bygning med offentligt toilet samt opholds- og redskabsrum til graveren på matr. nr. 39 a Reersø by, Kirke Helsinge.

Fredningsafdelingen har ved sagens fremsendelse bemærket:

"Området er omfattet af en såkaldt Exner-fredning, tinglyst i Løve Herred den 23. marts 1953, og det ansøgte kræver derfor fredningsnævnets tilladelse.

Projektet har været forelagt Kgl. bygningsinspektør Karsten Rønnøv, og på sidstnævnte foranledning er projektet ændret, således at bygningen nu ønskes placeret direkte øst for kirkegårdens lille kapel, hvor det eksisterende redskabsrum nu ligger.

Fredningsafdelingen har intet at bemærke mod det ansøgte".

Fredningsafdelingen har endvidere den 9/7 1989 bemærket:

"I fortsættelse af nævnets henvendelse af 6.ds., vedrørende materiale- og farvevalg i ovennævnte sag om vejfærdsbygning for graveren ved Reersø kirke, har Gørlev Kommune d.d. oplyst, at projektet er beskrevet med anvendelse af udvendig beklædning, bestående af trykimprægneret brædder og tegl på taget.

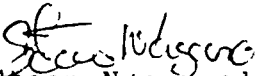
Således oplyst, må fredningsafdelingen supplere sin udtalelse af 30. fm. med henstilling til nævnet om, at facaden males med dækkende hvid farve og taget bliver røde tegl".

Under henvisning hertil tillader nævnet som påtaleberettiget af den omhandlede deklARATION om kirkefredning, at det ansøgte byggeri opføres med den af fredningsafdelingen angivne placering og i farve og materialer som ovenfor anført.

Tilladelsen bortfalder såfremt den ikke er udnyttet inden 5 år, jfr. naturfredningslovens § 64 a.

Afgørelsen kan efter naturfredningslovens § 58 indbringes for Overfredningsnævnet (adr. Slotsmarken 15, 2970 Hørsholm) af bl.a. ansøgeren og forskellige myndigheder. Klagefristen er 4 uger fra den dag, afgørelsen er meddelt den pågældende klageberettigede.

En tilladelse kan ikke udnyttes før udløbet af klagefristen. Er klage iværksat, kan tilladelsen ikke udnyttes, medmindre den opret- holdes af klagemyndigheden.

  
Steen Nørgaard

  
Erik B. Neergaard

  
Erik Olsen

Gørlev Kommune

Teknisk forvaltning

4281 Gørlev