

Afgørelser – Reg. nr.: 01719.03

Fredningen vedrører: Finderup Kirke

Domme

Taksationskommissionen

Naturklagenævnet

Overfredningsnævnet

Fredningsnævnet

28-09-1951, 25-06-1955

Kendelser

Deklarationer

FREDNINGSNÆVNET >

Uden stempel og gebyr i h.t.
lov nr. 140 af 7/5 1937, §33.

F R E D N I N G S O V E R E N S K O M S T .

Undertegnede, **Finderup kommune**
erklærer sig villig til, som ejer af mtr.nr. **3d**
af **Finderup** by, **og** sogn at lade ~~et areal~~
dette mtr.nr. frede for at sikre den fri beliggenhed af
Finderup kirke. . . .

~~Aralet beskrives således:~~

Ejendommen anvendes til aldotdomshjem og skal stodes anvendes til beboelse og må aldrig anvendes til fabrik, værksted, tænkeanstalt eller lign.

Fredningen har følgende omfang:

~~De hidtil ubenyttede arealer må ikke benyttes eller bebygges med~~
~~ødelæggende beplantning, ligesom der må anbringes~~
t ransformatorstationer, telefon- og telegrafmaster og lignende eller opsættes skure, udsalgsstader, vogne til beboelse eller opbevaring af redskaber eller lignende skønhedsforstyrrende genstande. Der må i det hele ikke foretages ændringer i den nu bestående tilstand, der kan virke skæmmende eller hindrende for udsigten til eller fra kirken.

Denne overenskomst er ikke til hinder for, at den hidtidige bebyggelse og beplantning på ejendommen bibeholdes, ligesom jeg forbeholder mig ret til at foretage nybygninger eller ombygninger.

I tilfælde af nybygninger eller ombygninger er jeg villig til forinden bygningsarbejderne påbegyndes at forelægge tegninger til godkendelse for naturfredningsnævnet, idet bebyggelsen alt id skal have et sådant ydre, at bebyggelsen bedst muligt passer til omgivelserne og ikke unødigt hindrer udsigten til eller fra kirken.

Jeg er enig i, at ovenstående fredningstilbud tinglyses på min fornævnte ejendom dog uden udgift for mig.

M.h.t. pantegæld, servitutter og byrder henvises til ejendommens blad tingbogen.

På tale berettiget er naturfredningsnævnet for Holbæk amtsrådsreds og menighedsrådet.

Finderup , den **28/9** 19 **51**
p.s.v. H. Wagner Jensen.

Idet naturfredningsnævnet modtager og godkender foranstående fredningstilbud, bestemmes det, at fredningen vil være at lyse på mtr.nr. **30** af **Finderup** by, **08** sogn

Det fredede areal er indtegnet på vedlagte kortskitse, af hvilken en genpart bedes henlagt på akten.

Naturfredningsnævnet for Holbæk amtsrådsreds, den **28/9** 19 **51**
Barentsen.

Lyst: Love Herred, den 4/10 1952.
A. Unsgård/fr.

21/11 1953.

Mtr. nr. 3g og 7c Finderup by og sogn.

A n m e l d e r
Naturfredningsnævnet
for Holbæk Amt.

Uden stempel og gebyr i h.t.
lov nr. 140 af 7/5 1937, §33.

F R E D N I N G S O V E R E N S K O M S T .

Undertegnede, **gdr. Knud Olson**
erklærer sig villig til, som ejer af mtr.nr. **3g**
af **Finderup** by, **og** sogn at lade et areal af
dette mtr.nr. frede for at sikre den fri beliggenhed af
Finderup kirke.

Arealet beskrives således: **trekanten mellem vejen til Tjørnclunde
og Gierslev, 55 meter i længden til begge sider fra hjørnet.**

Fredningen har følgende omfang:

De hidt il u bebyggede arealer må ikke bebygges eller beplantes med udsigts-
ødelæggende beplantning, ligesom der heller ikke på arealerne må anbringes
t ransformatorstationer, telefon- og telegrafmaster og lignende eller opsæt-
tes sku re, udsalgsstader, vogne til beboelse eller opbevaring af redskaber
eller lignende skønhedsforstyrrende genstande. Der må i det hele ikke fore-
tages ændringer i den nu bestående tilstand, der kan virke skæmmende eller
hindrende for udsigten til eller fra kirken.

Denne overenskomst er ikke til hinder for, at den hidtidige bebyggelse
og beplantning på ejendommen bibeholdes, ligesom jeg forbeholder mig ret
til at foretage nybygninger eller ombygninger.

I tilfælde af nybygninger eller ombygninger er jeg villig til forinde

Jeg er enig i, at ovenstående fredningstilbud tinglyses på min fornævnte ejendom dog uden udgift for mig.

M.h.t. pantegæld, servitutter og byrder henvises til ejendommens blad i tingbogen.

På tale berettiget er naturfredningsnævnet for Holbæk amtsrådsreds og menighedsrådet.

Finderup , den 28/9 1951
Knud Olsen.

Idet naturfredningsnævnet modtager og godkender foranstående fredningstilbud, bestemmes det, at fredningen vil være at lyse på mtr.nr. **38** af **Finderup** by, **08** sogn.

Det fredede areal er indtegnet på vedlagte kortskitse, af hvilken en genpart bedes henlagt på akten.

Naturfredningsnævnet for Holbæk amtsrådsreds, den 28 / 9 19 51
Darentsen.

Lyst: Love Herred, den 4/10 1952.
A. Unagård, Fr.

, 21/11 1953.

Uden stempel og gebyr i h.t.
lov nr. 140 af 7/5 1937, §33.

F R E D N I N G S O V E R E N S K O M S T.

Undertegnede **Rasmus Rosenlund**
erklærer sig villig til, som ejer af mtr.nr. **3h**
af **Finlorup** by, **og** sogn at lade et areal af
dette mtr.nr. frede for at sikre den fri beliggenhed af
Finlorup kirke.

Arealet beskrives således: **Haven på mtr.nr. 3h.**

Fredningen har følgende omfang:

De hidt il u bebyggede arealer må ikke bebygges eller beplantes med udsigts-
ødelæggende beplantning, ligesom der heller ikke på arealerne må anbringes
t ransformatorstationer, telefon- og telegrafmaster og lignende eller opsæt-
tes skure, udsalgsstader, vogne til beboelse eller opbevaring af redskaber
eller lignende skønhedsforstyrrende genstande. Der må i det hele ikke fore-
tages ændringer i den nu bestående tilstand, der kan virke skæmmende eller
hindrende for udsigten til eller fra kirken.

**Jeg forbeholder mig eventuelt at bygge en veranda til vestenden
af huset.**

Denne overenskomst er ikke til hinder for, at den hidtidige bebyggelse
og beplantning på ejendommen bibeholdes, ligesom jeg forbeholder mig ret
til at foretage nybygninger eller ombygninger.

I tilfælde af nybygninger eller ombygninger er jeg villig til forinden
bygningssarbejderne påbegyndes at forelægge tegninger til godkendelse for
naturfredningsnævnet, idet bebyggelsen alt id skal have et sådant ydre, at
bebyggelsen bedst muligt passer til omgivelserne og ikke unødigt hindrer
udsigten til eller fra kirken.

Jeg er enig i, at ovenstående fredningstilbud tinglyses på min fornævnte ejendom dog uden udgift for mig.

M.h.t. pantegæld, servitutter og byrder henvises til ejendommens blad tingbogen.

På tale berettiget er naturfredningsnævnet for Holbæk amtsrådsreds og menighedsrådet.

Finderup, den **20/9** 1952
R. Rosenlund.

Idet naturfredningsnævnet modtager og godkender foranstående fredningstilbud, bestemmes det, at fredningen vil være at lyse på mtr.nr. **3h** af **Finderup** by, **OG** sogn

Det fredede areal er indtegnet på vedlagte kortskitse, af hvilken en genpart bedes henlagt på akten.

Naturfredningsnævnet for Holbæk amtsrådsreds, den **28/9** 19 **52**
Barentsen.

Lyst: Løve Herred, den 4/10 1952.
A. Unsgård/Er.

. 21/11 1953.

Mtr.nr. 3f og 7b Finnerup by og sogn
og 1af Gierlev by og sogn

A n m e l d e r:
Naturfredningsnævnet
for Holbæk Amt.

Uden stempel og gebyr i h.t.
lov nr. 140 af 7/5 1937, §33.

F R E D N I N G S O V E R E N S K O M S T .

Undertegnede **enkefru Olivia Nielsen**
erklærer sig villig til, som ejer af mtr.nr. **3f**
af **Finnerup** by, **og** sogn at lade et areal af
dette mtr.nr. frede for at sikre den fri beliggenhed af
Finnerup kirke.

Arealet beskrives således: **kirkebækken mod syd i en bredde 50 meter fra
kirkegårdens nuværende sydskel.**

Fredningen har følgende omfang:

De hidtil ubebyggede areale **■** må ikke bebygges eller beplantes med **udsigts-**
ødelæggende beplantning, ligesom der heller ikke på arealerne **■** må anbringes
transformatorstationer, telefon- og telegrafmaster og lignende eller opsæt-
tes skure, udsalgsstader, vogne til beboelse eller opbevaring af redskaber
eller lignende skønhedsforstyrrende genstande. Der må i det hele ikke fore-
tages ændringer i den nu bestående tilstand, der kan virke skæmmende eller
hindrende for udsigten til eller fra kirken.

Denne overenskomst er ikke til hinder for, at den hidtidige bebyggelse
og beplantning på ejendommen bibeholdes, ligesom jeg forbeholder mig ret
til at foretage nybygninger eller ombygninger.

I tilfælde af nybygninger eller ombygninger er jeg villig til forinden

Jeg er enig i, at ovenstående fredningstilbud tinglyses på min fornævnte ejendom dog uden udgift for mig.

M.h.t. pantegæld, servitutter og bynder henvises til ejendommens blad i tingbogen.

Påtaleberettiget er naturfredningsnævnet for Holbæk amtsrådskreds og menighedsrådet.

Finderup, den 28/9 1951
Olivia Nielsen.

Idet naturfredningsnævnet modtager og godkender foranstående fredningstilbud, bestemmes det, at fredningen vil være at lyse på matr.nr. 3f af Finderup by, 02 sogn.

Det fredede areal er indtegnet på vedlagte kortskitse, af hvilken en genpart bedes henlagt på akten.

Naturfredningsnævnet for Holbæk amtsrådskreds, den 28/9 1951.
Barentsen.

Intet Gebyr.

Indført i dagbogen for retskreds nr. 14 Løve Herred den 4-1-1952,

Lyst tingbogs bd. akt. skab nr.

for retskreds nr. 14, Løve Herred.

men afvist fra tingbogen, da Olivia Nielsen ikke har til

adkomst til matr.nr. 3f og 7b Finderup by og sogn, der ifølge

bogen tilhører Ole Salomon Nielsen ved skøde lyst 9-1-1896.

A. Usgård/Tr.

Den arvinger efter afdøde fru Olivia Nielsen og tidligere afdøde ægtefælle Ole Salomon Nielsen, Finderup, tiltræder undertegnede frakker Rigmor Nielsen og Astrid Nielsen herved foranstående deklARATION, med den tilføjeelse at den omhandlede bræmme af 60 meter skal regnes fra den gamle kirkegårds sydmar.

Finderup den 1. juni 1954.

Rigmor Nielsen. Astrid Nielsen.

Til vittetlighed om underkrifternes ægthed, dateringens rigtighed og underskrivernes myndighed:

??????????????????

SA.S eng.

Indført i dagbogen for retskreds nr. 14 Løve Herred den 21/6 1954.
Lyst: Tingbog Akt. Skab D nr. 154, Finderup III.
O. Jensen/Tr.

Under en besigtigelsesforretning den 6/6 1955 i anledning af udfærdigelse af ny deklaration for menighedsrådets ejendomme (mtr.nr. 3i og 11) bemærkedes, at frkn. Nielsen fra mtr.nr. 3f havde afstået areal til kirkegårdsudvidelse. Det udstykkede areal havde været matrikuleret som mtr. nr. 3g men dette mtr.nr. af hørtkorn 2 $\frac{1}{2}$ alb. er udgået af metriklen iflg. landbrugministeriets skrivelse af 17/2 1955 (UJ 4407/1954) og inddraget under kirkegården.

På stedet foretoges en opmåling, hvorefter den nye kirkegårdsudvidelse mod syd (d.v.s. mtr.nr. 3n og 3o) er ca. 50 m, således at det af frkn. Nielsen ved nærværende deklaration frelåede areal kun bliver en ca. 10 m bred bræmme af mtr.nr. 3f langs den nye kirkegårds sydskel samt en trekant af marken mellem kirkegårdsudvidelsen og byvejen i en trekant, hvis grundlinie ligger 50 m fra og parallelt med den gamle kirkegårds sydmur.]

, den 7/6 1955

Barentsen.

Matrikel nr. 3f
100 Hørtkorn

N. 24/6 1955
J. B. B.

FREDNINGSNÆVNET >

Uden stempel og gebyr i h.t.
lov nr. 140 af 7/5 1937, §33.

F R E D N I N G S O V E R E N S K O M S T.

Undertegnede ~~menighedsråd~~ for Finderup sogn
erklærer sig villig til, som ejer af mtr.nr. 31 og 11
af Finderup by, og sogn at lade ~~erklære disse~~
~~dette~~ mtr.nr. frede for at sikre den fri beliggenhed af Finderup
kirke.

Arealet beskrives således: mtr.nr. 31 er identisk med parkerings-
pladsen og den græsbevoksede plads nord for kirken og mtr.nr. 11 er ringer-
boligen med tilhørende have.

Fredningen har følgende omfang:

De hidtil ubebyggede areal ~~F~~ må ikke bebygges eller beplantes med udsigts-
ødelæggende beplantning, ligesom der heller ikke på arealerne må anbringes
transformatorstationer, telefon- og telegrafmaster og lignende eller opsæt-
tes skure, udsalgsstader, vogne til beboelse eller opbevaring af redskaber
eller lignende skønhedsforstyrrende genstande. Der må i det hele ikke fore-
tages ændringer i den nu bestående tilstand, der kan virke skæmmende eller
hindrende for udsigten til eller fra kirken.

Denne overenskomst er ikke til hinder for, at den hidtidige bebyggelse
og beplantning på ejendommen bibeholdes, ligesom jeg forbeholder mig ret
til at foretage nybygninger eller ombygninger.

I tilfælde af nybygninger eller ombygninger er jeg villig til forinden
bygningsarbejderne påbegyndes at forelægge tegninger til godkendelse for
naturfredningsnævnet, idet bebyggelsen altid skal have et sådant ydre, at
bebyggelsen bedst muligt passer til omgivelserne og ikke unødigt hindrer
udsigten til eller fra kirken.

X (indføjes her)

Så længe det pågældende areal administreres af de kirkelige myndigheder, træffer kirkeministeriet dog efter indhentet erklæring fra fredningsnævnet afgørelse om nyplacering af bygninger på ~~xxxxxxxx~~ jorden og tillige om selv byggeplanen for disse, for så vidt bygningerne skal benyttes til driften af præstegårdens jorder, til brug for præsten eller i det hele tjene kirkelige formål.

menighedsrådets

Jeg er enig i, at ovenstående fredningstilbud tinglyses på/xxx fornævnte ejendom dog uden udgift for mig.

X (M.h.t. pantgæld, servitutter og byrder henvises til ejendommens blad i tingbogen.)

Påtaleberettiget er naturfredningsnævnet for Holbæk amtsrådsreds og menighedsrådet.

Finderup , den 25/ 5 19 55

p.m.v.
Johs. Krohn.

Idet naturfredningsnævnet modtager og godkender foranstående fredningstilbud, bestemmes det, at fredningen vil være at lyse på mtr.nr. 31 og 11 af Finderup by, 05 sogn.

~~XX
XX~~

Naturfredningsnævnet for Holbæk amtsrådsreds, den 25/ 6 19 55
Barentsen.

nr. 5 C 69 an.

Det tiltrædes, at nærværende fredningsoverenskomst tinglyses som servitutstiftende på matr.nr. 31 og 11 af Finderup by og sogn, dog med følgende forbehold:

Så længe arealerne administreres af de kirkelige myndigheder, træffer kirkeministeriet dog uanset nærværende fredningsoverenskomst afgørelse med hensyn til eventuel opførelse af bygninger på arealerne, for så vidt de pågældende bygninger skal tjene kirkelige formål. Fredningen bortfalder i det omfang, hvori de pågældende arealer senere måtte blive inddraget under kirkegården.

Kirkeministeriet, den 3. august 1955.

p.m.v.

e.b.

Arbe Truelsen
fm.

Retskreds nr. 14 - Løve Herred.

Lyst: tingbog : Finderup III. Akt. F. nr. 525.

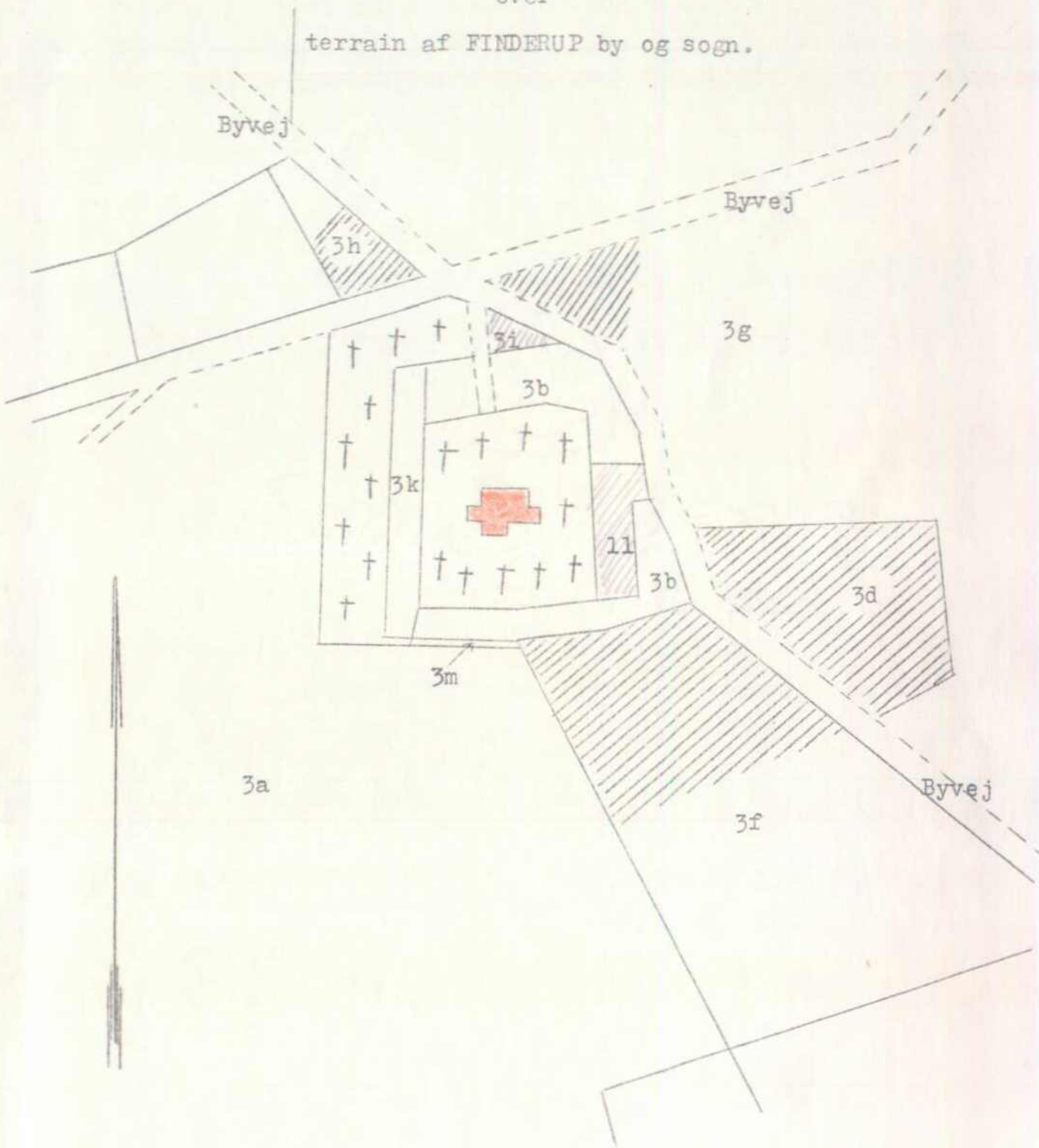
Den 9/6 1956.

Ove Hansen / Fr.

KORTSKITSE

over

terrain af FINDERUP by og sogn.



Målestoksforhold: ca. 1:2000.

 : fredede arealer.

Naturfredningsnævnet for Holbæk amt, oktober 1952.

DISPENSATIONER >

Afgørelser – Reg. nr.: 01719.03

Dispensationer i perioden: 18-02-2004 - 17-06-2004

Fredningsnævnet for Vestsjællands Amt

SCANNED

Fredningsnævnet
for Vestsjællands Amt
Bøllingsvej 8
4100 RingstedHøng kommune
Teknisk ForvaltningHøvedgaden 37
4270 HøngTlf. 57 61 22 66
Fax 57 61 22 16Journal nr. F5/04
Deres J.nr. 2003-6765

Den 18. februar 2004

Ved ansøgning fremsendt gennem Vestsjællands Amt, Natur & Miljø, har kommunen for Finderup menighedsråd ansøgt om nævnets tilladelse til ombygning af udhus med toiletter og redskabsrum m.m. til kirkegårdskontoret ved Finderup Kirke på matr.nr. 11 Finderup by, Finderup, beliggende Solbjergvej 2 A.

Ejendommen er omfattet af fredningsoverenskomst tinglyst den 9. juni 1956, hvorefter der i tilfælde af ombygning, forinden bygningsarbejdets påbegyndelse, skal forelægges tegninger til godkendelse af fredningsnævnet. Bebyggelsen skal altid have et sådant ydre, at bebyggelsen bedst muligt passer til omgivelserne og ikke unødigt hindrer udsigten til eller fra Finderup kirke.

Det fremgår af sagen, at der foretages visse facadeændringer på bygningen i forbindelse med en indvendig ombygning, alt uden arealudvidelse.

Natur & Miljø har ved sagens fremsendelse den 28. januar 2004 bemærket:

"Natur & Miljø har besigtiget forholdene på stedet den 27. januar 2004. Natur & Miljø finder, at bygningen fortsat har et sådant ydre, at den bedst muligt passer til kirkens omgivelser og at den ikke unødigt hindrer udsigten til eller fra kirken. I øvrigt er bygningen på øst- og nordsiden omgivet af en massiv, afskærmende beplantning.

Det anbefales fredningsnævnet at godkende den foretagne ombygning."

Nævnets bemærkninger:

Indledningsvis påtales, at byggeriet er påbegyndt uden fredningsnævnets forudgående godkendelse.

De ansøgte ændringer af bygningens facader ses ikke i strid med formålet med fredningsoverenskomsten tinglyst den 9. juni 1956. Nævnet godkender derfor i medfør af naturbeskyttelseslovens § 50, stk. 1, de foretagne bygningsarbejder, der forventes færdiggjort således at bygningen fremtræder med hvidtede/nymalede hvide vægge samt malede døre.

121/4-0001

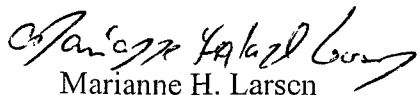
Tilladelsen bortfalder såfremt den ikke er udnyttet inden 3 år, jf. naturbeskyttelseslovens § 50, jf. § 66, stk. 2.

Afgørelsen kan efter naturbeskyttelseslovens § 43, jf. § 86, jf. § 87, stk. 1 påklages til Naturklagenævnet (adr. Frederiksborggade 15, 4., -1360 København K) af bla. ansøgeren, ejeren og forskellige myndigheder, foreninger og organisationer. Klagefristen er 4 uger fra den dag, afgørelsen er meddelt den pågældende klageberettigede. Hvis klagefristen udløber en lørdag eller helligdag, forlænges fristen til den følgende hverdag.

Klage indgives skriftligt til Fredningsnævnet.

Tilladelser må ikke udnyttes, før klagefristen er udløbet.

Rettidig klage har opsættende virkning for den påklagede afgørelse, medmindre klagemyndigheden bestemmer andet.


Marianne H. Larsen


Flemming Jørgensen


Rolf Dejlow

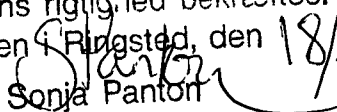
Kopi af kendelsen sendes til:

Danmarks Naturfredningsforening, Masnedøgade 20, 2100 København Ø

Skov- og Naturstyrelsen, Haraldsgade 53, 2100 Kbh. Ø

Vestsjællands Amtskommune, Natur & Miljø, Alleen 15, 4180 Sorø

Udskriftens rigtighed bekræftes.
Dommeren i Ringsted, den 18/2 04


Sonja Pantoff
oass.

SCANNET

Høng kommune
Teknisk Forvaltning
Hovedgaden 37
4270 Høng

Fredningsnævnet
for Vestsjællands Amt
Bøllingsvej 8
4100 Ringsted

Tlf. 57 61 22 66
Fax 57 61 22 16

LWS.

Journal nr. F32/04
Deres J.nr. 24-13/
Finderupvej 20

Den 17. juni 2004

Ved ansøgning fremsendt gennem Vestsjællands Amt, Natur & Miljø, har kommunen på vegne Finderup Kirkes menighedsråd anmodet om nævnets tilladelse til etablering af parkeringsplads til brug for Finderup kirke på matr.nr. 3 h Finderup by, Finderup, beliggende Finderupvej 20.

Ejendommen er tildels omfattet af kirkeomgivelsesfredning tinglyst den 4. oktober 1952, hvorefter arealet ikke må bebygges eller beplantes med udsigtsødelæggende beplantning m.v. Der må i det hele ikke foretages ændringer, i den ved tinglysningen bestående tilstand, der kan virke skæmmende eller hindrende for udsynet til eller fra kirken.

I Natur & Miljø's fremsendelsesskrivelse er om menighedsrådets projekt anført, at mulden på arealet afgraves. Derefter påfyldes ca. 25 cm stabilt grus, hvorefter arealet befæstes yderligere med brostensbelægning og tilsås med græs. Træerne på grunden fældes.

Natur & Miljø anbefaler i sin indstilling af 14. april 2004:

"at der tillades indrettet parkeringsplads på den fredede del af ejendommen, såfremt pladsen fra starten anlægges med græsarmeringssten. Arealet uden for parkeringspladsen udlægges i græs og det hele skal ved jævnlig slåning gives et ordentligt udseende. Den eksisterende beplantning bør bevares, plejes og vedligeholdes. I skel mod vest, mod matr.nr. 3 r, bør der etableres et afskærmende 3-rækkers læhegn af syrener, hæk, slåen, hvidtjørn og æblerose med enkelte fritstående træer - fuglekirsebær, røn, ahorn og aks - til supplerings af de eksisterende træer.

Der bør tillades etableret et 25 cm højt fodhegn om den del af pladsen, der er udlagt i græsarmering til parkering, svarende til fodhegnet på den eksisterende P-plads ved kirken."

Fredningsnævnet har i skrivelse af 21. april 2004 anmodet kommunen og menighedsrådet om deres stillingtagen til Natur & Miljø's ændringsforslag.

Skov- og Naturstyrelsen

J.nr. SN 2001 - 1211/4-0001

Akt nr 124 Bil.

I skrivelse af 19. maj 2004 meddeler Høng kommune, at Natur & Miljø's forslag kan tiltrædes. Kommunen vedlægger e-mailskrivelse af 17. maj 2004 fra menighedsrådet, hvorefter dette ligeledes kan tiltræde Natur & Miljø's forslag til indretning af p-plads med beplantning i skel til nabo.

Menighedsrådet tilføjer p.t. ikke at kunne tiltræde forslag fra naboerne, Aina Aagren og Jes Thorn Clausen om mageskifte, da det er betinget af 3. mands tiltrædelse. Menighedsrådet ser gerne på et senere tidspunkt, når lejlighed måtte byde sig herfor, at ville arbejde for et projekt med mageskifte, køb, salg, som af naboerne anført.

Nævnets afgørelse:

Anlæg af den ansøgte parkeringsplads, delvis beliggende på fredet kirkeomgivel-sesareal, findes ikke i strid med formålet med deklarationen tinglyst den 4. oktober 1952, når pladsen indrettes som af Vestsjællands Amt, Natur & Miljø foreslå-et. Nævnet tillader derfor i medfør af naturbeskyttelseslovens § 50, stk. 1, anlæg af parkeringspladsen i overensstemmelse med Natur & Miljø's forslag, når der etableres afskærmende beplantning samt fodhegn som ovenfor anført. Den eksis-terende beplantning skal bevares, plejes og vedligeholdes.

Tilladelsen bortfalder såfremt den ikke er udnyttet inden 3 år, jf. naturbeskyttel-seslovens § 50, jf. § 66, stk. 2.

Afgørelsen kan efter naturbeskyttelseslovens § 43, jf. § 86, jf. § 87, stk. 1 påklages til Naturklagenævnet (adr. Frederiksborggade 15, 4., 1360 København K) af bla. ansøgeren, ejeren og forskellige myndigheder, foreninger og organisationer. Klagefristen er 4 uger fra den dag, afgørelsen er meddelt den pågældende klageberettigede. Hvis klagefristen udløber en lørdag eller helligdag, forlænges fristen til den følgende hverdag.

Klage indgives skriftligt til Fredningsnævnet.

Tilladelser må ikke udnyttes, før klagefristen er udløbet.


Rettidig klage har opsættende virkning for den påklagede afgørelse, medmindre klagemyndigheden bestemmer andet.

Det er en betingelse for Naturklagenævnets behandling af Deres klage, at De indbetaler et gebyr på 500 kr. Naturklagenævnet vil sende Dem en opkrævning på gebyret, når nævnet har modtaget klagen fra amtet/kommunen/fredningsnævnet. Naturklagenævnet vil ikke påbegynde behandlingen af klagen, før gebyret er modtaget. Vejledning om gebyrordningen kan findes på Naturklagenævnets hjemmeside www.nkn.dk

Gebyret tilbagebetales, hvis De får helt eller delvis medhold i Deres klage.


Marianne Højlund Larsen


Flemming Jørgensen


Rolf Dejløw

Kopi af kendelsen sendes til:

Danmarks Naturfredningsforening, Masnedøgade 20, 2100 København Ø

Skov- og Naturstyrelsen, Haraldsgade 53, 2100 Kbh. Ø

Vestsjællands Amtskommune, Natur & Miljø, Alleen 15, 4180 Sorø

Udskriftens rigtighed bekræftes.
Dommeren Ringsted, den 17/ juni 2009
Sonja Pantou
Sass.

DISPENSATIONER >

Afgørelser – Reg. nr.: 01719.03

Dispensationer i perioden: 20-12-2007

SCANNET

FREDNINGSNÆVNET FOR VESTSJÆLLAND

Tinggade 15
Postboks 130
4100 RingstedKalundborg kommune
Plan, byg og miljø
Højvangen 9
4470 SvebølleModtaget i
Skov- og Naturstyrelsen

21 DEC. 2007

Tlf. 56 64 27 26
Fax 56 65 64 96
E-post:
anc@domstol.dkF 48/07
jfr. F 32/04
Deres j.nr.
326-2007-54775
Den
20. december 2007

GENPART

Ved skrivelse af 30. august 2007 med bilag har kommunen for Finderup Menighedsråd ansøgt om Fredningsnævnets fornyede tilladelse til anlæg af parkeringsplads på matr. nr. 3 h Finderup by, Finderup, beliggende Finderupvej 20.

Foranlediget af nævnets skrivelse af 24. september 2007 om yderligere oplysninger, har kommunen i skrivelse af 11. oktober 2007 oplyst:

"Undertegnede har besigtiget arealet og konstateret, at der ikke er sket ændringer i arealets tilstand siden behandlingen af sagen i 2004.

Det vil sige, at arealet er græsbeklædt og med randbeplantning på de to sider. Umiddelbart ser det ikke ud til, at arealet i dag benyttes til parkering.

Fra kommunens side er vi indstillet på at give en fornyet landzonetilladelse til det ansøgte, på samme vilkår, som nævnt i daværende Høng Kommunes landzonetilladelse af 1. juli 2004.

Vi kan således indstille til nævnet, at der gives en fornyet tilladelse til det ansøgte på samme vilkår som nævnt i nævnets tilladelse af 17. juni 2004, hvilke vilkår vi også er indstillet på, at overføre til en ny landzonetilladelse.

Det er kommunens vurdering, at en ny tilladelse med vilkår i lighed med den tidligere givne tilladelse ikke er i strid med formålet med kirkeomgivelsesfredningen".

Nævnets afgørelse:

Nævnet fornyer sin afgørelse af 17. juni 2004, F 32/04 således:

Anlæg af den ansøgte parkeringsplads, delvis beliggende på fredet kirkeomgivelsesareal, findes ikke i strid med formålet med deklarationen tinglyst den 4. oktober 1952. Nævnet tillader derfor i medfør af naturbeskyttelseslovens § 50 stk. 1 anlæg af parkeringspladsen på følgende vilkår:

- "At parkeringspladsen fra starten anlægges med græsarmeringssten.
- At arealet uden for parkeringspladsen udlægges i græs, og det hele skal ved jævnlig slåning gives et ordentlig udseende.
- At den eksisterende beplantning bevares, plejes og vedligeholdes.
- At der i skel mod vest, mod matr. nr. 3 r, etableres et afskærmende 3-rækkers læhegn af syrener, hæg, slåen, hvidtjørn og æblerose med enkeltstående træer - fuglekirsebær, røn, ahorn og ask - til supplerende af de eksisterende træer.
- At der etableres et 25 cm højt fodhegn om den del af pladsen, der er udlagt i græsarmering til parkering, svarende til fodhegnet på den bestående p-plads ved kirken.
- At der på hjørnet af Finderupvej-Davrekildevej skal respekteres et oversigtsareal på 5 x 15 m.
- At indkørsel til parkeringspladsen skal etableres fra Finderupvej i en afstand af mindst 15 m fra Davrekildevej".

Tilladelsen bortfalder såfremt den ikke er udnyttet inden 3 år, jf. naturbeskyttelseslovens § 50, jf. § 66, stk. 2.

Afgørelsen kan efter naturbeskyttelseslovens § 43, jf. § 86, jf. § 87, stk. 1 påklages til Naturklagenævnet (adr. Frederiksborggade 15, 4., 1360 København K.) af bl.a. ansøgeren, ejeren og forskellige myndigheder, foreninger og organisationer. Klagefristen er 4 uger fra den dag, afgørelsen er meddelt den pågældende klageberettigede. Hvis klagefristen udløber en lørdag eller helligdag, forlænges fristen til den følgende hverdag.

Klage indgives skriftligt til Fredningsnævnet.


Tilladelser må ikke udnyttes, før klagefristen er udløbet.

Rettidig klage har opsættende virkning for den påklagede afgørelse, medmindre klagemyndigheden bestemmer andet.

Det er en betingelse for Naturklagenævnets behandling af Deres klage, at De indbetaler et gebyr på 500 kr. Naturklagenævnet vil sende Dem en opkrævning på gebyret, når nævnet har modtaget klagen fra miljøcenter/kommunen/fredningsnævnet. Naturklagenævnet vil ikke påbegynde behandlingen af klagen, før gebyret er modtaget. Vejledning om gebyrordningen kan findes på Naturklagenævnets hjemmeside www.nkn.dk

Gebyret tilbagebetales, hvis De får helt eller delvis medhold i Deres klage.


Vørgen Hansen


Flemming Jørgensen


Rolf Dejløw

KOPI

Modtaget i
Naturstyrelsen
14 DEC. 2011

UDSKRIFT AF
FORHANDLINGS PROTOKOLLEN FOR
FREDNINGSNÆVNET FOR VESTSJÆLLAND

År 2011 den 25. november kl. 12.00 afholdt Fredningsnævnet v/dommer Svend Erik Hansen, Retten i Holbæk, det af miljøministeren udpegede medlem Rolf Dejløw, Ørslev, og det af Kalundborg kommune udpegede medlem Henning Olsen møde på Solbjergvej 4, 4270 Høng.

Der foretoges:

F 68/2011

Sag om etablering af 2 mindre pumpestationer hvoraf den ene på matr. nr. 3f Finderup by, Finderup.

Der fremlagdes: Mail af 12. september 2011 fra Kalundborg Kommune og i alt 4 bilag.

Mødt var:

Kalundborg Kommune v/Dennis Ravn,
Kalundborg Forsyning v/ Mads Rahbek Thomsen,
Finderup Sogns Menighedsråd v/formanden, Niels Blomhøj,
Danmarks Naturfredningsforenings lokalafdeling v/ Carsten Clausen.

Dennis Ravn og Mads Rahbek Thomsen viste, hvor omtrent pumpebrønd med en diameter på 1,5 m og et elskab agtes placeret, delvis i vejareal og delvis inde på fredningsområde. De oplyste, at pumpebrønden vil komme 25 cm. over terræn og skal have en udluftning, som enten kan være et rør over brønden eller indbygget i brønddækslet. Der etableres formentlig ikke etableres en vendeplads, idet man forventer at kunne holde på vejarealet. Ejeren af matr.nr. 3-f Finderup by, Finderup, har telefonisk oplyst, at han er indforstået med placering af brønd og skab delvis inde på hans grund. Etableringen sker som led i kloakeringen af Finderup by. Man er stadig på projektstadiet.

Menighedsrådsformanden udtalte, at menighedsrådet ikke har indvendinger mod den påtænkte placering af en pumpebrønd med elskab.

Carsten Clausen udtalte, at Danmarks Naturfredningsforening heller ikke har indvendinger derimod.

Ved mail af 12. september 2011 har Kalundborg Kommune på vegne Kalundborg Forsyning anmodet om fredningsnævnets udtalelse om

På ejendommen er den 24. juni 1955 tinglyst en deklaration (Pastor Exner-fredning) med følgende bestemmelser:

"De hidtil ubebyggede arealer må ikke bebygges eller beplantes med udsigtsødelæggende beplantning, ligesom der heller ikke på arealerne må anbringes transformerstationer, telefon- og telegrafmaster og lignende eller opsættes skure, udsalgsstader, vogne til beboelse eller opbevaring af redskaber eller lignende skønhedsforstyrrende genstande. Der må i det hele ikke foretages ændringer i den nu bestående tilstand, der kan virke skæmmende eller hindrende for udsigten til eller fra kirken.

...


Påtaleberettiget er naturfredningsnævnet for Holbæk amtsrådskreds og menighedsrådet."

Naturstyrelsen Roskilde har vurderet, at der er tale om et meget begrænset anlæg, som er af væsentlig samfundsmæssig interesse, og som pga. sin lave højde ikke være i strid med fredningens formål.

Nævnets afgørelse:

Nævnet er enig i Naturstyrelsens vurdering af anlægget, og der kan formentlig gives en dispensation i medfør af naturbeskyttelseslovens § 50, stk. 1., men nævnet ønsker inden sin endelige stillingtagen at modtage kort med nøjagtig angivelse af anlæggets placering, samt en tegning visende det konkrete, aktuelle anlæg. Nævnet henstiller, at pumpebrøndens udluftning indbygges i brønddækslet.

Sagen udsat.


Svend Erik Hansen
supplerende formand

Sendt den 12. december 2011 til:

Henrik Steen Hansen, Solbjergvej 4, 4270 Høng.
Kalundborg kommune, Plan, Byg og Miljø, Højvangen 9, 4470 Svebølle.
Att.: Dennis Ravn.
Kalundborg Forsyning A/S, Holbækvej 189B, 4400 Kalundborg.
Att.: Ingeniør Mads Rahbek Thomsen.
Finderup Sogns Menighedsråd v/formanden Niels B. Blomhøj,
Hovedgaden 58, 4270 Høng.
Naturstyrelsen Roskilde, Ny Østergade 7-11, 4000 Roskilde.
Att.: Christine Brønnum-Johansen. (ros@nst.dk)
Danmarks Naturfredningsforening, Masnedøgade 20, 2100 København Ø.
Danmarks Naturfredningsforening, Lokalafdeling i Kalundborg
v/Susanne Ladefoged, Tjørnhøjsvej 23, 4281 Gørlev.
Friluftsrådet v/Caroline Seehusen, Buerupvej 4, 4450 Jyderup.
Naturstyrelsen, Haraldsgade 53, 2100 København Ø.
Dansk Ornitologisk Forening, Vesterbrogade 140, 1620 København V.
(natur@dof.dk), (kalundborg@dof.dk).
Rolf Dejløw, Nyvangsvej 10, Ørslev, 4100 Ringsted.
Henning Olsen, Alleshavevej 31, 4593 Eskebjerg.

FREDNINGSNÆVNET FOR VESTSJÆLLAND

Kalundborg kommune
Plan, Byg og Miljø
Højvangen 9
4470 Svebølle.

Jernbanegade 3 A, 1
4000 Roskilde
Postadresse:
Helligkorsvej 7
4000 Roskilde

Tlf. 56 64 27 26
E-post:
vestsjaelland@
fredningsnaevn.dk

F 09/2012
NST 4112-00853
Deres j.nr.

KOPI

Den
19. marts 2012

Vedr.: Etablering af midlertidig byggeplads på matr. nr. 3h Finderup by, Finderup, beliggende Finderupvej 20 i Kalundborg kommune.

Kalundborg Kommune har ved mail af 9. februar 2012 på vegne Kalundborg Forsyning søgt om tilladelse til at etablere en midlertidig byggeplads på matr. nr. 3-h Finderup by, Finderup, beliggende Finderupvej 20.

Byggepladsen skal anvendes i perioden fra ca. 1. marts til 1. september 2012 i forbindelse med spildevandskloakering. På pladsen ønskes opsat et mødeskur og en container til værktøj. Pladsen ønskes endvidere anvendt til oplagring af jord og grus samt til parkering af biler og maskiner. Det er telefonisk oplyst, at pladsen ikke skal hegnes.

Ejendommen ejes af Finderup Kirke. Menighedsrådet har givet tilladelse til etablering af den midlertidige byggeplads.

På en del af ejendommen (haven) er den 24. juni 1955 tinglyst en deklARATION (Pastor Exner-fredning) med følgende bestemmelser:

"De hidtil ubebyggede arealer må ikke bebygges eller beplantes med udsigtsødelæggende beplantning, ligesom der heller ikke på arealerne må anbringes transformestationer, telefon- og telegrafmaster og lignende eller opsættes skure, udsalgsstader, vogne til beboelse eller opbevaring af redskaber eller lignende skønhedsforstyrrende genstande. Der må i det hele ikke foretages ændringer i den nu bestående tilstand, der kan virke skæmmende eller hindrende for udsigten til eller fra kirken.

...

Påtaleberettiget er naturfredningsnævnet for Holbæk amtsrådskreds og menighedsrådet."

Naturstyrelsen Roskilde har vurderet, at etablering af den midlertidige byggeplads kræver fredningsnævnets tilladelse. Naturstyrelsen finder, at kloakering af Finderup er af væsentlig samfundsmæssig interesse, og at dette tillige med samtykket fra menighedsrådet bør indgå i fredningsnævnets samlede vurdering.

Fredningsnævnets afgørelse.

Fredningsnævnet er enig i, at kloakering af Finderup er af væsentlig samfundsmæssig interesse. Nævnet kan af denne grund, og da menighedsrådet, som ejer af matr. nr. 3-h Finderup by, Finderup, er indforstået med etableringen af en midlertidig byggeplads, godkende, at der i medfør af naturbeskyttelseslovens § 50, stk. 1, gives dispensation til en midlertidig etablering og brug af den ansøgte byggeplads. Det anvendte, fredede areal skal retableres efter endt brug. Fredningsnævnet vurderer, at ingen af de i § 50, stk. 2 og stk. 3 nævnte forhold taler mod at give dispensation.

Klagevejledning

Afgørelsen kan påklages til Natur- og Miljøklagenævnet.

Klagefristen er 4 uger fra den dag afgørelsen er meddelt (eller datoen for evt. annoncering).

Klageberettigede er ifølge naturbeskyttelseslovens § 86 adressaten for afgørelsen (det vil sige den, der har søgt om dispensation), ejeren af ejendommen, offentlige myndigheder, Danmarks Naturfredningsforening, lokale eller landsdækkende foreninger og organisationer, som har en væsentlig interesse i afgørelsen med flere.

Klagen skal sendes til Fredningsnævnet, som videresender klagen til Natur- og Miljøklagenævnet sammen med afgørelsen og det materiale, der er indgået i sagens behandling. (Du får kopi af nævnets brev til Natur- og Miljøklagenævnet).

Det er en betingelse for Natur- og Miljøklagenævnets behandling af klagen, at du indbetaler et gebyr til nævnet. Klagegebyret er fastsat til 500 kr. for privatpersoner og 3.000 kr. for alle andre klagere, herunder virksomheder, organisationer og offentlige myndigheder.


Du modtager en opkrævning på gebyret fra Natur- og Miljøklagenævnet, når nævnet har modtaget klagen fra Naturstyrelsen (navn). Du skal benytte denne opkrævning ved indbetaling af gebyret. Natur- og Miljøklagenævnet modtager ikke check eller kontanter. Natur- og Miljøklagenævnet påbegynder behandlingen af klagen, når gebyret er modtaget. Betales gebyret ikke på den anviste måde og inden for den fastsatte frist på 14 dage, afvises klagen fra behandling. Vejledning om gebyrordningen kan findes på Natur- og Miljøklagenævnets hjemmeside.

Gebyret tilbagebetales, hvis


- 1) klagesagen fører til, at den påklagede afgørelse ændres eller ophæves,
- 2) klageren får helt eller delvis medhold i klagen, eller
- 3) klagen afvises som følge af overskredet klagefrist, manglende klageberettigelse eller fordi klagen ikke er omfattet af Natur- og Miljøklagenævnets kompetence.

Det bemærkes, at hvis den eneste ændring af den påklagede afgørelse er forlængelse af frist for efterkommelse af afgørelse som følge af den tid, der er medgået til at behandle sagen i klagenævnet, tilbagebetales gebyret dog ikke.

Fristen for eventuelt søgsmål ved domstolene er 6 måneder, jf. § 88, stk. 1, i naturbeskyttelsesloven.


Henning Olsen


Svend Erik Hansen


Rolf Dejløw

Kopi til:

Finderup Menighedsråd, v/formand Niels Blomhøj, Hovedgaden 58, 4270 Høng.

Danmarks Naturfredningsforening, Masnedøgade 20, 2100 København Ø.

Danmarks Naturfredningsforening, lokalafdeling i Kalundborg ved Susanne Ladefoged, Tjørnhøjsvej 23, 4281 Gørlev.

Friluftsrådet v/Caroline Seehusen, Buerupvej 4, 4450 Jyderup..

Naturstyrelsen, Haraldsgade 53, 2100 København Ø.

Naturstyrelsen Roskilde, Ny Østergade 7-11, 4000 Roskilde. Att.: Christine Brønnum-Johansen. (ros@nst.dk)

Dansk Ornitologisk Forening, Vesterbrogade 140, 1620 København V.

(natur@dof.dk), (kalundborg@dof.dk).

Henning Olsen, Alleshavevej 31, 4593 Eskebjerg.

Rolf Dejløw, Nyvangsvej 10, Ørslev, 4100 Ringsted.

**FORHANDLINGSPROTOKOLLEN FOR
FREDNINGSNÆVNET FOR VESTSJÆLLAND**

År 2014, den 13. marts kl. 13.30 afholdt Fredningsnævnet for Vestsjælland bestående af dommer, Svend Erik Hansen, Retten i Holbæk, det af miljøministeren udpegede medlem Rolf Dejløw, Ørslev, og det kommunalt udpegede medlem Mads Olsen møde på Solbjergvej 1, 4270 Høng, Kalundborg Kommune.

Der foretoges:

F 80/2013: Ansøgning om dispensation til en tilbygning på matr. nr. 3d Finderup by, Finderup, beliggende Solbjergvej 1, 4270 Høng, inden for kirkefredningen ved Finderup Kirke.

Der fremlagdes:

- Mail af 11. december 2013 fra Kalundborg Kommune med ansøgning om udvidelse af en døgninstitution på Solbjergvej 1, Finderup, 4270 Høng
- Naturstyrelsens udtalelse af 30. januar 2014
- Mail af 16. februar 2014 fra Danmarks Naturfredningsforening Kalundborg
- Mail af 19. februar 2014 fra formand Niels Blomhøj, Finderup Menighedsråd

Mødt var:

Leder af Center for Socialpsykiatri på Finderuplund, Arne Poulsen, sammen med Thomas Larsen, fa. Pitzner.

For Kalundborg Kommune John Sparsing.

Der foretoges besigtigelse og ansøgningen blev gennemgået.

Rolf Dejløw deltog ikke i besigtigelsen men har selv set stedet og ansøgningen.

Thomas Larsen udtalte, at der søges om dispensation til en tilbygning på 56,5 m² bestående af 2 værelser med toilet og bad samt forbindingsgang. Tilbygningen er med fladt tag og vil blive malet i samme farve som den eksisterende bygning. Der fravalgt tag med hældning, da der er værelser i tagetagen på det bestående hus, og et tag på den nye bygning ville dække for disse vinduer.

På ejendommen er den 4. oktober 1952 tinglyst en deklaration (Pastor Exner-fredning) med følgende bestemmelser:

”Ejendommen anvendes til alderdomshjem og skal stedse anvendes til beboelse og må aldrig anvendes til fabrik, værksted, tankstation eller lign.

Der må ikke på arealet anbringes transformatorstationer, telefon- og telegrafmaster og lignende eller opsættes skure, udsalgssteder, isboder, vogne til beboelse eller opbevaring af redskaber eller lignende skønhedsforstyrrende genstande. Der må i det hele ikke foretages ændringer i den nu bestående tilstand, der kan virke skæmmende eller hindrende for udsigten til eller fra kirken.

Denne overenskomst er ikke til hinder for, at den hidtidige bebyggelse og beplantning på ejendommen bibeholdes, ligesom jeg forbeholder mig ret til at foretage nybygninger eller ombygninger. I tilfælde af nybygninger eller ombygninger er jeg villig til forinden bygningsarbejderne påbegyndes at forelægge tegninger til godkendelse for naturfredningsnævnet, idet bebyggelsen altid skal have et sådant ydre, at bebyggelsen bedst muligt passer til omgivelserne og ikke unødigt hindrer udsigten til eller fra kirken”

Kalundborg Kommune har udtalt, at det ansøgte ikke vurderes at være af betydning for indsigten til eller fra kirke eller kirkegård.

Naturstyrelsen, som har ydet fredningsnævnet teknisk bistand, har vurderet, at det ansøgte projekt ikke vil medføre beskadigelse af plantearter eller yngle- eller rasteområder for de dyrearter, der fremgår af Habitatdirektivet bilag IV. Naturstyrelsen har ikke haft bemærkninger i øvrigt.

Finderup Menighedsråd har ingen indvendinger mod det planlagte byggeri.

Danmarks Naturfredningsforening Kalundborg har meddelt, at ansøgningen ikke har givet anledning til bemærkninger.

Efter besigtigelserne mødtes fredningsnævnet og enedes om følgende:

Fredningsnævnets afgørelse.

Opførelse af den omhandlede bygning vil ikke være i strid med formålet med fredningsbestemmelserne og heller ikke med de i naturbeskyttelseslovens § 50, stk. 2 og stk. 3 nævnte hensyn.

Fredningsnævnet tillader derfor i medfør af naturbeskyttelseslovens § 50, stk. 1, opførelse af de nu omhandlede tilbygning som beskrevet i de fremsendte tegninger og med anvendelse af materialer som angivet og holdet i samme farver som den eksisterende bygning..

Tilladelsen bortfalder såfremt den ikke er udnyttet inden 3 år, jf. naturbeskyttelseslovens § 50, jf. § 66, stk. 2.

Rolf Dejløw

Svend Erik Hansen

Mads Olsen

Klagevejledning.

Der kan inden 4 uger efter den dag, denne afgørelse er modtaget, klages til Natur- og Miljøklagenævnet over afgørelsen. Klagen skal ifølge lov om naturbeskyttelse § 87 afgives skriftligt inden fristens udløb til nærværende fredningsnævn, der videresender den til Natur- og Miljøklagenævnet.

Klageberettigede er, jf. naturbeskyttelseslovens § 86:

- adressaten for afgørelsen
- ejeren af den ejendom, som afgørelsen vedrører
- offentlige myndigheder
- en berørt nationalparkfond
- lokale foreninger og organisationer, som har en væsentlig interesse i afgørelsen,
- landsdækkende foreninger og organisationer, hvis hovedformål er beskyttelse af natur og miljø, og
- landsdækkende foreninger og organisationer, som efter deres formål varetager væsentlige, rekreative interesser, når afgørelsen berører sådanne interesser.

Det er en betingelse for Natur- og Miljøklagenævnets behandling af en klage, at den, der klager indbetaler et gebyr på 500 kr.

Klageren modtager en opkrævning på gebyret fra Natur- og Miljøklagenævnet, når nævnet har modtaget klagen fra fredningsnævnet. Denne opkrævning skal benyttes ved indbetaling af gebyret. Natur- og Miljøklagenævnet modtager ikke check eller kontanter. Natur- og Miljøklagenævnet påbegynder behandlingen af klagen, når gebyret er modtaget. Betales gebyret ikke på den anviste måde og inden for den fastsatte frist på 14 dage, afvises klagen fra behandling. Vejledning om gebyrbetalingen kan findes på Natur- og Miljøklagenævnets hjemmeside www.nmkn.dk.

Gebyret tilbagebetales, hvis

1. klagesagen fører til, at den påklagede afgørelse ændres eller ophæves,
2. klageren får helt eller delvis medhold i klagen, eller
3. klagen afvises som følge af en overskredet klagefrist, manglende klageberettigelse eller fordi klagen ikke er omfattet af Natur- og Miljøklagenævnets kompetence.

Det bemærkes, at hvis den eneste ændring af den påklagede afgørelse er forlængelse af frist for efterkommelse af afgørelse som følge af den tid, der er medgået til at behandle sagen i klagenævnet, tilbagebetales gebyret dog ikke.

Natur- og Miljøklagenævnet kan også beslutte at tilbagebetale klagegebyret hvis

1. der er indledt forhandlinger med afgørelsens adressat og/eller førsteinstansen om projektilpasninger, og disse forhandlinger fører til, at klager trækker sin klage tilbage, eller
2. klager i øvrigt trækker sin klage tilbage, før Natur- og Miljøklagenævnet har truffet afgørelse i sagen.

KOPI

Gebyret tilbagebetales dog ikke, hvis nævnet vurderer, at der er forhold, der taler imod at tilbagebetale gebyret, f.eks. hvis klagen trækkes tilbage meget sent, herunder efter at klager har haft et afgørelsesudkast i partshøring.

Tilladelsen må i henhold til naturbeskyttelseslovens § 87, stk. 3, ikke udnyttes for klagefristen er udløbet, eller behandling af eventuel klage måtte være afsluttet.

Det følger endvidere af naturbeskyttelseslovens § 50, stk. 1, jf. § 66, stk. 2, at tilladelsen bortfalder, hvis den ikke udnyttes inden 3 år efter, at den er givet.

KOPI

Kopi til:

Kalundborg kommune, att. mirian.thastum@odsherred.dk

Naturstyrelsen, nst@nst.dk

Pitzner Materiel A/S, att. Thomas Hagen Larsen thl@pitzner.dk

Danmarks Naturfredningsforening,

natur@dn.dk og Kalundborg@dn.dk

Dansk Ornitologisk Forening, natur@dof.dk og Kalundborg@dof.dk

Friluftsrådet v/Caroline Seehusen, Buerupvej 4, 4450 Jyderup

Finderup Menighedsråd,

formand Niels Bjarne Blomhøj, Hovedgaden 58, 4270 Høng,

nb@finderupkirke.dk

Mads Olsen, Tømmerupvej 44, 4400 Kalundborg

Rolf Dejløw, Nyvangsvej 10, 4100 Ringsted