

Afgørelser – Reg. nr.: 01708.00

Fredningen vedrører: Errindlev Kirke

Domme

Taksationskommissionen

Naturklagenævnet

Overfredningsnævnet

Fredningsnævnet

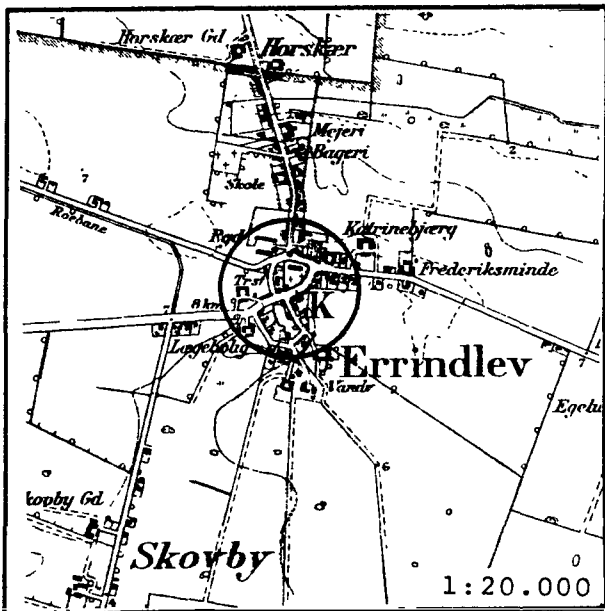
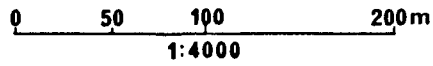
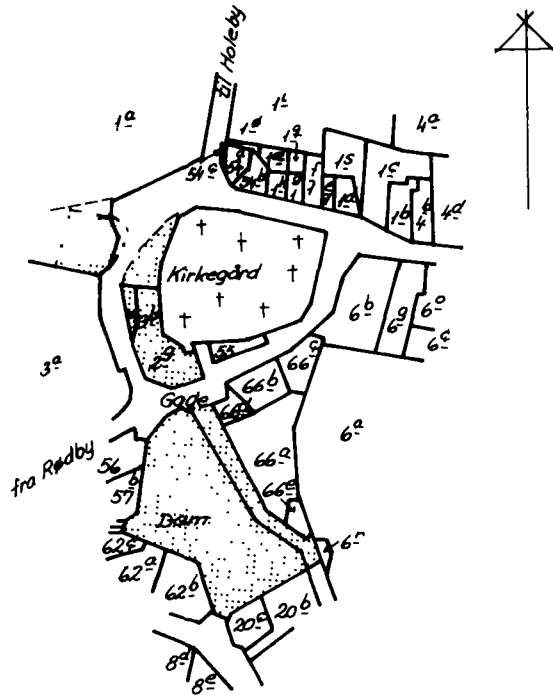
09-09-1951

Kendelser

Deklarationer

FREDNINGSNÆVNET >

Errindlev Kirke



Kommune: Holeby 355
 Ejerlav : Errindlev
 Sogn : Errindlev

Matr. nr.	Dekl./Kendelse dato	Tinglyst dato
1 a	19/12-1950	5/02-1952
2 g og 3 b	16/01-1951	5/02-1952
Gadejord	6/02-1951	5/02-1952

Fredningstilbud

NATURFREDNINGSNÆVNET
FOR MARIBO AMTRAADSKREDS

335

5. FEB. 1952.

Undertegnede **Errindlev sogneråd**
tilbyder herved som ejer af ~~matr. nr.~~ **nedennævnte arealer**

~~xxx~~ i **Errindlev** by **Errindlev** sogn,
at lade nedennævnte areal af ovennævnte matr. nr. frede som nedenfor anført.

Arealet beskrives således:

Arealet "Lunden" vest for kirken mellem diget og vejen samt anlægget syd for kirken med dammen.

Fredningen har følgende omfang:

Arealet må ikke bebygges eller beplantes med højvoksende træer, midlertidigt eller vedvarende, ligesom der heller ikke på arealerne må graves grus eller anbringes transformatorstationer, telefon- og telegrafmaster o. lign., skure, udsalgssteder, isboder, vogne til boboelse eller andet, som kan virke skæmmende.

Jeg forbeholder mig dog ret til at ~~xxxxxxxxxxxxxxxxxxxxxxxxxxxxxxxx~~

For fredningen kræver jeg ingen erstatning.

Jeg er indforstået med, at ovenstående fredningstilbud tinglyses på **de ovennævnte** ~~min eiendom matr. nr.~~
~~xxxxxxx~~
matrikulerede arealer af **Errindlev** by **Errindlev** sogn.

dog uden udgift for mig, med oprykkende prioritet næst nuværende hæftelser.

Påtaleberettiget i henhold til forestående er fredningsnævnet for Maribo amt,

provsten for **Fuglse** herred og **Errindlev** menighedsråd.

Errindlev Olstrup, den 6 / 2 1951.

**Errindlev
sogneråd.**

Th. Jensen.

Idet fredningsnævnet for Maribo amt modtager og godkender foranstående fredningstilbud, bestemmes det, at tilbudet skal lyses som servitut på ~~matr. nr.~~ **de ovennævnte matrikulerede**
~~af arealer af~~ **Errindlev** by **og** sogn,

af hartkorn: tdr. skp. fdk. alb., hvilket matr. nr. i forbindelse med matr. nr. ibd. udgør et landbrug.

Det fredede areal ses indtegnet på vedlagte kort, af hvilket en genpart bedes henlagt på akten.

Fredningsnævnet for Maribo amt, den **9. september 1951.**

Sognerådets foranstående beslutning godkendes herved.

Maribo amtsråd, den 13. oktober 1951.

G.W. Schaeffer
cst.

Indført i dagbogen for retskreds nr. 30, Maribo købstad m.v.
den 5. FEB. 1952.

Lyst. Tingbog: Bd. Err. III Bl. Akt: Skab E nr. 610.

Kristian Jensen.

Gebyr L 140/37

2 kr.

/.....

Retskreds nr. 30
Maribo købstad
m.m.

330

5. FEB. 1952.

Fredningstilbud

Undertegnede menighedsråd for Errindlev sogn,
tilbyder herved som ejer af matr. nr. 1 a

af Errindlev by Errindlev sogn,
at lade nedennævnte areal af ovennævnte matr. nr. frede som nedenfor anført.

Arealet beskrives således:

Arealet, der er beliggende vest for Errindlev kirke og kirkegård,
udgør en del af matr. nr. 1 a.

Fredningen omfatter vejhjørnet vest for kirken med forpagterens
have samt grønsværet øst herfor ud til vejen.

Fredningen har følgende omfang:

Arealerne må ikke bebygges eller beplantes med højt voksende træer, midlertidigt eller vedvarende, ligesom der heller ikke på arealerne må graves grus eller anbringes transformatorstationer, telefon- og telegrafmaster o. lign., skure, udsalgssteder, isboder, vogne til beboelse eller andet, som kan virke skæmmende.

Vi ~~xxx~~ forbeholder ^{os} ~~dog~~ ~~ret~~ til ~~at~~ ~~ind~~ ~~give~~ ~~god~~ ~~kendelse~~ kirkeministeriets godkendelse.

For fredningen kræver ^{vi} ~~ingen~~ erstatning.

Vi ~~xxx~~ er indforstået med, at ovenstående fredningstilbud tinglyses på min ejendom matr. nr.
1 a af Errindlev by Errindlev sogn.

dog uden udgift for mig, med oprykkende prioritet næst nuværende hæftelser.

Påtaleberettiget i henhold til forestående er fredningsnævnet for Maribo amt,

provsten for Fuglse herred og Errindlev menighedsråd.

, den 19 / 12 1950.

H.C. Christiansen. Martin Iversen. Vilh. Albrechtsen.

Svend Christensen. K.K. Neergaard.

Idet fredningsnævnet for Maribo amt modtager og godkender foranstående fredningstilbud, bestemmes det, at tilbudet skal lyses som servitut på matr. nr. 1 a

af Errindlev by Errindlev sogn,

af hartkorn: tdr. skp. fdk. alb., hvilket matr. nr. i forbindelse med matr. nr. ibid. udgør et landbrug.

Det fredede areal ses indtegnet på vedlagt kort, af hvilket en genpart bedes henlagt på akten.

Fredningsnævnet for Maribo amt, den 9. september 1951.

Det tiltrædes, at nærværende fredningsstillebud tinglyses som servitutstiftende på matr. nr. 1 a, Errindlev by og sogn, dog med følgende forbehold:

Så længe den til præsteembedet hørende have med gårdsplads samt den del af præstegårdens areal, der ligger i umiddelbar tilknytning hertil, administreres af de kirkelige myndigheder, træffer kirkeministeriet dog efter indhentet erklæring fra fredningsnævnet afgørelse om nyplacering af præstegårdens bygninger, herunder tillige selve byggeplanen samt tilbygning m.v. og om bygninger, der ændrer præstegårdens udseende, uanset fredningsdeklarationen.

Kirkeministeriet, den 30. november 1951.

P.M.V.

E.B.

J. Bengtsson
fm.

Indført i dagbogen for retskreds nr. 30, Maribo købstad m.v.
den 5. FEB. 1952.

Lyst.Tingbog:Bd. Err.I Bl. 1 Akt:Skab A nr. 3.

Kristian Jensen.

Gebyr L 140/37

2 kr.

/.....

Retskreds nr. 30
Maribo købstad
M.M.

Arnolder:

331.

5. FEB. 1952.

Fredningstilbud NATURFREDNINGSNÆVNET
FOR MARIBO AMTRAADSKREDS

Undertegnede **M. Lornester Vold. Rasmussen, Errindlev,**
tilbyder herved som ejer af matr. nr.

2 g

af **Errindlev** by **Errindlev** sogn,
at lade nedennævnte areal af ovennævnte matr. nr. frede som nedenfor anført.

Arealet beskrives således:

arealet er beliggende vest og sydvest for Errindlev kirke og kirke-
gård og matrikuleret under matr.nr. 2 g og 3 b.
Fredningen omfatter hele arealet på de nævnte matr. nre.

Fredningen har følgende omfang:

Arealet må ikke ^{bygges} bygges eller beplantes med højt voksende træer, midlertidigt eller ved-
varende, ligesom der heller ikke på arealet må graves grus eller anbringes transformatorstationer,
telefon- og telegrafmaster o. lign., skure, udsalgssteder, isboder, vognvogne til beboelse eller andet, som
kan virke skæmmende.

~~For fredeholden, hvis den vil til at~~
~~XXXXXXXXXXXXXXXXXXXXXXXXXXXX~~

For fredningen kræver jeg ingen erstatning.

Jeg er indforstået med, at ovenstående fredningstilbud tinglyses på min ejendom matr. nr.

2 g af **Errindlev** by **Errindlev** sogn.

dog uden udgift for mig, med oprykkende prioritet næst nuværende hæftelser.

Påtaleberettiget i henhold til forestående er fredningsnævnet for Maribo amt,

provsten for **Fuglse** herred og **Errindlev** menighedsråd.

, den / 19
16 1 51.

V. Rasmussen.

Til vitterlighed:

Vilh. Albrechtsen.

Idet fredningsnævnet for Maribo amt modtager og godkender foranstående fredningstilbud,
bestemmes det, at tilbudet skal lyses som servitut på matr. nr.

af **Errindlev** by **Errindlev** sogn,

af hartkorn: tdr. skp. fdk. alb., hvilket matr. nr. i forbin-
delse med matr. nr. ibd. udgør et landbrug.

Det fredede areal ses indtegnet på vedlagte kort, af hvilket en genpart bedes henlagt på akten.

Fredningsnævnet for Maribo amt, den

9. september 1951.

Indført i dagbogen for retskreds nr. 30, Maribo købstad m.v.,
den 5. FEB. 1952.

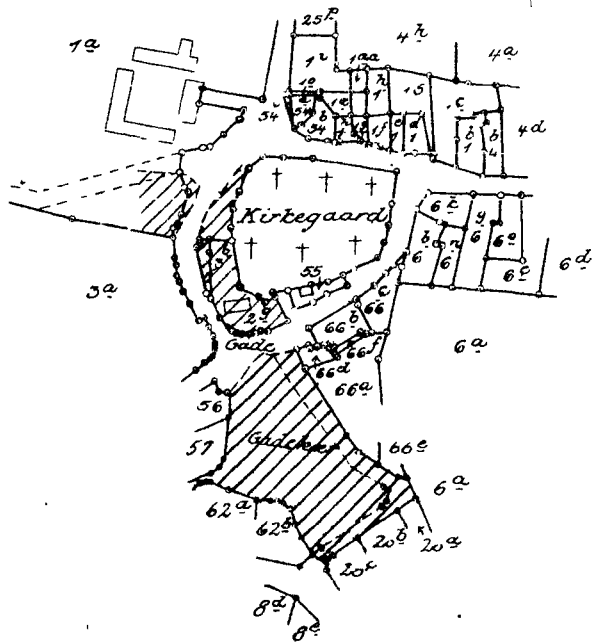
Lyst. Tingbog: Bd. Err. I Bl. 61 Akt: Skab A nr. 622.

Gebyr L 140/37
2 kr.

Kristian Jensen.

/.....

Ret skreds nr. 30
Maribo købstad
M.M.



Nævn:

19

*Terræn af
Errindlev By og Sogn,*

*Fuglse Herred,
Maribo Amt.*

Efter en Kopi af Matrikelkortet.

*De i henhold til tilbud
af 19/12 - 1950 for matr. nr. 1^a og
af 16/1 - 1951 for - - - 2^a og 3^a alle af Errindlev By og
af 6/2 - 1951 for gaden i Errindlev
med fredningsservitut sikrede arealer.
er på dette kort vist med skrå skravering.
Maribo i juli 1951.*

*J. W. Jensen
Landinspektør.*

DISPENSATIONER>

Afgørelser – Reg. nr.: 01708.00

Dispensationer i perioden: 08-02-1993 - 20-06-1996

U D S K R I F T
AF
FORHANDLINGS PROTOKOL FOR FREDNINGSNÆVNET I
STORSTRØMS AMT

År 1993 den 8. februar foretoges på dommerkontoret i Vordingborg af formanden for fredningsnævnet, dommer Ulf Andersen.

Fr.s. 45/93 jf. 76/92 Sag angående nedlæggelse af en transformator station og udvidelse af en eksisterende sti på gadejord ved Errindlev kirke. Det pågældende areal er fredet ved deklaration af 6. februar 1951

Der fremlagdes:

- Skrivelse af 23. december 1993 med bilag fra landskabskontoret.
- Tiltrædelseserklæringer fra landskabskontoret og nævnets øvrige medlemmer.

Da nævnets formand ligeledes kunne tiltræde det ansøgte, meddelte nævnet tilladelse hertil.

Nævnets tilladelse bortfalder, hvis den ikke er udnyttet inden 3 år.

Ulf Andersen.

fmd.

/bk

Fremsendes idet udskriftens rigtighed bekræftes.

Nævnets afgørelse kan inden 4 uger efter denne skrivelser modtagelse indbringes for Naturklagenævnet, Vermundsgade 38 B, 2100 København Ø. af den, der har begæret fredningsnævnets afgørelse samt de i naturbeskyttelseslovens § 86 nævnte myndigheder m.fl.

1211/S-0001

50

105
24

FORHANDLINGSPROTOKOL FOR FREDNINGSNÆVNET I
STORSTRØMS AMT

År 1996, den 20. juni kl. 16.00 holdt Fredningsnævnet, bestående af dommer Ulf Andersen, Erhard Tonnesen og Verner Larsen møde på ejendommen matr. nr. 2 g Errindlev by, Errindlev, Rødbyvej 2, Errindlev.

Fr.s. 17/96

Sag om biludstilling indenfor kirkeomgivelsesfredningsdeklaration af 16/1 1951, tinglyst d. 5/2 1952 på matr. nr. 2 g Errindlev by, Errindlev.

Der fremlagdes:

- skrivelse af 28/5 1996 med bilag fra Storstrøms Amt, Natur- og plankontoret.

Foruden nævnets medlemmer var mødt:

Per Thomas Christensen og dennes bror Kim Carlsen, for Holeby kommune, Jan Christensen, for Storstrøms Amt, Natur- og plankontoret, Gitte Olsen, for Danmarks Naturfredningsforening, C. Drejer.

Biludstillingen på ejendommen besigtigedes.

Repræsentanterne for amtet, kommunen og Danmarks Naturfredningsforening erklærede, at de finder biludstillingen skæmmende og indstillede, at nævnet ikke giver tilladelse til fortsat udstilling af biler.

Per Christensen og Kim Carlsen erklærede, at udstillingen vil blive fjernet i løbet af juli måned 1996.

Nævnets medlemmer var enige om, at biludstillingen må betegnes som skæmmende og var enige om at nægte at give tilladelse til fortsat biludstilling. Fristen for fjernelse af udstillingen fastsattes til den 1. august 1996.

Fremsendes idet udskriftens rigtighed bekræftes.

Nævnets afgørelse kan påklages til Naturklagenævnet af den, der har begæret fredningsnævnets afgørelse samt de i naturbeskyttelseslovens § 86 nævnte myndigheder m.fl. Klagefristen er 4 uger fra den dag afgørelsen er meddelt.

Klage indgives skriftligt til Fredningsnævnet for Storstrøms Amt, Kirketorvet 16, 4760 Vordingborg.

Fredningsnævnet for Storstrøms Amt
Vordingborg, den 21. juni 1996.



Ulf Andersen

fmd.

Udskrift er sendt til:

Per Thomas Christensen, Skolevænget 12, 4895 Errindlev
Holeby kommune, Toftevej 1, 4960 Holeby
Storstrøms Amt, Natur- og plankontoret, Parkvej 37, 4800
Nykøbing F. j.nr. 8-70-51-355-9-1996
Skov- og Naturstyrelsen, Haraldsgade 53, 2100 Kbh. Ø.
Danmarks Naturfredningsforening, lokalkomiteen for Maribo/
Holeby, c/o C. Drejer, Østervang 53, 4930 Maribo
Danmarks Naturfredningsforening, Nørregade 2, 1163 Kbh. K.
Friluftsrådet, v/Terkel Jakobsen, Pilevænget 2, 4930 Maribo
Erhard Tonnesen, Maribovej 12, 4960 Holeby
Verner Larsen, Fanefjordgade 150, 4792 Askeby
Errindlev Menighedsråd, c/o formand Tove Hansen, Gartnervej
4, 4960 Holeby