

**Afgørelser – Reg. nr.: 01704.00**

**Fredningen vedrører: Tirsted Kirke**

**Domme**

**Taksationskommissionen**

**Naturklagenævnet**

**Overfredningsnævnet**

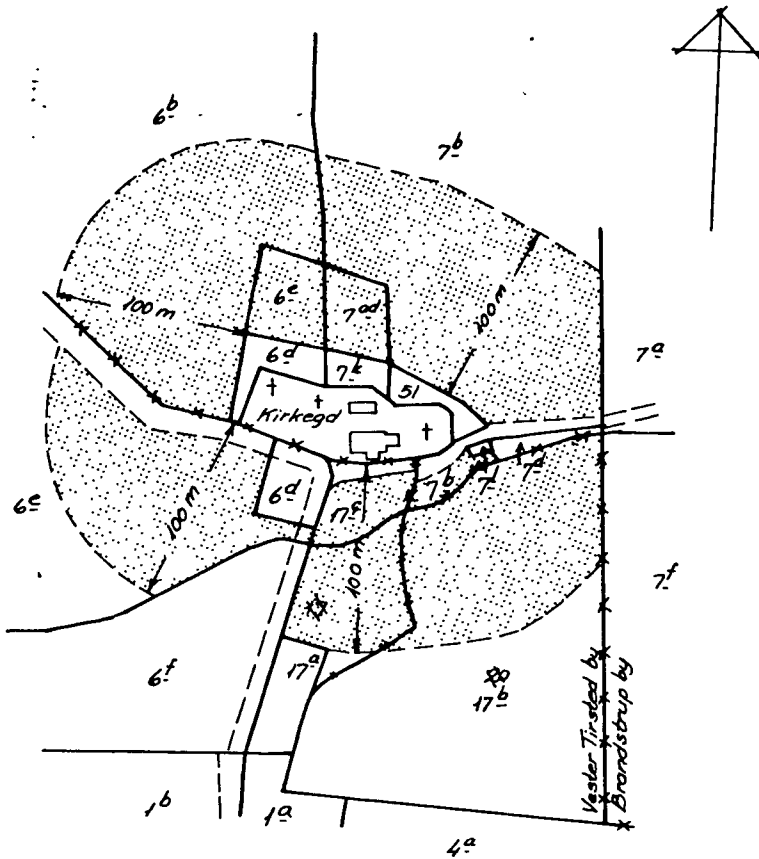
**Fredningsnævnet**

**09-09-1951**

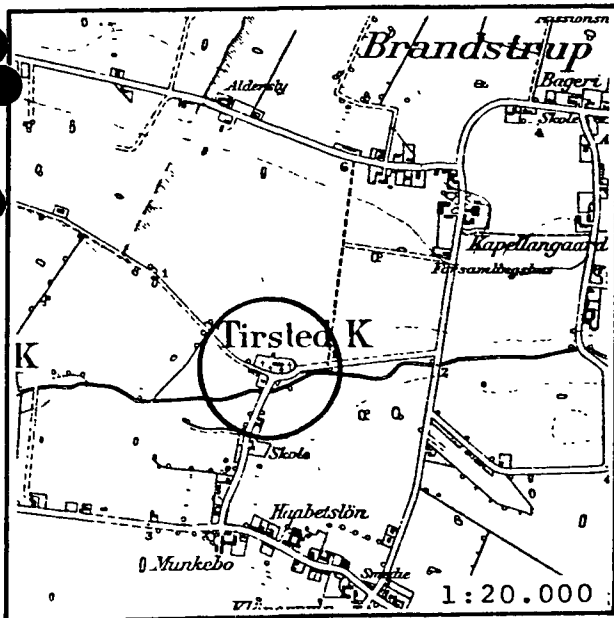
**Kendelser**

**Deklarationer**

FREDNINGSNÆVNET >



0 50 100 200m  
1:4000



Kommune: Rødby 383  
Ejerlav : Vester-Tirsted, Brandstrup  
Sogn : Tirsted

Matr. nr.	Dekl./Kendelse dato	Tinglyst dato
7 b, 7 ad Brandstrup	7/12-1950	5/02-1952
6 b, 6 e Brandstrup	7/12-1950	5/02-1952
17 b, 17 c Vester Tirsted	7/12-1950	5/02-1952
6 e Vester Tirsted	7/12-1950	5/02-1952

Anmelder:

340

5. FEB. 1952.

# Fredningstilbud NATURFREDNINGSNÆVNET FOR MARIBO AMTRAADSKREDS

Undertegnede  
tilbyder herved som ejer af matr. nr. **gårdejer Helge Petersen, Hollegaard,**  
**6 b**

af **Brandstrup** by **Tirsted** sogn,  
at lade nedennævnte areal af ovennævnte matr. nr. frede som nedenfor anført.

Arealet beskrives således:

**en 100 meter bred bræmme af matr.nr. 6 b langs det vestlige og nordlige skel af matr.nr. 6 d, der støder op til Tirsted kirkegårds vestlige og nordlige grænseskel og før den nu nordlige dels vedkommende er inddraget under kirkegården.**

Fredningen har følgende omfang:

Arealerne må ikke bebygges eller beplantes med højt voksende træer, midlertidigt eller vedvarende, ligesom der heller ikke på arealerne må graves grus eller anbringes transformatorstationer, telefon- og telegrafmaster o. lign., skure, udsalgssteder, isboder, vogne til beboelse eller andet, som kan virke skæmmende.

Jeg forbeholder mig dog ret til at  
~~XXXXXXXXXXXXXXXXXXXXXXXXXXXX~~

For fredningen kræver jeg ingen erstatning.

Jeg er indforstået med, at ovenstående fredningstilbud tinglyses på min ejendom matr. nr.

**6 b** af **Brandstrup** by **Tirsted** sogn.

dog uden udgift for mig, med oprykkende prioritet næst nuværende hæftelser.

Påtaleberettiget i henhold til forestående er fredningsnævnet for Maribo amt,

provsten for **Tirsted** herred og **Tirsted** menighedsråd.

**Tirsted**, den **7 / 12** 19**50.**

**Helge Petersen.**

**Til vitterlighed:**

**Johannes Madsen. Niels P. Pedersen.**

Idet fredningsnævnet for Maribo amt modtager og godkender foranstående fredningstilbud, bestemmes det, at tilbudet skal lyses som servitut på matr. nr.

af **Brandstrup** by **6 b** sogn,  
**Tirsted.**

af hartkorn: tdr. skp. fdk. alb., hvilket matr. nr. i forbindelse med matr. nr. ibd. udgør et landbrug.

Det fredede areal ses indtegnet på vedlagte kort, af hvilket en genpart bedes henlagt på akten.

Fredningsnævnet for Maribo amt, den

**9. september 1951.**

Indført i dagbogen for retskreds nr. 30, Maribo købstad m.v.,  
den 5. FEB. 1952.

Lyst.Tingbog: Bd. Tirsted I Bl. 127 Akt: Skab A nr. 139.

Kristian Jensen.

Gebyr

L 140/37

2 kr.

/.....

Retskreds nr. 30

Maribo købstad

m.m.

---

Anmelder:

NATURFREDNINGSNÆVNET  
FOR MARIBO AMTRAADESKREDS

343

**Fredningstilbud**

5.FEB. 1952.

Undertegnede **gårdejer Jens Sørensen, Tirsted,**  
tilbyder herved som ejer af matr. nr. **6 e**

af **Vester Tirsted** by **Tirsted** sogn,  
at lade nedennævnte areal af ovennævnte matr. nr. frede som nedenfor anført.

Arealet beskrives således:

**en 100 meter bred bræmme af den nordlige ende af matr.nr. 6 e reg-  
net fra Tirsted kirkegårds sydlige grænseskel.**

Fredningen har følgende omfang:

Arealerne må ikke bebygges eller beplantes med højt voksende træer, midlertidigt eller vedvarende, ligesom der heller ikke på arealerne må graves grus eller anbringes transformatorstationer, telefon- og telegrafmaster o. lign., skure, udsalgssteder, isboder, vogne til beboelse eller andet, som kan virke skæmmende.

~~Jeg forbeholder mig dog ret til at~~

For fredningen kræver jeg ingen erstatning.

Jeg er indforstået med, at ovenstående fredningstilbud tinglyses på min ejendom matr. nr.

**6 e** af **V. Tirsted** by **Tirsted** sogn.

dog uden udgift for mig, med oprykkende prioritet næst nuværende hæftelser.

Påtaleberettiget i henhold til forestående er fredningsnævnet for Maribo amt,

provsten for **Fuglse** herred og **Tirsted** menighedsråd.

**Tirsted**, den **7 / 12** 19 **50.**

**Jens Sørensen.**

**Til vitterlighed:**

**Johannes Madsen. Niels P. Pedersen.**

Idet fredningsnævnet for Maribo amt modtager og godkender foranstående fredningstilbud, bestemmes det, at tilbudet skal lyses som servitut på matr. nr. **6 e**

af **V. Tirsted** by **Tirsted** sogn,

af hartkorn: tdr. skp. fdk. alb., hvilket matr. nr. i forbindelse med matr. nr. ibd. udgør et landbrug.

Det fredede areal ses indtegnet på vedlagte kort, af hvilket en genpart bedes henlagt på akten.

Fredningsnævnet for Maribo amt, den **9. september 1951.**

Indført i dagbogen for retskreds nr. 30, Maribo købstad m.v.,  
den 5. FEB. 1952.

Lyst. Tingbog: Bd. Tirsted<sup>I</sup> Bl. 143 Akt: Skab A nr. 446.

Kristian Jensen.

/.....

Gebyr L 140/39

2 kr.

Retskreds nr. 30  
Maribo købstad  
M.M.

---

Anmelder:

NATURFREDNINGSNÆVNET  
FOR MARIBO AMTRAADESKREDS

341

## Fredningstilbud

5.FEB. 1952.

Undertegnede **Gårdejer Emil Jensen, Viet,**  
tilbyder herved som ejer af matr. nr. **7 b**

af **Brandstrup** by **Tirsted** sogn,  
at lade nedennævnte areal af ovennævnte matr. nr. frede som nedenfor anført.

Arealet beskrives således:

**en 100 meter bred brømme fra sydskellet af matr.nr. 7 b begrænset i øst og vest af parcellens skellinier, beliggende nord for de som kirkegård og kirkeplads under Tirsted kirkegård inddragne lodder matr.nr. 7 k og 5l, samt syd for byvejen.**

Fredningen har følgende omfang:

Arealerne må ikke bebygges eller beplantes med højt voksende træer, midlertidigt eller vedvarende, ligesom der heller ikke på arealerne må graves grus eller anbringes transformatorstationer, telefon- og telegrafmaster o. lign., skure, udsalgssteder, isboder, vogne til beboelse eller andet, som kan virke skæmmende.

~~Jeg forbeholder mig dog ret til at~~

For fredningen kræver jeg ingen erstatning.

Jeg er indforstået med, at ovenstående fredningstilbud tinglyses på min ejendom matr. nr.

**7 b** af **Brandstrup** by **Tirsted** sogn.

dog uden udgift for mig, med oprykkende prioritet næst nuværende hæftelser.

Påtaleberettiget i henhold til forestående er fredningsnævnet for Maribo amt,

provsten for **Fuglse** herred og **Tirsted** menighedsråd.

**Tirsted**, den **7/12** 19**50**.

**Emil Jensen.**

**Til vitterlighed:**

**Johannes Madsen. Niels P. Pedersen.**

Idet fredningsnævnet for Maribo amt modtager og godkender foranstående fredningstilbud, bestemmes det, at tilbudet skal lyses som servitut på matr. nr. **7 b**

af **Brandstrup** by **Tirsted** sogn,

af hartkorn: tdr. skp. fdk. alb., hvilket matr. nr. i forbindelse med matr. nr. ibd. udgør et landbrug.

Det fredede areal ses indtegnet på vedlagte kort, af hvilket en genpart bedes henlagt på akten.

Fredningsnævnet for Maribo amt, den **9. september 1951.**



Indført i dagbogen for retskreds nr.30, Maribo købstad m.v.,

den

Lyst.Tingbog:Bd.Tirsted II Bl. 65 Akt:Skab 4 nr. 165.

Kristian Jensen.

Gebyr L 140/37

2 kr.

/.....

Retskreds nr.30

Maribo købstad

m.m.

---

5.FEB. 1952.

Undertegnede **gårdejer Peter Geert, Tirsted,**  
tilbyder herved som ejer af matr. nr. **20 Brandstrup og 17**

af **V.Tirsted** by **Tirsted** sogn,  
at lade nedennævnte areal af ovennævnte matr. nr. frede som nedenfor anført.

Arealet beskrives således:

**en 100 meter bred brønde af den nordlige ende af matr.nr. 17  
Vester Tirsted og 20 Brandstrup regnet fra det sydlige og sydøst-  
lige skel af Tirsted kirkegårds grænse.**

Fredningen har følgende omfang:

Arealerne må ikke bebygges eller beplantes med højt voksende træer, midlertidigt eller vedvarende, ligesom der heller ikke på arealerne må graves grus eller anbringes transformatorstationer, telefon- og telegrafmaster o. lign., skure, udsalgssteder, isboder, vogne til beboelse eller andet, som kan virke skæmmende.

~~Jeg forbeholder mig dog ret til at~~  
~~xxxxxxxxxxxxxxxxxxxxxxxxxxxxxxxx~~

For fredningen kræver jeg ingen erstatning.

Jeg er indforstået med, at ovenstående fredningstilbud tinglyses på min ejendom matr. nr.

**20 Brandstrup by og ~~ix~~ 17 V.Tirsted** by **Tirsted** sogn.

dog uden udgift for mig, med oprykkende prioritet næst nuværende hæftelser.

Påtaleberettiget i henhold til forestående er fredningsnævnet for Maribo amt,

provsten for **Fuglse** herred og **Tirsted** menighedsråd.

**Tirsted**, den **7/12** 19**50.**

**P.H. Geert.**

**Til vitterlighed:**

**Johannes Madsen. Niels P. Pedersen.**

Idet fredningsnævnet for Maribo amt modtager og godkender foranstående fredningstilbud, bestemmes det, at tilbudet skal lyses som servitut på matr. nr. **20. Brandstrup by og**

af **~~ix~~ 17 V.Tirsted** by **Tirsted** sogn,

af hartkorn: tdr. skp. fdk. alb., hvilket matr. nr. i forbindelse med matr. nr. ibd. udgør et landbrug.

Det fredede areal ses indtegnet på vedlagte kort, af hvilket en genpart bedes henlagt på akten.

Fredningsnævnet for Maribo amt, den **9. september 1951.**

**Bruun.**

Indført i dagbogen for retskreds nr. 30, Maribo købstad m.v.,  
den 5.FEB. 1952.

Lyst.Tingbog: Bd. Tirsted <sup>II</sup> Bl. 175 Akt: Skab E nr. 607.  
I 219

Kristian Jensen.

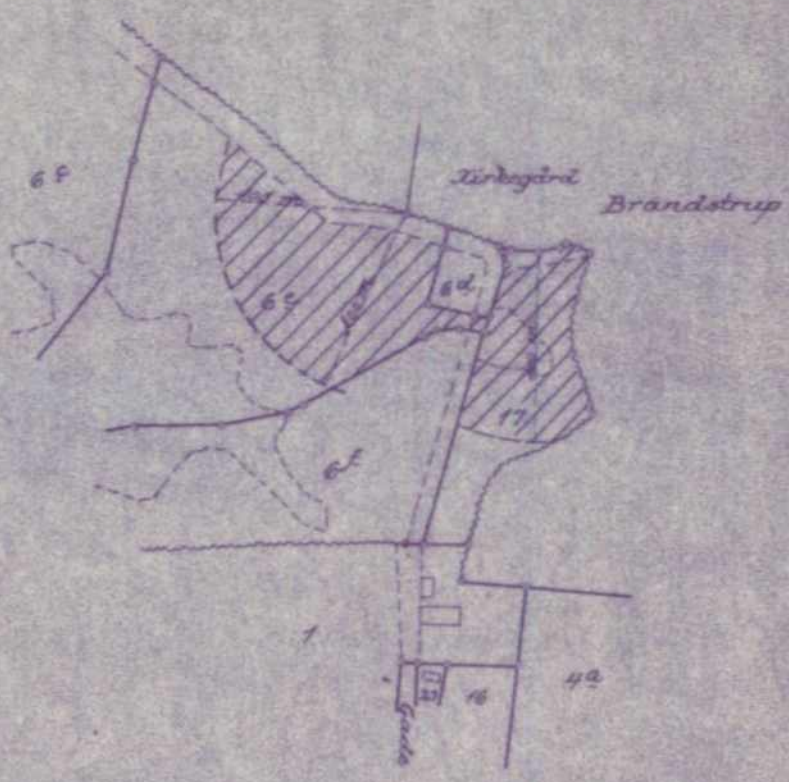
/.....

Gebyr L 140/37  
2 kr.

Retskreds nr. 30  
Maribo købstad  
m.m.

-----

Landinspektørens  
**Dyckjær og Jungersen**  
Maribo



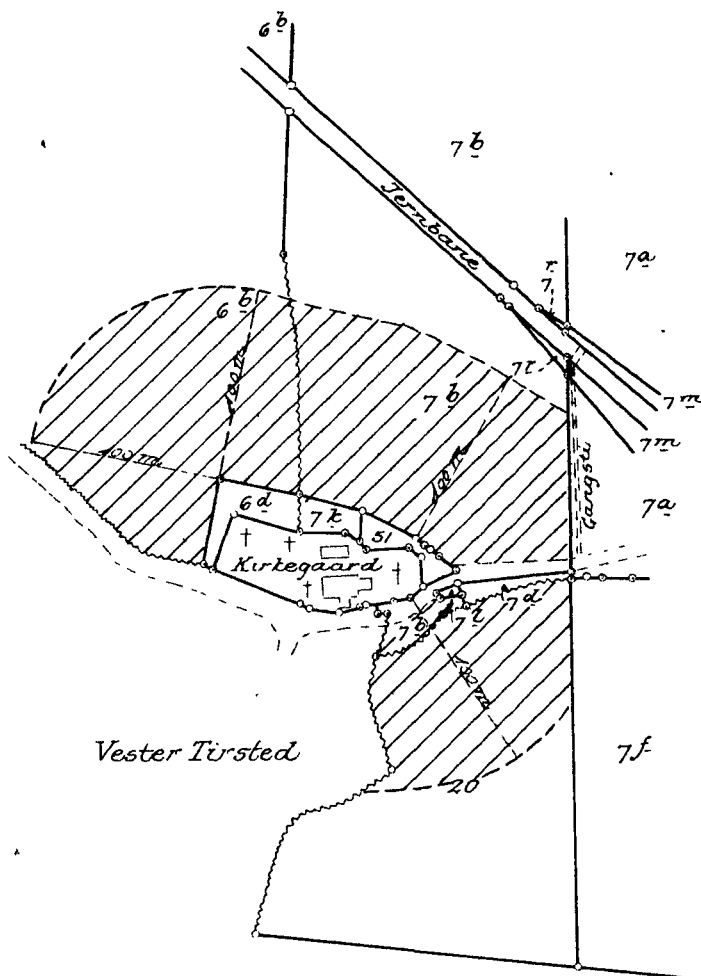
1:4000

Terræn af  
Vester Tirsted By,  
Tirsted Sogn,  
Fuglse Herred,  
Maribo Amt.

Efter en Kopi af Matrikelkortet.

De i henhold til tilbud  
af 7/12-1950 for matr. nr. 6<sup>c</sup> og 17 af V. Tirsted By  
med fredningsservitut sikrede arealer er på  
dette kort vist med skrå skravering

Landinspektørens Dyckjær og Jungersen Maribo  
justitsministeriets genpartkalkulerlærer. Til kort  
genpart er nøjagtig genpart af det originale kort vedrørende ejendommen  
attesterees herved.  
19  
d.



1:4000

Terræn af  
Brandstrup By,  
Tirsted Sogn,  
Fuglse Herred,  
Maribo Amt

Efter en Kopi af Matrikelkortet

De i henhold til tilbud  
af 7/12-1950 for matr. nr. 6<sup>b</sup>, 7<sup>b</sup> og 20 af Brandstrup By  
med fredningsservitut sikrede arealer er på  
dette kort vist med skrå skravering.

Maribo i juli 1951.

DISPENSATIONER>

**Afgørelser – Reg. nr.: 01704.00**

**Dispensationer i perioden: 17-05-1990**

Modtaget i  
Skov- og Naturstyrelsen  
21 MAJ 1990

## U D S K R I F T

af

## FORHANDLINGS- OG KENDELSESPROTOKOL

for

## FREDNINGSNÆVNET FOR STORSTRØMS SYDLIGE FREDNINGSKREDS

-----

År 1990 den 17. maj kl. 16<sup>00</sup> holdt Fredningsnævnet for Storstrøms amts sydlige Fredningskreds møde på dommerkontoret i Nykøbing F.

Til stede var formanden, dommer K. W. Kofoed, Nykøbing F.

Som sekretær fungerede S. Aa. Feier.

Der foretoges:

F.S. 18/1990.

Ansøgning om godkendelse af et projekt for opførelse af en ny bebyggelse på matr.nr. 7-d Brandstrup by, Tirsted, jævnfør betingelserne i nævnets dispensationsafgørelse af 17. september 1988.

Der fremlagdes:

1. Ansøgning med tilhørende bilag fra Jely, arkitekt- og byggefirma A/S for Bo Raalind og Carsten Ewald, fremsendt til nævnet ved skrivelse af 14. marts 1990 fra Rødby kommune.
2. Skrivelse af 19. marts 1990 fra formanden til nævnsmedlemmerne, overlærer Erik Jeppesen og Niels Boye Bonefeld, med påtegninger af henholdsvis 16.- og 19. april 1990 fra disse, der tiltræder, at det forelagte projekt godkendes.

Nævnet godkendte herefter det forelagte projekt for opførelse af en ny bebyggelse på matr.nr. 7-d Brandstrup by, Tirsted, jævnfør betingelserne i nævnets dispensationsafgørelse af 17. september 1988.

1/5, Ko

Sagen sluttet.


Mødet hævet.

K. W. Kofoed.

-----

Fremsendes til Skov- og Naturstyrelsen, Slotsmarken 13,  
2970 Hørsholm,  
idet udskriftens rigtighed bekræftes og med bemærkning, at nævnets  
afgørelse inden 4 uger efter denne skrivelses modtagelse kan ind-  
bringes for Overfredningsnævnet, Slotsmarken 15, 2970 Hørsholm,  
af ansøger samt de i naturfredningslovens § 58 nævnte myndigheder  
m.fl. En tilladelse kan ikke udnyttes før udløbet af klagefristen.  
Er klage iværksat, kan tilladelsen ikke udnyttes, medmindre den  
opretholdes af Overfredningsnævnet. Tilladelsen bortfalder,  
såfremt den ikke er udnyttet inden 5 år fra dens meddelelse.

Fredningsnævnet for Storstrøms amts sydlige Fredningskreds,  
Nykøbing F., den 18. maj 1990.

  
K. W. Kofoed

Miljøministeriet  
Skov- og Naturstyrelsen

J.nr. SN 1213/5-0004

Akt nr.

4

BMF