

Afgørelser – Reg. nr.: 01700.06

Fredningen vedrører: Nr. Farup Kirke

Domme

Taksationskommissionen

Naturklagenævnet

Overfredningsnævnet

Fredningsnævnet

06-09-1951

Kendelser

Deklarationer

FREDNINGSNÆVNET >

REI G.NR. 1700 F 6/4-57

Genpart.

Matr.nr. 11 og 40a, Tanderup
og kirkeby, Farup sogn.

Anmelderens navn og bopæl (kontor):

Fredningsnævnet for Ribe amtsrådskreds,
dommerkontoret, Holsted.

Fredningstilbud

Undertegnede **Jens Østergaard**
tilbyder herved som ejer af matr. nr. **11 og 40a**

af **Tanderup og Kirkeby** by **er**
Farup sogn,
at lade nedennævnte areal af ovennævnte matr. nr. frede som nedenfor anført.

Arealet beskrives således: **Hele matr.nr. 11 og den del af matr.nr.**
40a, der ligger nord for forlængelsen mod øst af kirkegårdens sydside.

Fredningen har følgende omfang:

Arealerne må ikke bebygges eller beplantes med højt voksende træer, midlertidigt eller vedvarende, ligesom der heller ikke på arealerne må graves grus eller anbringes transformatorstationer, ledningsmaster o. lign., skure, udsalgssteder, boder, vogne til beboelse, hønsegårde, møddinger eller andet, som kan virke skæmmende.

Jeg forbeholder mig dog ret til at **anbringe et transportabelt kyllingehus**
på arealet.

For fredningen kræver jeg ingen erstatning.

Jeg er indforstået med, at ovenstående fredningstilbud tinglyses på min ejendom
matr. nr. **11 og 40a** af **Tanderup og Kirkeby**
by **er** **Farup** sogn

dog uden udgift for mig.

Påtaleberettiget i henhold til foranstående er fredningsnævnet for Ribe amt og menighedsråd, hver for sig eller i forening.

Farup sogn

Farup

den **30. maj**

19 **51.**

Jens Høstergaard

Idet fredningsnævnet for Ribe amt modtager og godkender foranstående frednings- tilbud, bestemmes det, at tilbudet skal lyses som servitut på matr. nr. **11 og 42**

af **Tanderup og Kirkeby**

byer

Farup sogn,

hvilket matr. nr. i forbindelse med matr. nr. **1g og 50h**

ibd. udgør et landbrug. Det fredede areal ses indtegnet på vedlagte kort, af hvilket en genpart bedes henlagt på akten.

Tinglysningen sker med reservation af tidligere lyst pantegæld, servitutter og lign., hvorom henvises til ejendommens blad i tingbogen.

Fredningsnævnet for Ribe amt, den **6. september 1951.**

J. S. F. P.

Indført i dagbogen for retskreds nr. **67**,

Ribe købstad med Ribe herred, d. 6. september 1951.

Lyst. Tingbog Farup II Bl. **42**, Tanderup, Amt. **5**, Nr. **42**.

Kort forevist.

J. S. F. P.

Gregers Friis.

Genpartens rigtighed bekræftes.

FREDNINGSNÆVNET

RIBE AMTSRAADSKREDS

3 JUN 1954

Handwritten signature

Genpart.

Matr.nr. 50a, Tanderup og Kirkeby, Farup sogn.

Anmelderens navn og bopæl (kontor):

Fredningsnævnet for Ribe amtsrådskreds, dommerkontoret, Holsted.

Fredningstilbud

Undertegnede **Kirkelig Forening for Indre Mission** tilbyder herved som ejer af matr. nr. **50a**

af **Tanderup og Kirkeby byer** ^H ~~Farup~~ sogn, at lade nedennævnte areal af ovennævnte matr. nr. frede som nedenfor anført.

Arealet beskrives således: **Hele arealet.**

Fredningen har følgende omfang:

Arealerne må ikke bebygges eller beplantes med højt voksende træer, midlertidigt eller vedvarende, ligesom der heller ikke på arealerne må graves grus eller anbringes transformatorstationer, ledningsmaster o. lign., skure, udsalgssteder, boder, vogne til beboerhaver, møddinger eller andet, som kan virke skæmmende.

Jeg forbeholder mig dog ret til at **udvide det på matr. nr. 50a af Tanderup og Kirkeby byer opførte missionshus, kaldet Farup missionshus, idet man er indforstået med, at en eventuel udvidelse af de nuværende bygninger på det nævnte matrikelnummer kun kan ske med fredningsnævnets godkendelse. Det bemærkes, at matrikelnummeret i henhold til skøde og matrikelkort er matr. nr. 50 af Tanderup og Kirkeby byer, Farup sogn**

For fredningen kræver jeg ingen erstatning.

Jeg er indforstået med, at ovenstående fredningstilbud tinglyses på min ejendom matr. nr. **50a** af **Tanderup Kirkeby** by, **Farup** sogn

dog uden udgift for mig.

Påtaleberettiget i henhold til foranstående er fredningsnævnet for Ribe amt og Farup sogne menighedsråd, hver for sig eller i forening.

p.t. Viborg den 12. juni 19 51.

KIRKELIG FORENING FOR DEN INDRE MISSION

I DANMARK:

Alfred Zachø.

INDTÆGTSKORT

Idet fredningsnævnet for Ribe amt modtager og godkender foranstående frednings-tilbud, bestemmes det, at tilbudet skal lyses som servitut på matr. nr. **50a**

af **Tanderup og Kirkeby byer**

bx

Farup sogn,

hvilket matr. nr. i forbindelse med matr. ~~nr. 50a~~

ind. udgør et leddes areal. Det fredede areal ses indtegnet på

vedlagte kort, af hvilket en genpart bedes henlagt på akten.

Tinglysningen sker med reservation af tidligere lyst pantegæld, servitutter og lign., hvorom henvises til ejendommens blad i tingbogen.

Fredningsnævnet for Ribe amt, den **6. september 1951.**

J a s t r u p.

Indført i Dagbogen for Retakreds Nr. **87.**

Ribe Købstad med Ribe Herred, den **8. september 1951.**

Lyst. Tingbog. Farup II. Bl. **50a. Akt. Nr. 617**

Foreningens love og 2 udskrifter af bestyrelsesmedlemmernes forevist.

Gregers Friis.

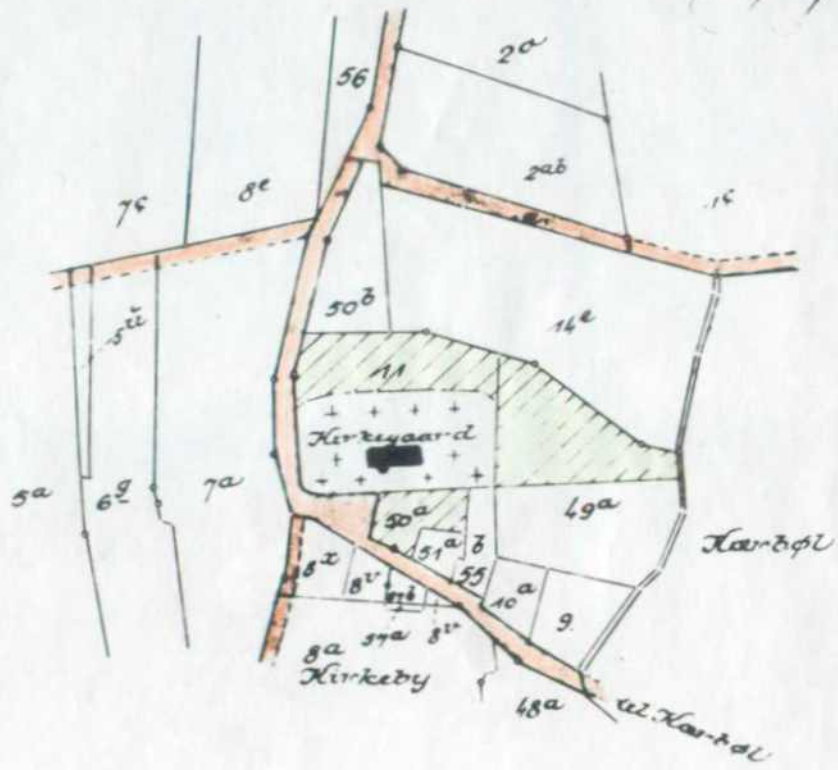
Genpartens rigtighed bekræftes.

**FREDNINGSNÆVNET
FOR
RIBE AMTSRAADSKREDS**

den **3 JUN 1951**

[Handwritten signature]

Forretningssag nr. _____
Dokumentet i Ribe, d. 8/9/57
J. Petersen



Terræn af
Tandsrup og Kirkeby Byer
Farsrup Sogn
Ribe Herred
Ribe Amt.

Rigtig kopi af matrikelkortet.

Direktoratet for Matrikelvæsenet i Kjøbenhavn, 1950

Magnus Jøker
6.

Målforshold 1:4000

500m

DISPENSATIONER>

Afgørelser – Reg. nr.: 01700.06

Dispensationer i perioden: 13-08-1993

År 1993, den 13. august kl. ca. 11³⁰ afholdt fredningsnævnet for Ribe amt, bestående af formanden, dommer Iage Hansen, Esbjerg, det amtsrådsvalgte medlem, fr. Jette Aggerbeck, Hejnsvig, og det kommunalt valgte medlem, gårdejer Arne Knudsen, Ribe, møde v/farup kirke.

Der foretoges:

J.nr. 24/93

Ansøgning fra: "Plant et træ" udvalget, Farup sogns borgerf. v/Erling Pedersen, Ribe - beplantning af et område ved Farup kirke.

Der fremlagdes:

- 1: Skrivelse af 4. maj 1993 fra Farup Sogns Borgerforening, bilagt skitse over den påtænkte beplantning.
- 2: Fredningstilbud, tinglyst på ejendommen, matr.nr. 11 og 49 a landerup og Kirkeby, Farup sogn, bilagt rids.
- 3: Skrivelse af 1. marts 1993 fra Ribe Stift.

Mødt var:

For Farup Sogns Borgerforening, Erling Pedersen, Farup.

For Farup Sogns menighedsråd, formanden, Holger Nikolajsen, Farup.

Graver og ringer, Ejvind Jensen, Farup.

Kirkegårdskonsulent Valdemar Carlsen, Århus.

Den kgl. bygningsinspektør, arkitekt Kjær, Århus.

For Ribe Stift, stiftsfuldmægtig cand.jur.F. Brandt Hansen, Ribe.

For provstiudvalget, domprovst Jens Thorkild Back, Ribe.

husmoder Inger Bruun, Ribe og skoleinspektør Knud Jensen, Bramming.

For Ribe kommune, afdelingsarkitekt Erling Sonne og arkitekt

Fredningsnævnets formand konstaterede, at der er sket behørig indkaldelse til mødet i dag.

Fredningsnævnets formand bemærkede, at Fredningsnævnet

har modtaget en ansøgning fra Farup Sogns Borgerforening om dispensation fra kirkeomgivelsesfredningen vedrørende Farup kirke, idet borgerforeningen vil tilplante ejendommen, matr. nr. 49 a landerup og Kirkeby byer, Farup, beliggende øst for Farup kirke for at skabe et rekreativt område øst for kirken. Ifølge kirkeomgivelsesfredningen må en del af det areal, der påtænkes anvendt til rekreativt område, ikke tilplantes med højt voksende træer, hverken midlertidigt eller vedvarende, hvorfor Fredningsnævnet skal meddele dispensation fra kirkeomgivelsesfredningen, såfremt projektet skal gennemføres. Fredningsnævnets formand tilføjede at kun den nordligste halvdel af ejendommen, matr.nr. 49 a landerup og Kirkeby, Farup sogn, er omfattet af kirkeomgivelsesfredningen.

Erling Pedersen oplyste, at borgerforeningen har udarbejdet et forslag til beplantning af hele ejendommen, matr.nr. 49 a landerup og Kirkeby byer, Farup. Forslaget har været forelagt såvel stift øvrigheden som kirkegårdskonsulenten og Den kongelige bygningsinspektør, der har tiltrådt, at arealet øst for kirken tilplantes efter nærmere aftalte retningslinier.

Erling Pedersen anførte til støtte for andragendet om dispensation fra kirkeomgivelsesfredningen, at Farup kirke er omgivet af store træer, at offentligheden ikke i øjeblikket har adgang til ejendommen, matr.nr. 49 a landerup og Kirkeby byer, Farup, og at der ikke øst for denne ejendom findes offentlige veje eller stier, hvorfra der er indsiget mod kirken. Kirkeomgivelsesfredningen taler næppe derfor imod projektets gennemførelse.

Stiftsfuldmægtig Brandi Hansen bemærkede, at det stiforløb, der fremgår af skitsen til tilplantning af arealet øst for kirken, er for tilfældigt, ligesom borgerforeningen har valgt for mange træarter. Stiftsøvrigheden har derfor efter samråd med arkitekt Kjær foreslået et ændret stiforløb, samt en beplantning bestående af hvid-el som ammetræ og egetræer som blivende træer. Borgerforeningen har tiltrådt stiftsøvrighedens indstilling.

Erling Pedersen tilføjede, at borgerforeningen er enig med stiftsøvrigheden, og at borgerforeningen vil samarbejde med såvel arkitekt Kjær som kirkegårdskonsulenten, når det endelige projekt skal udarbejdes.

Afdelingsarkitekt Sonne anførte, at tilplantningen af det areal, som er undergivet kirkefredningen, ikke har afgørende indflydelse på indsigten til kirken, navnlig fordi offentligheden ikke har adgang til arealerne øst for kirken. Ribe kommune har derfor ingen indvendinger mod den planlagte tilplantning af arealerne.

Topograf Jørgen Ellegaard kunne i det hele tiltræde de synspunkter, der er fremført til støtte for projektets gennemførelse. Han tilføjede, at der langs kirkediget øst for kirken er plantet træer, som i dag har nået en an-

seelig størrelse, og at der er plantet træer øst for matr.nr. 49 a landerup og Kirkeby byer farup, hvorfor tilplantningen af arealerne ikke vil have væsentlig indflydelse på indsigten til kirken, set fra øst. Hertil kommer, at de klimatiske forhold sætter grænser for, hvor høje egetræerne og hvid ellene bliver. Ribe amtsråd har som følge af det anførte ingen indvendinger mod projektets gennemførelse.



Arkitekt Kjær anførte, at han har vurderet forslaget til tilplantning af arealerne øst for Farup Kirke. De eneste, der har mulighed for at se kirken fra øst, er passagererne på jernbanestrækningen Ribe - Bramming. Træerne og krattet øst for det område, der ønskes tilplantet, har imidlertid nået en sådan højde og tæthed, at de spærrer for indsigten til kirken. Det er derfor hans vurdering, at plantningsforslaget ikke vil være til gene for kirkens omgivelser.

Fredningsnævnet drøftede sagen. Der var enighed om, at der var tale om en mindre tilplantning med træer, der på grund af de klimatiske forhold ikke vil blive højt voksende og som ikke på afgørende måde griber ind i indsigten til kirken, set fra øst. Fredningsnævnet finder derfor, at betingelserne for i medfør af naturbeskyttelseslovens § 50, stk. 1, at meddele dispensation fra kirkeomgivelsesfredningen til projektets gennemførelse, er opfyldte. Fredningsnævnet meddeler som følge heraf Farup sogns borgerforening dispensation til tilplantning af den del af ejendommen, matr.nr. 49 a landerup og Kirkeby byer, farup sogn, der er omfattet af kirkefredningen, med ege- og hvideltræer på vilkår, at projektet gennemføres i overensstemmelse

med de anvisninger, stiftsøvrigheden og den kongelige bygningsinspektør
giver.

Denne afgørelse kan, senest 4 uger fra den dag afgørelsen er
meddelt, indbringes for Naturklagenævnet i overensstemmelse med reglerne
i naturbeskyttelseslovens § 57.

Sagen sluttet.

P. n. v.

Tage Hansen 
/PHA

Beskyg, d. 22. juni 1993

Skov- og Naturstyrelsen

4. kontor

Haraldsgade 53

2100 København Ø.