

Afgørelser – Reg. nr.: 01651.02

Fredningen vedrører: Harlev Kirke

Domme

Taksationskommissionen

Naturklagenævnet

Overfredningsnævnet

Fredningsnævnet

21-07-1952

Kendelser

Deklarationer

FREDNINGSNÆVNET >

69779
- 2 SEP. 1952

FREDNINGSTILBUD

Undertegnede *Søren Peter Sejer*
tilbyder herved som ejer af matr. nr. *48 49*
af *Furby* by *4* sogn,
at lade nedennævnte areal af ovennævnte ejendom frede.

Arealet beskrives således:

*Den del af de gamle vandløbskanaler der ligger
næsten end på matr. for den bygd for bygdens
væsen gårude vej, og ikke længere over et end
en længere af matr. n. 182³ vestiel forbygd
den bygd med vand.*

Fredningen har følgende omfang:

Arealet må ikke bebygges eller beplantes, midlertidigt eller vedvarende, ligesom der heller ikke på arealet må graves grus eller anbringes transformatorstationer, telefon- og telegrafmaster o. lign., ej heller opsættes skure, udsalgssteder, isboder, vogne til beboelse eller opbevaring af redskaber eller lignende skønhedsforstyrrende genstande.

Jeg forbeholder mig dog-ret til at

For fredningen kræver jeg ingen erstatning.

Jeg er indforstået med, at ovenstående fredningstilbud tinglyses på min ejendom matr. nr. *48 49*
af *Furby* by *4* sogn,
dog uden udgift for mig.

Påtaleberettiget i henhold til foranstående er fredningsnævnet for Aarhus amt og *Furby* menighedsråd hver for sig.

Søren Peter Sejer, den 21/7 1952

Under dags dato har fredningsnævnet besluttet at modtage og godkende det fremsatte fredningstilbud, således at dette vil være at tinglyse som servitutstiftende på de foranævnte matrikelnumre, med prioritet forud for al pantegæld.

Fredningsnævnet i Århus amt.

Århus, den 21. juli 1852

[Faded handwritten text]



lov 100/1837
to indst.

indført i dagbogen for
dage og tider i hertugdømmet
den 1. juli 1852

LYST
[Handwritten signature]

[Handwritten signature]



Fremlagt i Naturfredningsnævnet
for Aarhus Amt, den 4/7 1952
Sag No. 7/1979

REG. NR.

16518
15-52

TINGBOD

Harlev sogn
AKT: OK

6978
-2 SEP. 1952

F R E D N I N G S T I L B U D .

Menighedsrådene i Harlev og Framlev sogne, der bestyrer den præsteembedet og kirken tilhørende ejendom matr. nr. 1a, 14 og 18 Harlev by og sogn bestående af præstegårdens gårdsplads og have m.v., tilbyder herved at lade denne ejendom frede i følgende omfang: matr. nr. 14 og 18, samt den del af matr. nr. 1a, der ligger nord for en linie fra det sydvestre hjørne af matr. nr. 1b til det nordøstre hjørne af matr. nr. 5b smst.

Fredningen har følgende omfang: Arealerne må ikke bebygges -eller beplantes, midlertidigt eller vedvarende, ligesom der heller ikke på arealerne må graves grus eller anbringes transformatorstationer, telefon- og telegrafmaster o. lign., ej heller opsættes skure, udsalgssteder, isboder, vogne til beboelse eller opbevaring af redskaber eller lignende skønhedsforstyrrende genstande.

Så længe den til præsteembedet hørende have med gårdsplads samt den del af præstegårdens areal, der ligger i umiddelbar tilknytning dertil, administreres af de kirkelige myndigheder, træffer kirkeministeriet afgørelse om nyplacering af præstegårdens bygninger, herunder tillige selve byggeplanen samt tilbygninger m.v. og ombygninger, der ændrer præstegårdens udseende, uanset fredningsdeklarationen.

For fredningen kræves ingen erstatning.

Ovenstående fredningstilbud tinglyses på ejendommen matr. nr. 1a, 14 og 18 af Harlev by og sogn, dog uden udgift for menighedsrådene.

Påtaleberettiget i henhold til foranstående er fredningsnævnet for Aarhus amt, og hvis ejendommen måtte blive solgt, så at den udgår af de kirkelige myndigheders bestyrelse, da tillige menighedsrådene i Harlev og Framlev sogne.

Harlev, den 15 1952


Som formand for menighedsrådene og idet jeg attesterer, at underskriverne udgør samtlige medlemmer af fællesudvalget for menighedsrådene i Harlev og Framlev sogne.

Harlev, den 1/8 1952

*Fréd Ejaas
ep.*

Det bekræftes, at nedenstående fredningstilbud tinglyses som servitutstiftende på matr. 1a, 14 og 18 Harlev by og sogn.

Minkeministeriet, den 11. august 1952.



PR. N.

*M. C. Petersen
J. K. K.*

Under dags dato har fredningsnavnet besluttet at tage og godkende det fremsatte fredningstilbud, således dette vil være at tinglyse som servitutstiftende på de fornavnte matrikelnumre, med prioritet forud for al pantegæld

Fredningsnavnet i Århus amt.

Århus, den 27/8 1952

Indført i bogbogen for
Vej og Hæder i Herredet

den 1/8 1952

LYST

*Fréd Ejaas ep.
J. K. K.*

20 113, 141
20 113, 141

Fremlagt i Naturfredningsnævnet
for Aarhus Amt, den 21/7 1952
Sag No. 7/1949 (nr. 34)

REG. NR. 16518

4-52

TINGBOG

Gl. Nr. 16518
1952
AARHUS

Johannes Storgaard

6980
- 2 SEP. 1952

Den 21. juli 1952, den 21. juli holdt fredningsnævnet møde i Harlev
Der foretoges sag 7/1949 Fredning af Harlev kirkes
omgivelser (nr. 34)

Der afsagdes saalydende

Kendelse

Da de kirkelige myndigheder i henhold til kirkeministeriets
cirkulære af 26. januar 1949 har fremsat ønske om, at der fore-
retages fredningsforanstaltninger til sikring af Harlev kir-
kes omgivelser, og da fredningsnævnet har fundet nævnte
foranstaltninger påkrævede

bestemmes

et areal af gadejorden i Harlev by, der er beliggende øst
for kirkegården og afgrænses af den e, matr. nr. 18, 14, 19,
2a, 13a og den offentlige vej nord for kirken,

et areal af gadejorden i Harlev by, der er beliggende vest
for kirkegården og afgrænses af denne, matr. nr. 1a, 15, 16
og de offentlige veje nord og vest for kirken, herunder en
trekant af gadejorden ved kirkegårdens nordvestre hjørne, som
afgrænses udelukkende af de offentlige veje, samt

matr. nr. 15 og 16 Harlev by og sogn, hvilke matr. numre be-
styres af menighedsrådet, som indtil videre tinglyst ad-
komst til den. Menighedsrådet har overfor nævnt afgivet til-
bud om ejendommens fredning.

Arealerne er indtegnet på det fremlagte rids, og de fredes i
følgende omfang:

Arealerne må ikke bebygges eller beplantes, midlertidigt el-
ler vedvarende, ligesom der heller ikke på arealerne må an-
bringes transformatorstationer, telefon- el. telegrafmaster el.
lige., ej heller opsatte skure, als, løstoder, issoder, vogne
til beboelse eller opbevaring af redskaber el. lign. skadefor-
fremmende genstande.

Saglige matr. nr. 15 og 16 administreres af de kirkelige myn-
digheder, hvilket kirkeministeriet har afgjort om bygning
af bygninger, herunder tillige om byplanlægning samt tilbyg-
ninger m.v. og ombygninger, uanset fredningsdeklarationen.

For fredningen gælder i øvrigt følgende:

Harlevs kirke og kirkegården er fredede som kulturstæder i
den på tingbogens bilag for gadejorden i Harlev by og sogn matr. nr.
15 og 16 samt matr. nr. 1a og 15 og 16 og matr. nr. 1a og 15 og 16
samt matr. nr. 1a og 15 og 16 og matr. nr. 1a og 15 og 16
Harlev sogn, IV. 1952.

Tiltrædes af underskrevne Niels Severin Christensen, der
ifølge tingbogen har adkomst på matr. nr. 16 Harlev by og sogn.

Harlev, den 6. september 1952.

Niels Severin Christensen.

Indført i dagbogen for
Ning og Hasle m fl herreder

den 6. SEP 1952

*lv-140/1437
to kroner*

LYST

*Anden af grunden på
den nye vej, som er af
den 1. og 2. afgrænsning.
Vil bede om godkendelse.*

4

(11)

Fremlagt i Naturfredningsnævnet
for Aarhus Amt, den 21. 1952
Sag No. 7/19 i bil. 19

REG. NR 1651B
15-52

[Handwritten signature]

Fredningstilbud.

Menighedsraadene i Lørlev og Frølev sogne, der bestyrer den præsteembedst tilhørende ejendom matr.nr. 15 og 16 Lørlev by og sogn, hvortil præsteembedet savner adkomst efter tingbogen, tilbyder herved at lade denne ejendom, der anvendes som bolig for forpagteren af præsteembedets jorner, frede i følgende omfang:

Arealet må ikke bebygges eller beplantes, midlertidigt eller vedvarende, ligesom der heller ikke på arealet må graves grus eller anbringes transformatorstationer, telefon- el. telegrafmaster el. lign., ej heller opsættes skure, udsalgssteder, isboder, vogne til beboelse eller opbevaring af redskaber el. lign. skønmæssigforstyrrende genstande.

Så længe ejendommen administreres af de kirkelige myndigheder, træffer kirkeministeriet afgørelse om nyplacering af bygningen, herunder tillige selve byggeplanen samt tilbygninger m.v. og ombygninger, uanset fredningsdeklarationen

For fredningen ydes ingen erstatning.

Ovenstående fredningstilbud kan tinglyses på ejendommen matr.nr. 15 og 16 Lørlev by og sogn, dog uden udgift for menighedsrådet.

Haatteleverrettiget i henhold til foranstående er fredningsnævnet i Aarhus amt og hvis ejendommen måtte blive solgt, så at den udgår af de kirkelige myndigheders bestyrelse, da tillige menighedsrådet i Lørlev og Frølev sogne.

Lørlev, den 1. maj 1952.

[Handwritten signatures: Jens Fuglestad, Hans Hansen, Jens Fuglestad]

Som formand for menighedsraadene og idet jeg attesterer, at underskriverne udgør samtlige medlemmer af fællesudvalget for menighedsraadene i Lørlev og Frølev sogne.

Lørlev, den 1. maj 1952

101b
2.G.1606
KI.

Det tiltrædes, at nærværende fredningstilbud tinglyses
som servitutstiftende på matr.nr. 15 og 16 Harlev by og sogn.

Hireministeriet, den 11. august 1952.



P.M.V.

M. J. Rasmussen
J. K. K.

Under dags dato har fredningsnavnet besluttet at
tage og godkende det fremsatte fredningstilbud, således
dette vil være at tinglyse som servitutstiftende på de
nævnte matrikelnumre, med prioritet forud for al panteg...

Fredningsnavnet i Arhus amt.
Arhus, den 21. august 1952.

[Handwritten signature]

[Handwritten mark]

Landmålingskontor, Aarhus, den 15 SEP. 1952

Justitsministeriets genpartpapir. Til skøder, skadesløsbrev, kvitteringer til udslettelse og andre påtegninger m. m. (vedr. fast ejendom).

REG. NR 16513

2/2-52 Akt: Skab nr. (udfyldes af dommerkontoret)

Mtr. nr., ejerlav, sogn:
(i København kvarter)
eller (i de sønderjydske landsdele) bd. og bl. i tingbogen, art. nr., ejerlav, sogn.

Købers } bopæl:
Kreditors }

Anmelderens navn og bopæl (kontor):

Gade og hus nr.:
(hvor sådant findes)

Stempel: kr. øre.

År 1952, den 21. juli holdt fredningsnævnet møde i Harlev.
Der foretoges sag 7/1949 Fredning af Harlev kirkes omgivelser (nr. 34)

Der afsagdes sålydende

K e n d e l s e.

Da de kirkelige myndigheder i henhold til kirkeministeriets cirkulære af 26. januar 1949 har fremsat ønske om, at der foretages fredningsforanstaltninger til sikring af Harlev kirkes omgivelser, og da fredningsnævnet har fundet nedennævnte foranstaltninger påkrævede

b e s t e m m e s:

.....
matr. nr. 15 og 16 Harlev by og sogn, hvilke matrikelnumre bestyres af menighedsrådet, som imidlertid savner tinglyst adkomst til dem. Menighedsrådet har overfor nævnet afgivet tilbud om ejendoms fredning.

Arealerne er indtegnet på det fremlagte rids, og de fredes i følgende omfang:

Arealerne må ikke bebygges eller beplantes, midlertidigt eller vedvarende, ligesom der heller ikke på arealerne må anbringes transformatorstationer, telefon- el. telegrafmaster el. lign., ej heller opsættes skure, udsalgssteder, isboder, vogne til beboelse eller opbevaring af redskaber el. lign. skønhedsforstyrrende genstande.

Så længe matr. nr. 15 og 16 administreres af de kirkelige myndigheder, træffer kirkeministeriet afgørelse om nyplacering af bygninger, herunder tillige selve byplanen samt tilbygningerne.

og ombygninger, uanset fredningsdeklarationen.

For fredningen ydes ingen erstatning.

Nærværende kendelse vil være at tinglyse som servitutstiftende på tingbogsbladet for gadejorden i Harlev by og på matr. nr. 15 og 16 smst med prioritet forud for pantegæld og med på-taleret for fredningsnævnet i Aarhus amt eller menighedsrådet i Harlev sogn, hver for sig.

Fredningsnævnet i Aarhus amt,

Aarhus, den 21. juli 1952.

Fabritius Tengnagel.

Tiltrædes af underskrevne Niels Severin Christensen, der ifølge tingbogen har adkomst på matr. nr. 16 Harlev by og sogn.

Harlev, den 6. september 1952.

Niels Severin Christensen.

U S K A D E L I G H E D S A T T E S T .

Underskrevne vurderingsmænd erklærer herved i henhold til bestemmelserne i tinglysningslovens § 23 og tinglysningsanordningens § 40, at tinglysning af foranstående fredningsdeklaration vil kunne ske uden nogensomhelst fare for pantsikkerheden i ejendommen.

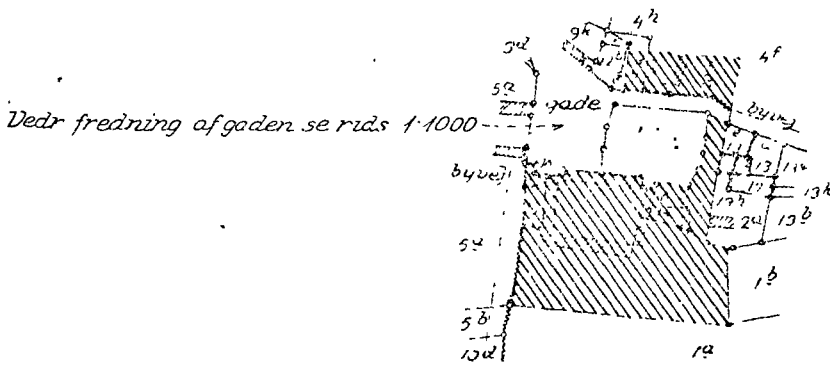
Højbjerg, den 23 / 2 1953

Jens Pedersen, Egebjerg Pedersen

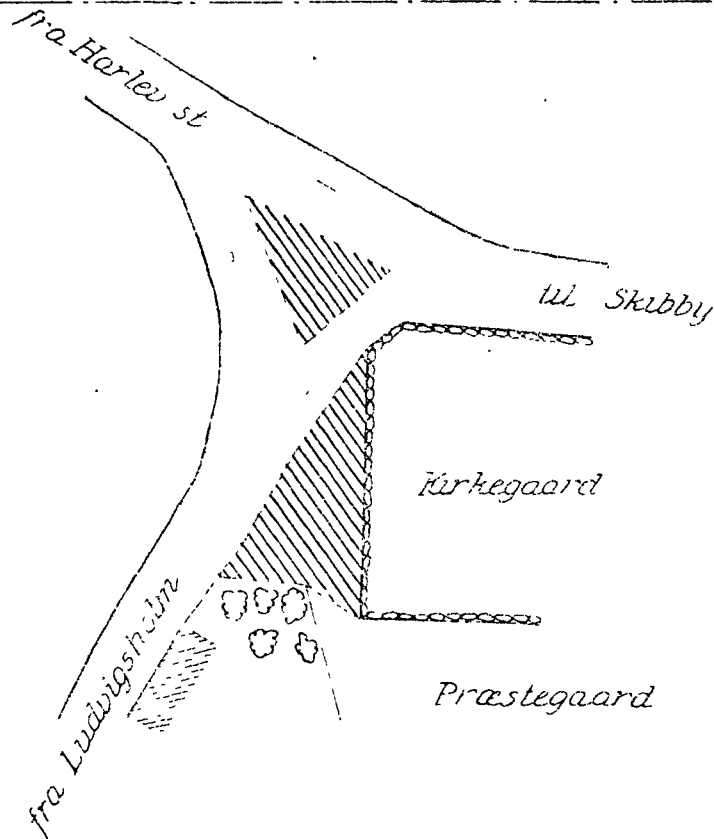
Ministeriet for Indv. og Landbrugsbeskæft. og Lægevesen
Jens Pedersen, Egebjerg Pedersen
Ning og Hald m. fl. Herreders Tinglysningskontor
Aarhus, den 21. juli 1952.

Jens Pedersen

Johnsen



1:4000



1:1000

HARLEV KIRKE

Deklarationsruds vedrørende
matr. nr. 19, 4f, 4g, 14, 15, 16, 18 og gaderne
Harlev by og sogn

De med rødt skraverede arealer er fredede
 Aarhus d. juni 1952

Justitsministeriets genpartkalkuleret. Til ko

2. m. fi Harlev by og sogn. Aarhus d. 20 juni 1952

Johnsen

Aarhus d. 20 juni 1952

DISPENSATIONER >

Afgørelser – Reg. nr.: 01651.02

Dispensationer i perioden: 01-09-2003

FREDNINGSNÆVNET FOR ÅRHUS AMT

Retten i Randers, Sandgade 12
8900 Randers - tlf. 86 43 70 00

01/09-03

Århus Kommune
Vejkontoret
Kalkværksvej 10
8100 Århus C

Vedr. j.nr. 58/2003 - ansøgning om tilladelse til ændring af vejkryds ved Harlev Kirke i Gl. Harlev, 8462 Harlev J.

Fredningsnævnet har ved brev af 3. juni 2003 fra Århus Amt, Natur og Miljø, modtaget Deres ansøgning om tilladelse til ændring af vejkrydset ved Harlev Kirke.

Vejkrydset ligger inden for kirkeomgivelsesfredningen for Harlev Kirke, som fastsat ved afgørelse af Fredningsnævnet for Århus Amt den 21. juli 1952. Fredningen er tinglyst den 2. september 1952.

Det er oplyst, at kommunen i forbindelse med udarbejdelsen af et projekt for dæmpning af trafikshastigheden gennem Gl. Harlev, på beboernes foranledning og ud fra et stort lokalt ønske herom, vil have krydset Harlev Kirkevej/Højbyvej/Harlev Møllevej ændret til et mere trafiksikkert, regulært T-kryds. Årsagen hertil er bl.a., at der dermed bliver mere overskuelige forhold for skolebørnene, som samles op af skolebussen på dette sted.

Vejreguleringen vil medføre, at en fredet trekantet midterø, som er omgivet af offentlige veje slettes. En del af dens areal vil komme til at indgå i vejarealet og en anden del vil indgå i et oversigtsareal, udlagt i græs.

Århus Amt, Natur og Miljø, har anbefalet at give tilladelse til det ansøgte. Amtet har bl.a. anført, at en ændring af krydset med større trafiksikkerhed til følge, ikke betyder en forringelse af indsigten til kirken. Endvidere har Amtet lagt vægt på, at der ved omlægningen af krydset tilføres kirkeomgivelserne et nyt oversigtsareal, der udlægges i græs.

Fredningsnævnets bemærkninger og afgørelse:

Under hensyn til at indsigten til Harlev Kirke ikke forringes, meddeler Fredningsnævnet i medfør af naturbeskyttelseslovens § 50, stk. 1, dispensation til det ansøgte på vilkår, at vejreguleringen udføres i overensstemmelse med de fremsendte tegninger og de i øvrigt meddelte oplysninger.

Klagevejledning

Der kan inden 4 uger fra den dag, afgørelsen er meddelt, klages til Naturklagenævnet

over afgørelsen.

Klageberettigede er:

Ansøgeren, Kommunalbestyrelsen, Århus Amt, Skov- og Naturstyrelsen, Danmarks Naturfredningsforening samt lokale foreninger og lignende, der har en væsentlig interesse i afgørelsen.

En eventuel klage skal indgives skriftligt til Fredningsnævnet, som derpå vil sørge for sagens videresendelse til Naturklagenævnet.

Tilladelsen må ikke udnyttes, før klagefristen er udløbet. Rettidig klage har opsættende virkning for den påklagede afgørelse, med mindre klagemyndigheden bestemmer andet.

Tilladelsen bortfalder, hvis den ikke er udnyttet inden tre år fra i dag, jf. naturbeskyttelseslovens § 66, stk. 2.

Med venlig hilsen


Mogens Berfer

Kopi er sendt til:

Århus Amt, Natur & Miljø, Lyseng Allé 1, 8270 Højbjerg (j.nr. 8-70-51-8-751-4-03)
Skov- og Naturstyrelsen, Haraldsgade 53, 2100 København Ø

Det centrale Fredningsregister, Haraldsgade 53, 2100 København Ø

Danmarks Naturfredningsforening, Masnedøgade 20, 2100 København Ø

Danmarks Naturfredningsforenings lokalkomité v/Søren Højager, Mejløvænget 4, 8381 Mundelstrup

Dansk Ornitologisk Forening i Århus Amt, Louisevej 100, 8220 Brabrand

Det amtsrådsvalgte medlem af Nævnet, Børge Sundahl, Vinkelvej 5, 8870 Langå

Det kommunevalgte medlem af Nævnet, Per Hovgaard, Niels Bohrs Vej 28, 8260 Viby J.