

**Afgørelser – Reg. nr.: 01643.05**

**Fredningen vedrører: Haldum Kirke**

**Domme**

**Taksationskommissionen**

**Naturklagenævnet**

**Overfredningsnævnet**

**Fredningsnævnet**

**23-06-1951, 23-07-1952**

**Kendelser**

**Deklarationer**

FREDNINGSNÆVNET>

*[Handwritten signature]*

FREDNINGSTILBUD

Undertegnede *K. Ingberg-Lassen*  
tilbyder herved som ejer af matr. nr. *12a*  
af *Vadstuen* by *g* sogn,  
at lade nedennævnte areal af ovennævnte ejendom frede.

Arealet beskrives således:

*Den del af matr. nr. 12a der ligger vest for kirkens  
og inden for en afstand af 100 m syd og vest for  
kirkegården.*

Fredningen har følgende omfang:

Arealet må ikke bebygges eller beplantes, midlertidigt eller vedvarende, ligesom der heller ikke på arealet må graves grus eller anbringes transformatorstationer, telefon- og telegrafmaster o. lign., ej heller opsættes skure, udsalgssteder, isboder, vogne til beboelse eller opbevaring af redskaber eller lignende skønhedsforstyrrende genstande.

*Jeg forbeholder mig dog ret til at udnytte og be-  
bygge det frede areal, som forudsættes af  
denne aflysning. De må ikke bygge eller at  
andre med den forudsætning.*

For fredningen kræver jeg ingen erstatning.

Jeg er indforstået med, at ovenstående fredningstilbud  
tinglyses på min ejendom matr. nr. *12a*  
af *Vadstuen* by *g* sogn,  
dog uden udgift for mig.

Påtaleberettiget i henhold til foranstående er  
fredningsnævnet for Aarhus amt og *Vadstuen* menigheds-  
råd hver for sig.

*Vadstuen*, den *23/7* 1952

*K. Ingberg-Lassen*

Under dags dato har fredningsnævnet besluttet at modtage og godkende det fremsatte fredningstilbud, således at dette vil være at tinglyse som servitutstiftende på de foranævnte matrikelnumre, med prioritet forud for al pantegæld.

Fredningsnævnet i Århus amt.

Århus, den 23<sup>1</sup> juli 1950

S. 140/57

§	Kr.	Øre	Indført i Dagbogen for Retsskreds Nr. 56, Frijsenborg
§ 141	"	"	Fruerskov Birk, den
§ 141	2	"	Lyst. Tingbog, 1 <sup>o</sup> Fol. Akt. Skab Nr. 12.
Ialt	2	Kr. - Øre	Bort forrent

Indført den 12. juli 1950

*Rejningsmand*

FREDNINGSNÆVNET >

Aar 1952, den 13<sup>1</sup> juli holdt fredningsnævnet møde i Haldum  
Der foretoges sag nr. 7/1949 Fredning af Haldum kirkes  
omgivelser (nr. 42)

Der afsagdes saalydende  
Kendelse

Da de kirkelige myndigheder i henhold til kirkeministeriets  
cirkulære af 26<sup>1</sup> januar 1949 har fremsat ønske om, at der foret-  
ges fredningsforanstaltninger til sikring af Haldum kirkes omgi-  
velser, og da fredningsnævnet har fundet nedenævnte foranstalt-  
ninger påkrævede

bestemmes

et areal af byjorden, der på matrikelkortet er betegnet  
"fælles grusgrav", og som er beliggende vest for kirkegården  
mellem denne og landevejen

et areal af gadejorden, der på matrikelkortet er betegnet  
med litra "c", i den udstrækning dette areal ikke er udlagt som  
offentlig vej, saaledes som disse arealer, der er udlagt dels  
som parkeringsplads for kirken, og dels som skraaningsareal ved  
kirkegaardens nordlige skel, er indtegnet på det fremlagte de-  
klarationsriids.

Arealerne må ikke bebygges eller beplantes, midlertidigt  
eller vedvarende, ligesom der heller ikke på arealerne må an-  
bringes transformatorstationer, telefon- el. telegrafmaster el.  
lign., ej heller opsættes skure, udsalgsteder, isboder, vogne  
til beboelse eller opbevaring af redskaber el. lign. skønneds-  
forstyrrende genstande.

Fredningen skal ikke være til hinder for bibeholdelsen af  
det benzintankenlæg, som ejeren af matr.nr. 11n, Haldum brugs-  
forening, med sognerådets tilladelse for omkring 20 aar siden,  
har etableret på pladsen mellem kirkegården og landevejen,  
men dette anlæg skal ikke uden samtykke af de påtaleberettigede  
efter nærværende deklaration kunne ændres eller udvides, eller  
i tilfælde af brand eller nedrivning o.l. påny genoprettes u-  
den saadant samtykke.

For fredningen ydes ingen erstatning.

Nærværende kendelse vil være et tinglysse som servituttil-  
tende på tingbogsbladene for den "fælles grusgrav" og for gade-  
jorden i Haldum by med sikkerhed forud for pantegæld og den på-  
taleret for fredningsnævnet i Aarhus amt og menighedsrådet i  
Haldum sogn, hver for sig.

Fredningsnævnet i Aarhus amt,

§ 14I " " Faurkov Birk, den - 9 SEP. 1952  
§ 14II 2" - " Lyst. Tingbog, Fol.: Akt. Skab Nr. 50  
Ialt 2 Kr. - Øre

*P. P. P.*

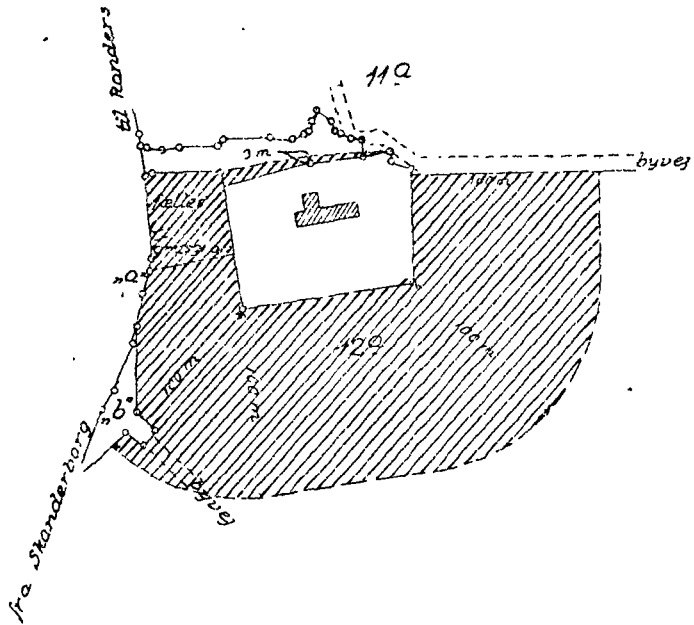
Justitsministeriets genpartkalkuleret. Til ko

fbr Aarhus Amt, den 23/7 1952  
Sag No. 7/1948 (nr 429)

REG NR 1643E

*Johannes Stenbørg*

Føretst paa Tinglysningshøret for Retten i Aarhus den 7. 7. 1952 nr. 10. / 1.



# HALDUM KIRKE

1:4000

Deklarationsruds vedrørende

matr. nr 12<sup>a</sup>, fælles grusgrav og gaden

Haldum by og sogn

Det med rødt skraverede areal er fredet  
Aarhus i juni 1952

*J. Stenbørg*  
landinspektør

genpart er nøjagtig genpart af det originale kort vedrørende ejendommen  
zities grusgrav gaden  
d. 20 juli 1952  
altreteres herved.

*J. Stenbørg*

Navn

1952

juli

1952



DISPENSATIONER >

**Afgørelser – Reg. nr.: 01643.05**

**Dispensationer i perioden: 21-05-1991 - 12-09-2002**

22 MAJ

U d s k r i f t  
afforhandlingsprotokollen for  
Naturfredningsnævnet for  
Århus Amts sydlige Fredningskreds.

Den 21. maj 1991 traf Nævnet afgørelse i  
Sag nr. 39/1991 angående ansøgning om tilladelse til at fo-  
retage en regulering af vejforløbet om  
Haldum kirke, der er omfattet af kirkeomgi-  
velsesfredning.

I sagen, der har været behandlet skriftligt, har deltaget  
Fredningsnævnets formand, dommer Jørgen Jensen, det amtsvalgte  
medlem, lærer Viggo Thing, og det kommunevalgte medlem,  
konsulent Karl Aage Madsen.

Der forelå ansøgning af 15. april 1991 fra Århus Amtskommune.  
Der var i Fredningsnævnet enighed om i medfør af naturfrednings-  
lovens § 34 at meddele tilladelse til det ansøgte i  
overensstemmelse med ansøgningen af 15. april 1991.

*Jørgen Jensen*  
Jørgen Jensen.

Udskriftens rigtighed bekræftes.

Efter naturfredningsloven kan Fredningsnævnets afgørelser  
indbringes for Overfredningsnævnet (adr. Slotsmarken 15, 2970  
Hørsholm) af bl.a. ansøgeren, amtsrådet, kommunalbestyrelsen og  
anerkendte foreninger og institutioner.

Klagefristen er 4 uger fra den dag, afgørelsen er meddelt den  
klageberettigede.

En tilladelse eller dispensation må ikke udnyttes før  
klagefristens udløb. Er klage indgivet, må tilladelsen eller  
dispensationen ikke udnyttes, medmindre den opretholdes af  
Overfredningsnævnet. Tilladelsen bortfalder, såfremt den ikke er  
udnyttet inden 5 år fra dens meddelelse.

Fredningsnævnet for Århus amts sydlige Fredningskreds, den 21.  
maj 1991.

Jørgen Jensen.

Udskrift er sendt til: ansøger, kommune, amt, Danmarks  
Naturfredningsforening samt Skov- og Naturstyrelsen.

Miljøministeriet

ad Skov- og Naturstyrelsen

J.nr. SN 1713/12-6003  
Akt nr. 16.

BK. ✓

*Lus*

U D S K R I F T  
AF  
forhandlingsprotokollen for  
Fredningsnævnet for Århus Amt.

2010517  
Jørgen Jensen  
17 MAJ 1994

-----

Den 10. maj 1994  
Sag nr. 14/1994

traf Fredningsnævnet afgørelse i  
angående ansøgning om tilladelse til  
regulering af vejforløbet ved Haldum  
Kirke, der er omfattet af provst  
Exner-fredningen, tinglyst den 9.  
september 1952.

I sagen, der har været behandlet skriftligt, har deltaget  
Fredningsnævnets formand, dommer Jørgen Jensen, det  
amtsvalgte medlem, amtsrådsmedlem Frede Bakkær, og det  
kommunevalgte medlem, Per Schøler.

Sagens bilag - herunder ansøgning af 9. februar 1994 med  
projektsplaner nr. 511105-2 og -210 - var til stede.

Århus Amt, Natur og Miljø, har anbefalet det ansøgte.

Fredningsnævnet meddelte efter naturbeskyttelseslovens § 50  
dispensation til det ansøgte.

*Jørgen Jensen*  
Jørgen Jensen.

Afgørelsen kan efter lov om naturbeskyttelse påklages til  
Naturklagenævnet af bl.a. adressaten for afgørelsen og  
forskellige myndigheder.

Klagefristen er 4 uger fra den dag, afgørelsen er meddelt den  
pågældende klageberettigede.

Klage indgives skriftligt til Fredningsnævnet, der  
videresender klagen til Naturklagenævnet.

En tilladelse kan ikke udnyttes før udløbet af klagefristen.

Er klage iværksat, kan tilladelsen ikke udnyttes, medmindre  
Naturklagenævnet bestemmer andet.

Tilladelsen bortfalder, hvis den ikke er udnyttet inden 3 år.

Udskrift er sendt til: ansøger, kommune, amt, Danmarks Natur-  
fredningsforening, Dansk Ornitologisk Forening i Århus Amt  
samt Skov- og Naturstyrelsen.

1211/12-0001 ✓  
130

**FREDNINGSNÆVNET FOR ÅRHUS AMT**

Retten i Randers, Sandgade 12  
8900 Randers - tlf. 86 43 70 00

12/09-02

Århus Amt, Vej og Trafik  
Lyseng Allé 1  
8270 Højbjerg

M. S. S. S.  
Skov- og Naturstyrelsen

13 SEP. 2002

**J.nr. 7/2001 - matr.nr. 33 Haldum by, Haldum - rundkørsel ved Haldum Kirke.**

Den 14. februar 2001 fremsendte Århus Amt, Natur og Miljø, en fra Dem modtaget ansøgning om tilladelse til etablering af en rundkørsel ved Haldum Kirke.

Området omkring Haldum Kirke ligger inden for kirkeomgivelsesfredningen ved Haldum Kirke, tinglyst 9. september 1952.

De to ejendomme, som bliver berørt er følgende:

- matr.nr. 33 Haldum by, Haldum - registreret som en "fælles grusgrav" ved Hinnerup Kommune, og
- matr.nr. 12 h Haldum by, Haldum, som ejes af K. Nielsen og Y. Mikkelsen, Skanderborgvej 154, Haldum, 8382 Hinnerup

Fredningsnævnet har foretaget besigtigelse henholdsvis den 24. marts 2001, den 24. april 2002 og den 21. august 2002.

De har fremlagt et detaljeret projekt for rundkørslen indeholdende en visualisering, ligesom De har fremlagt forslag til beplantningsplan.

Baggrunden for projektet er, at der har været en del uheld i området, idet der er en del trafik. Afviklingen af trafikken søges løst ved etablering af en rundkørsel. Man vil forsøge at lave en naturlig bakke fra rundkørslen op til kirken.

Århus Amt, Natur og Miljø, har anbefalet at der gives tilladelse til rundkørslen. Indsynet til kirken vurderes af Natur og Miljø til ikke at blive forringet, idet det fortsat vil være muligt at opleve, at kirken ligger højt i landskabet.

Hinnerup Kommune har anbefalet projektet. Kommunen finder ikke, at indsigten til kirken forringes. Hensynet til at trafikken bliver afviklet bedre end på nuværende tidspunkt vægter tungt for kommunen, da området trafikalt er meget farligt. Kommunen har lagt vægt på, at der laves en god beplantningsplan for området, ligesom kommunen har foreslået, at der placeres lavere belysningsstandere i rundkørslen af hensyn til kirken og indsigten til kirken.

Haldum Menighedsråd har ligeledes støttet gennemførelsen af projektet, idet menighedsrådet særligt har anført, at området har haft behov for en løsning i mange år, og at det foreliggende projekt ikke skader fredningen. Projektet er arkitektonisk flot og kommer til at ligge smukt. Projektet skal sammenlignes med det nuværende område, som ikke er særlig pænt.

Århus Stift har protesteret mod en gennemførelse af projektet. Århus Stift finder, at projektet er et meget voldsomt indgreb i fredningen og har endvidere henvist til, at Århus Stift har rådført sig med forskellige konsulenter, som alle har givet en negativ bedømmelse af projektet.

Danmarks Naturfredningsforenings lokalkomite har ikke haft indvendinger mod det ansøgte. Lokalkomiteen har anført, at kirken, uanset projektet, fortsat vil komme til at ligge flot i området, når man kommer udefra. Hvis der udføres en pæn beplantning i området, vil projektet som en helhed være en god løsning. Endvidere lægges der vægt på de trafikale forhold i området.

Ejeren af matr.nr. 12 h, K. Nielsen, har støttet gennemførelsen af projektet og særlig anført, at trafikale forhold gør projektets gennemførelse nødvendig, ligesom de fremlagt visualiseringstegninger fra Århus Amt viser, at projektet ikke vil virke voldsomt for området.

Frijsenborg Provstiudvalg har fundet projektet betænkeligt. Provstiudvalget har særlig anført, at rundkørslen er et meget voldsomt anlæg i området, og der skal meget til, før en kirkeomgivelsesfredning tilsidesættes. De trafikale problemer i området skyldes primært én stor virksomhed, og det bør ikke kunne medføre så voldsomme ændringer af omgivelserne ved kirken. Argumentet om, at området i forvejen ikke ser særlig pænt ud, er ikke et argument for gennemførelsen af projektet med rundkørslen.

#### **Fredningsnævnets bemærkninger og afgørelse:**

Fredningsnævnet har ved vurderingen af sagen lagt vægt på, at der er behov for en trafikal løsning for området, og at den løsning der er foreslået, findes at være en landskabelig forbedring i forhold til, hvordan området fremtræder i dag. Endvidere er der lagt vægt på, at projektet ikke forringer indsigten til kirken, når man kommer udefra, ligesom kirken fortsat fremstår som et højdepunkt i området.

Den ansøgte rundkørsel findes således ikke på afgørende måde at forringe kirkeomgivelsesfredningen, hvorfor Fredningsnævnet i medfør af naturbeskyttelseslovens § 50, stk. 1, tillader det ansøgte på følgende vilkår:

- projektet udføres i overensstemmelse med det fremsendte materiale

Vedrørende beplantning af området skal der forinden denne gennemføres, forelægges en endelig beplantningsplan for Fredningsnævnet til godkendelse. Fredningsnævnet bemærker, at beplantningen skal holdes lav af hensyn til indsynet til kirken.

## Klagevejledning

Der kan inden 4 uger fra den dag, afgørelsen er meddelt, klages til Naturklagenævnet over afgørelsen.

Klageberettigede er:

Ansøgeren, Kommunalbestyrelsen, Århus Amt, Skov- og Naturstyrelsen, Danmarks Naturfredningsforening samt lokale foreninger og lignende, der har en væsentlig interesse i afgørelsen.

En eventuel klage skal indgives skriftligt til Fredningsnævnet, som derpå vil sørge for sagens videresendelse til Naturklagenævnet.

Tilladelsen må ikke udnyttes, før klagefristen er udløbet. Rettidig klage har opsættende virkning for den påklagede afgørelse, med mindre klagemyndigheden bestemmer andet.

Tilladelsen bortfalder, hvis den ikke er udnyttet inden tre år fra i dag, jf. naturbeskyttelseslovens § 66, stk. 2.

Med venlig hilsen

  
Mogens Beier

### **Kopi er sendt til:**

Haldum Kirkes Menighedsråd v/formand Birthe Engelbrecht, Frijsenborg  
Provstiudvalg v/provst Gert Christensen,  
Århus Stift v/Jette Madsen  
Århus Amt, Natur og Miljø v/Lisbeth Jess Petersen  
Skov- og Naturstyrelsen  
Det Centrale Fredningsregister  
Danmarks Naturfredningsforening  
Danmarks Naturfredningsforenings lokalkomite v/H.P. Stenbæk Jensen  
Dansk Ornitologisk Forening i Århus Amt  
Det amtsrådsvalgte medlem af nævnet, Børge Sundahl  
Det kommunevalgte medlem af nævnet, Else Juhl  
Hinnerup Kommune v/Ejvind Frandsen

**FREDNINGSNÆVNET FOR ÅRHUS AMT**

Retten i Randers, Sandgade 12  
8900 Randers - tlf. 86 43 70 00

12/09-02

Haldum Menighedsråd  
v/Birthe Engelbrecht  
Vittenvej 16, Haldum  
8382 Hinnerup

**J.nr. 55/2002 - ansøgning om etablering af container ved Haldum Kirke.**

Den 30. juli 2002 fremsendte Århus Amt, Natur og Miljø, en fra Dem modtaget ansøgning, oprindeligt stilet til Fredningsnævnet ved brev af 16. maj 2002, om tilladelse til midlertidig etablering af en skibscontainer ved Haldum Kirke.

Området omkring Haldum Kirke ligger inden for kirkeomgivelsesfredningen ved Haldum Kirke tinglyst 9. september 1952.

Fredningsnævnet foretog besigtigelse den 21. august 2002.

Under besigtigelsen oplyste De, at der er tale om en skibscontainer, der er 13 meter lang. Containeren vil blive skjult af et raftehegn, og De er indstillet på at etablere containeren i det nordøstlige hjørne af parkeringspladsen foran kirken. Containeren er nødvendig af hensyn til opbevaring af kirkens maskinpark indtil et projekt for maskinhus m.v. gennemføres.

Århus Amt, Natur og Miljø, samt Danmarks Naturfredningsforenings lokalkomite har anbefalet, at der gives en tidsbegrænset dispensation til det ansøgte. Århus Amt har særlig anført, at det bør tilkendegives i forbindelse med en eventuel tilladelse, at tilladelsen ikke kan forventes forlænget.

**Fredningsnævnets bemærkninger og afgørelse:**

Da den ansøgte etablering af skibscontaineren er angivet som en midlertidig løsning, meddeler Fredningsnævnet i medfør af naturbeskyttelseslovens § 50, stk. 1, tilladelse til det ansøgte på følgende vilkår:

- skibscontaineren skal etableres i det nordøstlige hjørne af parkeringspladsen foran Haldum Kirke ud mod Haldumvej
- skibscontaineren skal placeres så langt væk som mulig fra trappen, der går op til kirkens hovedindgang
- skibscontaineren skal afskærmes med et raftehegn
- tilladelsen gives for en begrænset periode på 3 år, og tilladelsen kan ikke forventes forlænget.

Ad: 2001-1211/12-0001, akt 42

## Klagevejledning

Der kan inden 4 uger fra den dag, afgørelsen er meddelt, klages til Naturklagenævnet over afgørelsen.

Klageberettigede er:

Ansøgeren, Kommunalbestyrelsen, Århus Amt, Skov- og Naturstyrelsen, Danmarks Naturfredningsforening samt lokale foreninger og lignende, der har en væsentlig interesse i afgørelsen.

En eventuel klage skal indgives skriftligt til Fredningsnævnet, som derpå vil sørge for sagens videresendelse til Naturklagenævnet.

Tilladelsen må ikke udnyttes, før klagefristen er udløbet. Rettidig klage har opsættende virkning for den påklagede afgørelse, med mindre klagemyndigheden bestemmer andet.

Tilladelsen bortfalder, hvis den ikke er udnyttet inden tre år fra i dag, jf. naturbeskyttelseslovens § 66, stk. 2.

Med venlig hilsen

  
Mogens Beier

### **Kopi er sendt til:**

Frijsenborg Provstiudvalg, Østergade 34, Laurbjerg, 8870 Langå

Århus Stift, Dalgas Avenue 46, 8000 Århus C

Kjeld G. Nielsen og Yvette W. Mikkelsen, Skanderborgvej 154 A, Haldum. 8382

Hinnerup

Hinnerup Kommune, Storegade 11, 8382 Hinnerup

Århus Amt, Natur & Miljø, Lyseng Allé 1, 8270 Højbjerg (j.nr. 8-70-51-8-713-1-02)

Århus Amt, Vej- og Trafikområdet v/Hanne Brejnholt

Skov- og Naturstyrelsen, Haraldsgade 53, 2100 København Ø

Det centrale Fredningsregister, Haraldsgade 53, 2100 København Ø

---

Danmarks Naturfredningsforening, Masnedøgade 20, 2100 København Ø

Danmarks Naturfredningsforenings lokalkomité v/H.P. Stenbæk Jensen, Overdrevet 14, 8382 Hinnerup

Dansk Ornitologisk Forening i Århus Amt, Sølyst, Gjellerupvej 11, 8220 Brabrand

Det amtsrådsvalgte medlem af Nævnet, Børge Sundahl, Vinkelvej 5, 8870 Langå

Det kommunevalgte medlem af Nævnet, Else Juhl, Nørreskovvej 239, 8382 Hinnerup



Den 5. december 2013

**FN 2013.120: Udtalelse om et lokalplanforslag om udvidelse af kirkegården ved Haldum Kirke ved Hinnerup i Favrskov Kommune**

**Anmodningen:**

Fredningsnævnet har den 7. oktober 2013 modtaget en henvendelse fra Favrskov Kommune med anmodning om udtalelse i anledning af et lokalplanforslag om udvidelse af kirkegården ved Haldum Kirke ved Hinnerup i Favrskov Kommune, matr.nr. 34 Haldum By, Haldum.

Det fremgår af lokalplanforslaget bl.a., at det nye kirkegårdsanlæg udformes som et cirkelformet landskabsэлемент. Cirklen beplantes med træer og små rum til gravpladser organiseret efter et grid-net. I cirkelns midte er udkåret en firkant, som friholdes for beplantning, så der opstår en lille lund, en lysning omkranset af en sti. Kirkegårdsudvidelsen omfatter ingen høje bygningsanlæg, men en træbeplantning. Da beplantningen kun dækker en meget lille del af kirkeindsigten fra øst, vurderes det, at det primære indkig til kirken bevares. Desuden ligger kirkegårdsudvidelsen tilbagetrukket fra vejen, hvormed indkig til kirken fastholdes ved ankomst til landsbyen fra Haldumvej.

I forslaget til lokalplanbestemmelser er det bl.a. anført, at cirkelns periferi beplantes med egetræer, og at kirkegårdsudvidelsen hegnes med et dige enten i form af cortinstål eller et traditionelt stendige.

**Fredningen:**

Ejendommen er omfattet af fredningsnævnets afgørelse af 23. juli 1952 om sikring af Haldums Kirkes omgivelser, hvorefter arealerne ikke må bebygges eller beplantes midlertidigt eller vedvarende. Der må ikke anbringes skønhedsforstyrrende genstande.

Fredningsnævnet skal derfor meddele dispensation fra fredningsbestemmelserne, hvis projektet med kirkegårdsudvidelsen skal gennemføres.

**Fredningsnævnets behandling af sagen:**

Fredningsnævnet har behandlet sagen på et møde den 4. november 2013, hvor stedet for den påtænkte udvidelse af kirkegården blev besigtiget. I besigtigelsen deltog foruden fredningsnævnet formanden for kirkekontoret Boye Finlov og Danmarks Naturfredningsforening ved Karl Aage Madsen.

Danmarks Naturfredningsforening bemærkede ved besigtigelsen, at den påtænkte udvidelse er en flot og god ide, men at beplantningen ikke må hindre indsigten og udsigten. Det er derfor af stor betydning, hvordan beplantningen bliver, herunder med træsort og afstand.

Boye Finlov oplyste ved besigtigelsen, at der eventuelt kan ske beplantning med bøgehæk som på den eksisterende kirkegård suppleret med solitære træer. Fredningsnævnet bemærkede herom, at der i lokalplanforslaget er lagt op til beplantning med egetræer i cirkelns periferi og hegning med et dige enten i form af cortinstål eller et traditionelt stendige.

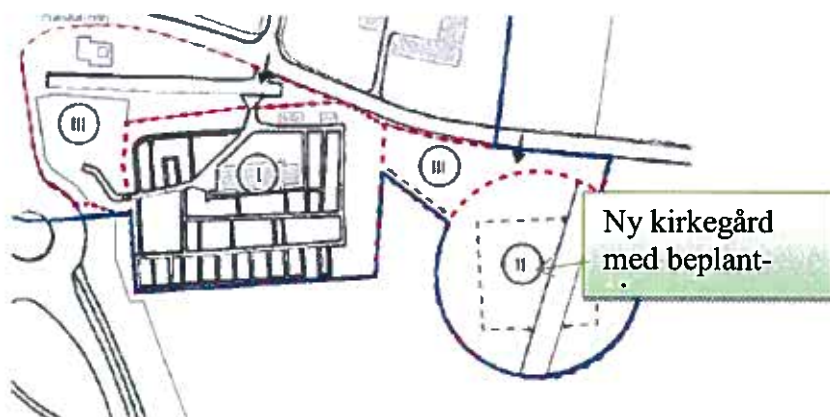
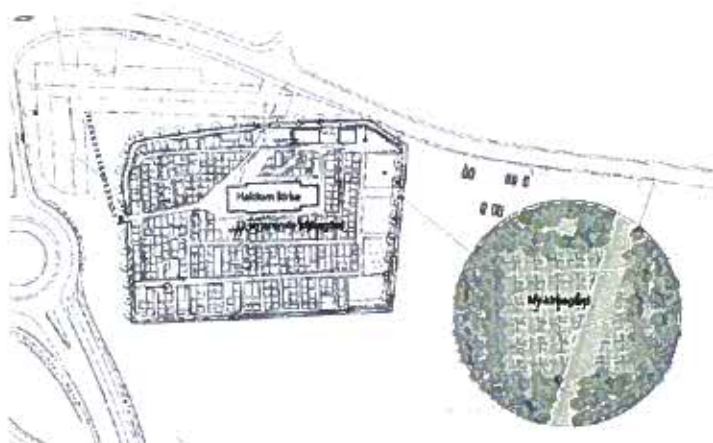
Fredningsnævnet har anmodet Naturstyrelsen om teknisk bistand i sagen. I Naturstyrelsens udtalelse

af 6. november 2013 er bl.a. anført følgende:

”Nedenstående oplysninger og bemærkninger skal alene ses som svar på anmodningen om teknisk bistand og kan hverken tages som udtryk for, at Naturstyrelsen anbefaler en dispensation til det ansøgte eller det modsatte.

#### Ansøgningen

I forbindelse med udvidelse af kirkegården ved Haldum Kirke er udarbejdet forslag til lokalplan. Ifølge lokalplanforslaget skal anlægget afgrænses mod det åbne land af et stendige, som markeres med en træække mod nord og øst. Derudover skal kirkegården beplantes med forskellige buske og småtræer.



#### Fredningen

Der er tale om en kirkefredning omfattet af fredningsnævnets kendelse af 23. juli 1952 vedrørende sikring af Haldum Kirkes omgivelser (provst Exner-fredning).

Det er bestemt i fredningen:

arealerne må ikke bebygges eller beplantes, midlertidigt eller vedvarende, ligesom der heller ikke på arealerne må anbringes transformatorstationer, telefon- el. telegrafmaster el. lign., ej heller opsættes skure, udsalgsteder, isboder, vogte til beboelse eller opbevaring af redskaber el. lign. skønhedsforstyrrende genstande.

### Ejendommen

Ejendommen matr.nr. 34 Haldum By, Haldum, ejes af Hinnerup Menighedsråd og består af et areal på ca. 6 ha. På ejendommen er opført kirkebygninger og etableret kirkegård.

### Tidligere afgørelser

J.nr. 7/2001 – rundkørsel ved Haldum Kirke – dispensation

### Øvrige bemærkninger

Naturstyrelsen har ikke yderligere bemærkninger.”

Menighedsrådsformanden og Favrskov Kommune har oplyst ikke at have bemærkninger til Naturstyrelsens udtalelse.

### **Fredningsnævnets udtalelse:**

Fredningen af Haldums Kirkes omgivelser bestemmer, at arealerne ikke må bebygges eller beplantes midlertidigt eller vedvarende. Der må ikke anbringes skønhedsforstyrrende genstande.

Etableringen af kirkegårdsudvidelsen som beskrevet i lokalplanforslaget forudsætter derfor fredningsnævnets dispensation i medfør af naturbeskyttelseslovens § 50, stk. 1, hvorefter fredningsnævnet kan meddele dispensation fra en foreslået eller fastsat fredningsbestemmelse, når det ansøgte ikke vil stride mod fredningens formål.

Det er fredningsnævnets opfattelse, at der er tale om et projekt, der i udgangspunktet kan godkendes i fredningen, dog således at hegningen af kirkegårdsudvidelsen ikke bør ske med et dige i form af cortinstål, men derimod med et traditionelt stendige som anført i lokalplanforslaget eller bøgehække som nævnt ved besigtigelsen.

Med den begrænsning og med vilkår om, at fredningsnævnet skal godkende den nærmere beplantningsplan til sikring af, at denne ikke ved beplantningen eller senere hindrer indsigten til kirken, kan det forventes, at der kan meddeles dispensation til kirkegårdsudvidelsen, hvis en egentlig ansøgning herom sendes til fredningsnævnet.



Martin Møller-Heuer

Denne udtalelse sendes til

Menighedsrådsformand Bent Engelbrecht, bent@ankerhus.dk  
Danmarks Naturfredningsforening, dn@dn.dk og favrskov@dn.dk  
Favrskov Kommune, hkr@favrskov.dk  
Naturstyrelsen nst@nst.dk  
Dansk Ornitologisk Forening, natur@dof.dk og favrskov@dof.dk  
Friluftsrådet, oestjylland@friluftsradaet.dk