

Afgørelser – Reg. nr.: 01642.00

Fredningen vedrører: Favrholt Kirke

Domme

Taksationskommissionen

Naturklagenævnet

Overfredningsnævnet

Fredningsnævnet

28-06-1951

Kendelser

Deklarationer

FREDNINGSNÆVNET>

Justitsministeriets genpartpapir. Til skøder, skadesløsbreve, kvitteringer til udslettelse og andre påtegninger m. m. (vedr. fast ejendom).

Mtr. nr., ejerlav, sogn: 3d Tulstrup og Favrholt by,
(i København kvarter) Ikast sogn.
eller (i de sønderjydske lands-
dele) 5d. og 6d. i ting-
bogen, art. nr., ejerlav,
sogn.

Akt: Skal nr
(udfyldes af dommerkontoret)

Købers } bopæl;
Kreditors }

Gade og hus nr.:
(hvor sådant findes)

Anmelderens navn og bopæl (kontor):

**Fredningsnævnet for
Ringkøbing amtsrådsreds,
Holstebro**

Stempel: kr. øre.

Fredningstilbud

Undertegnede Agnus Pedersen
tilbyder herved som ejer af matr. nr. 3d

af Tulstrup og Favrholt by Ikast sogn,
at lade nedennævnte areal af ovennævnte matr. nr. frede.

Arealet beskrives således:

En bræmme på 50 m. nord, øst og syd for Favrholt kirkegård,
jfr. vedlagte kort.

Fredningen har følgende omfang:

Arealerne må ikke bebygges eller beplantes, midlertidigt eller vedvarende, ligesom der heller ikke på arealerne må graves grus eller anbringes transformatorstationer, telefon- og telegrafmaster o. lign., derpå ej opsættes skure, udsalgssteder, isboder, vogne til beboelse eller opbevaring af redskaber eller lign. skønhedsforstyrrende genstande.

Jeg forbeholder mig dog ret til at

For fredningen kræver jeg ingen erstatning.

Jeg er indforstået med, at ovenstående fredningstilbud tinglyses på min ejendom matr. nr. 3d af Tulstrup og Favrholt by Ikast sogn,

dog uden udgift for mig.

Påtaleberettiget i henhold til forestående er fredningsnævnet for Ringkøbing amt og Faurholt menighedsråd hver for sig.

Faurholt, den 17 / 5 19 51.

Agnus Pedersen.

Idet fredningsnævnet for Ringkøbing amt modtager og godkender foranstående fredningstilbud, bestemmes det, at tilbudet skal lyses som servitut på matr. nr. 3d af Tulstrup og Faurholt by Ikast sogn,

af 3d af Tulstrup og Faurholt by Ikast sogn, hvilket matr. nr. i forbindelse med matr. nr. 5d, 6d ibid., 1ab, 1ad Ilskov ibid. udgør et landbrug. Det fredede areal ses indtegnet på vedlagte kort, af hvilket en genpart bedes henlagt på akten.

Fredningsnævnet for Ringkøbing amt, den 28 / 6 19 51.

H. Richter.

Indført i dagbogen for retskreds nr. 80,
Herning købstad m.v. den 30.6.1951.
Lyst: Tingbog.Bd. Ikast. Bl. G.
Akt. Skab M. nr. 687.
Sølling.

Justitsministeriets genpartpapir. Til skøder, skadesløsbreve, kvitteringer til udslettelse og andre påtegninger m. m. (vedr. fast ejendom).

Mtr. nr., ejerlav, sogn: 4a Túlstrup og Favrholt,
 (i København kvarter) Ikast sogn.
 eller (i de sønderjydske landsdele) bd. og bl. i tingbogen, art. nr., ejerlav, sogn.

Akt: Skab nr.
 (udfyldes af dommerkontoret)

Købers } bopæl:
 Kreditors }

Gade og hus nr.:
 (hvor sådant findes)

Anmelderens navn og bopæl (kontor):

Fredningsnævnet for
 Ringkøbing amtsrådskreds,
 Holstebro

Stempel: kr. øre.

Fredningstilbud

Undertegnede Robert Rs. Flaskager Hansen
 tilbyder herved som ejer af matr. nr. 4a

af Tulstrup og Favrholt by Ikast sogn,
 at lade nedennævnte areal af ovennævnte matr. nr. frede.

Arealet beskrives således:

En brømme på 18 m. vest for Faurholt kirkegårds matrikelgrænse samt vejhjørnet nordvest for kirken i vinkelben på 15 m. jfr. vedlagte kort.

Fredningen har følgende omfang:

Arealerne må ikke bebygges eller beplantes, midlertidigt eller vedvarende, ligesom der heller ikke på arealerne må graves grus eller anbringes transformatorstationer, telefon- og telegrafmaster o. lign., derpå ej opsættes skure, udsalgssteder, isboder, vogne til beboelse eller opbevaring af redskaber eller lign. skønhedsforstyrrende genstande.

Jeg forbeholder mig dog ret til at

For fredningen kræver jeg ingen erstatning.

Jeg er indforstået med, at ovenstående fredningstilbud tinglyses på min ejendom matr. nr. 4a af Tulstrup og by Ikast Favrholt sogn,

dog uden udgift for mig.

Påtaleberettiget i henhold til forestående er fredningsnævnet for Ringkøbing amt og Faurholt menighedsråd hver for sig.

Faurholt , den 17 / 5 19 51.

Robert Hansen.

Idet fredningsnævnet for Ringkøbing amt modtager og godkender foranstående fredningstilbud, bestemmes det, at tilbudet skal lyses som servitut på matr. nr. 4a af Tulstrup og Faurholt by Ikast sogn,

at herved xxxxxxxxxxxx der udgør et landbrug
 Det fredede areal ses indtegnet på vedlagte kort, af hvilket en genpart bedes henlagt på akten.

Fredningsnævnet for Ringkøbing amt, den 28/6 1951 .

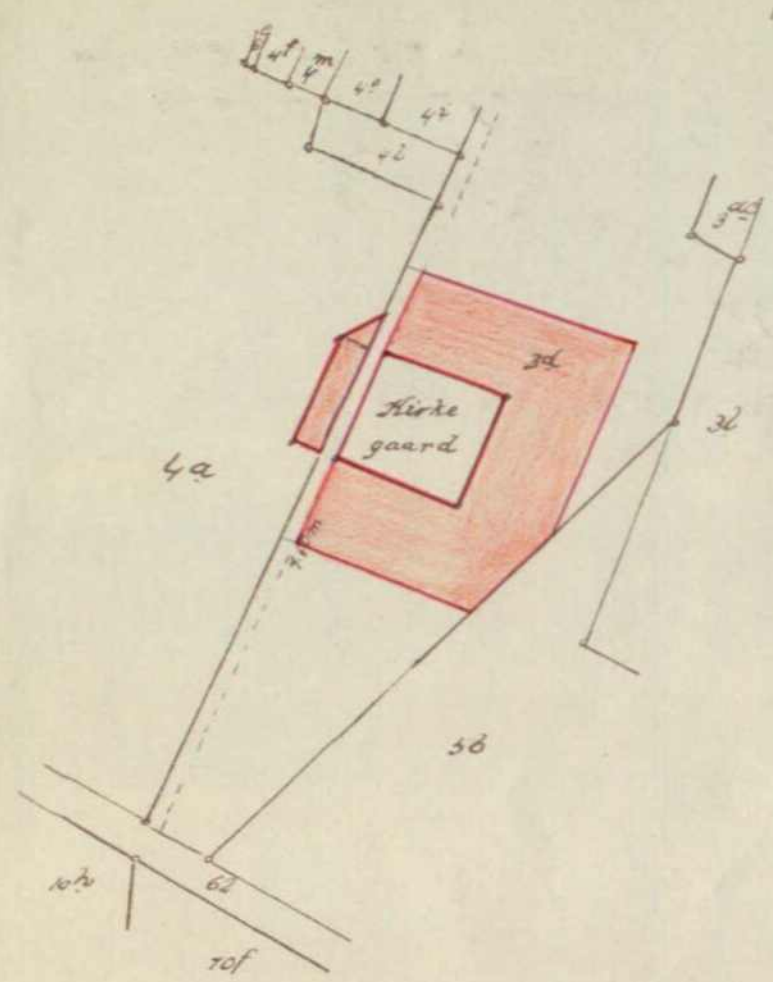

H. Richter.

Bestillings-
 formular

D

Indført i dagbogen for retskreds nr. 80,
Herning købstad m.v. den 30.6.1951.
Lyst: Tingbog. Bd. Ikast. Nr. H.
Akt. Skab. G. nr. 399.
Sølling.

120



Terræn af
 Tilstrup og Favrskov Byer m.
 Skov Sogn

1891
 d. 19
 Justitsministeriets geographisk-kartografiske Institut

DISPENSATIONER>

Afgørelser – Reg. nr.: 01642.00

Dispensationer i perioden: 15-12-1987

FREDNINGSNÆVNET

FOR

RINGKØBING AMTS FREDNINGSKREDS

DOMMERKONTORET TELEFON 07 32 14 11

6950 RINGKØBING

REG. NR.

01642.000
SKOV- OG NATURSTYRELSEN

Ringkøbing, den 15. december 1987.
RAF 237/1987.

126
JH

Nævnet har d.d. tilskrevet Hedeselskabet v/ inspektør Jesper Madsen, Bakkelyvej 2, Sparkær, 8800 Viborg, således:

"Vedrørende læplantningsplan for Ikast NV.

Nævnet meddeler herved i medfør af naturfredningslovens § 34 tilladelse til den ansøgte plantning af fortrinsvis lav bevoksning på den i vedhæftede kort med rødt angivne strækning inden for det kirkefredede område.

Tilladelsen bortfalder, såfremt den ikke er udnyttet inden 5 år fra tilladelsens meddelelse, jfr. naturfredningslovens § 64a.

Det bemærkes, at ansøgeren ikke herved er fritaget for at søge eventuelle andre tilladelser, som lovgivningen måtte kræve.

Afgørelsen kan efter naturfredningslovens § 58 indbringes for overfredningsnævnet (adr. Slotsmarken 15, 2970 Hørsholm) af bl.a. ansøgeren og forskellige myndigheder.

Klagefristen er 4 uger fra den dag, afgørelsen er meddelt den pågældende klageberettigede.

En tilladelse kan ikke udnyttes før udløbet af klagefristen. Er klage iværksat, kan tilladelsen ikke udnyttes, medmindre den opretholdes af overfredningsnævnet."

Hvilket herved meddeles.

∕ Kopi af ansøgningen samt kortbilag vedlægges.

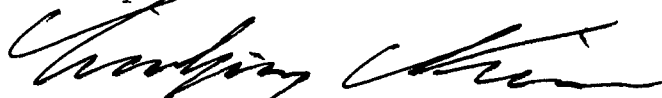
Miljøministeriet

S. nr. 142-3

5

Med venlig hilsen

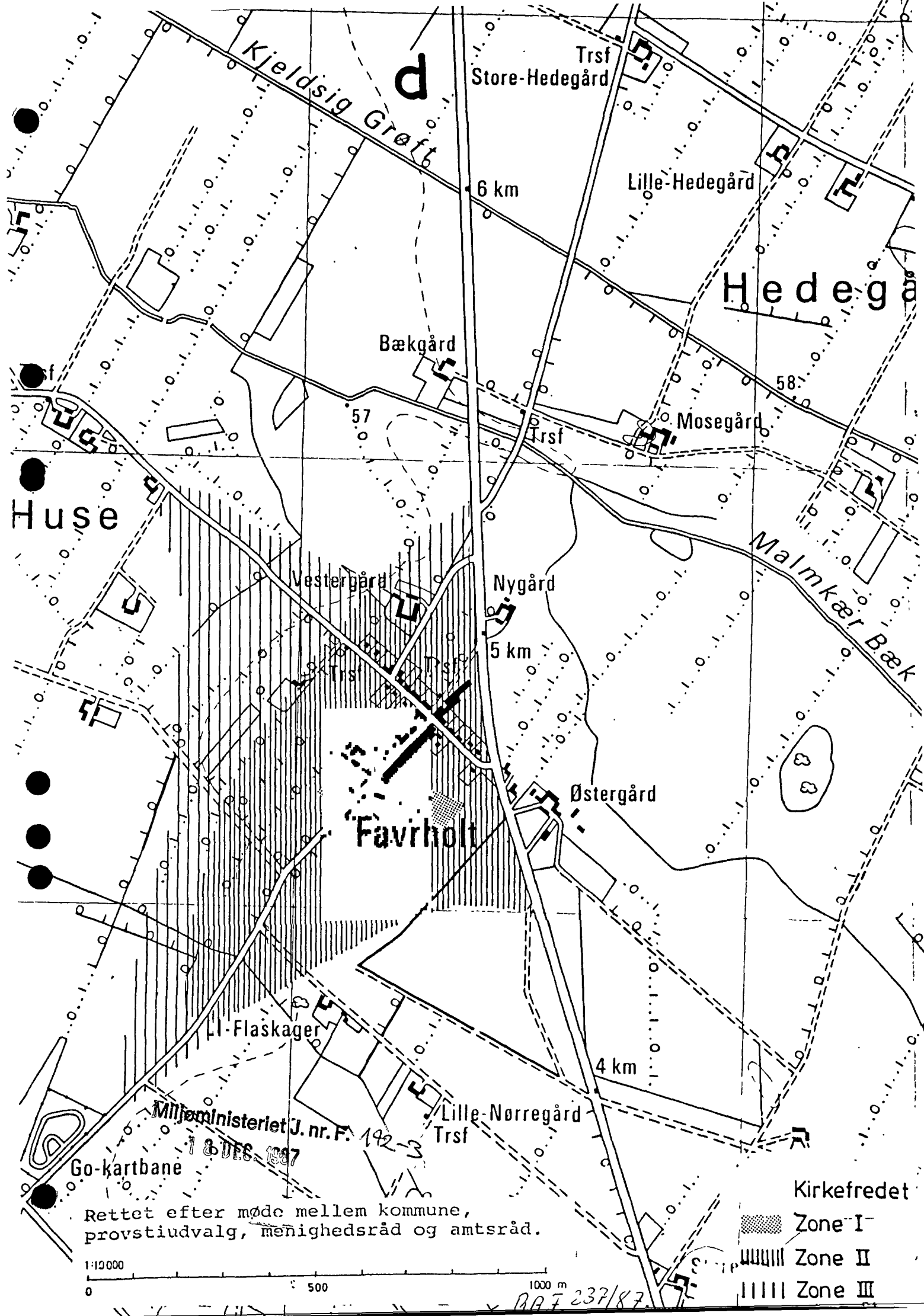
p.n.v.



Løvsbjerg Nielsen

Skov- og Naturstyrelsen,
Slotsmarken 13,
2970 Hørsholm.

~~FOTO VENTER~~



Kielsevig Grøft

Trsf
Store-Hedegård

Lille-Hedegård

Hedegård

Bækgård

Mosegård

Huse

Vestergård

Nygård

Malmkær Bæk

Favrholt

Østergård




L-Flaskager

Lille-Nørregård
Trsf

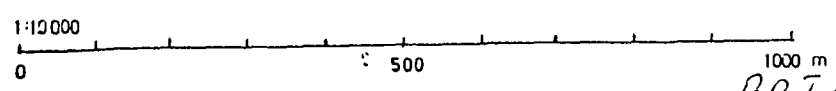
Miljøministeriet J. nr. F. 192-3
1 & 2 DEC. 1987

Go-kartbane

Kirkefredet

-  Zone I
-  Zone II
-  Zone III

Rettet efter møde mellem kommune,
provstiudvalg, menighedsråd og amtsråd.



BAF 237/87