

Afgørelser – Reg. nr.: 01609.01

Fredningen vedrører: Måløv Kirke

Domme

Taksationskommissionen

Naturklagenævnet

Overfredningsnævnet

Fredningsnævnet

10-06-1952, 30-05-1951

Kendelser

Deklarationer

FREDNINGSNÆVNET>

10/6-1952

Jb. protokol nr. 12 pag 111.

UDSKRIFT
af
**forhandlingsprotokol for Fredningsnævnet for
Københavns Amtsrådsreds.**

Den 10. juni 1952 den 10. juni kl. 14.00 holdt fredningsnævnet for Københavns Amtsrådsreds møde på stedet, hvor da foretoges:

S. nr. 47/1951: Fredning af kirkens omgivelser. Maaløv kirke.

Medt var foranden, dommer A.C. Fuertoft; sognerådsformand Chr. Hauch og kontorchef Aleth Thomsen. Dommer Heide-Jørgensen var mødt.

Forud Meidermark var mødt og ligeledes pastor Lensborg.

For menighedsrådet møder dets formand, Johs. Larsen og kirkeværge A. Munk.

For Ballerup sogneråd møder arkitekt T. Nøhr.

Der fremlægges 1. kort med indtegnet fredning.

2. ejerfortegnelse.

3. skrivelse fra L.F. Larsen og søn af 1/4 1952.

4. skrivelse fra Ballerup Maaløv kommune af 14/6 1951.

Nævnet besøgtede kirkens omgivelser.

Der forelå en af sognerådet for Ballerup-Maaløv kommune underskrevet deklaration om fredning af et umatrikuleret vejareal på planen betegnet h. Nævnet godkendte og påtegnede deklarationen. En kopi vil være at overgive til kommunen og den originale deklaration vil om muligt blive tinglyst.

Ang. matr.nr. 32a oplyses, at kommunen nu har erhvervet denne ejendom. For denne ejendoms vedkommende akviescerer nævnet ved kommunens i forrige møde (30/5 1951) afgivne tilsagn om at etablere grønt bælte syd for kirkegården gennem en byplan.

Arkitekt Nøhr oplyste, at en dispositionsplan er under udarbejdelse, og det er tanken, at det grønne bælte i følge denne skal strække sig over en del af matr.nr. 2q, antagelig så langt som til skolestien.

Nævnet vedtog at akviescere herved.

Ang. matr.nr. 3f tilhørende tømrermester Niels Anders Larsen akviescerede nævnet efter omstændighederne ved den som bilag 3 fremlagte skrivelse fra ejeren af 1/4 1952, hvorefter han forinden salg vil underrette Maaløv menighedsråd.

Bnedkermester Larsen udtaler, at for så vidt det i en sådan situation ikke er muligt for menighedsrådet at komme til en overenskomst med ejeren, vil menighedsrådet underrette sognerådet om sine ønsker og henstille om disse kan fremmes ad byplanmæssig vej.

Nævnet bemærkede, at det sydøstlige hjørne af kirkegården, beliggende udenfor muren for tiden henligger i en lidet pyntelig tilstand, til dels fordi affald fra kirkegården henkastes over hele den del af arealet.

OUK

Snekermester Larsen oplyste, at det er hensigten at opfylde dette stykke jord, således at det bliver en plan flade i niveauet med det nord derfor beliggende stykke, som for nylig er inddraget til begravelsesplads. Menighedsrådets formand udtalte, at så længe denne opfyldning ikke kan iværksættes vil man sørge for, at kun en del af det omhandlede areal benyttes til henkastning af affald, og da på en så lidt skæmmende måde som muligt.

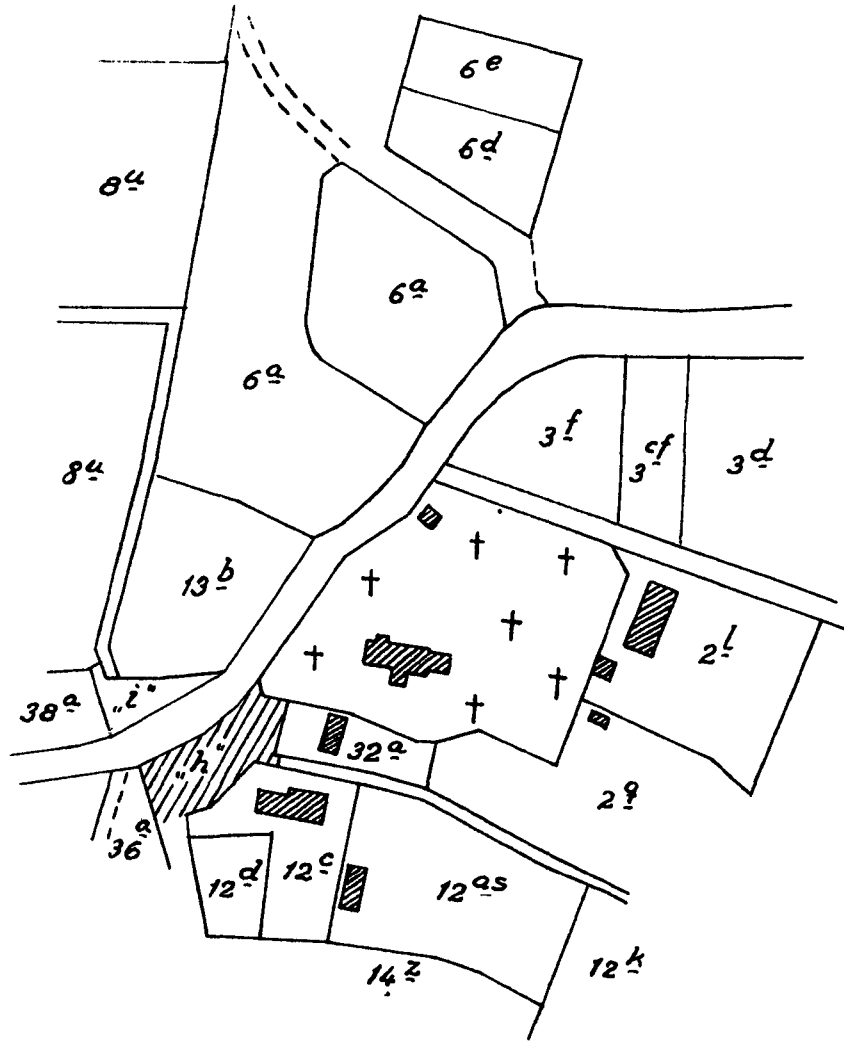
opløst. vedtaget.

Aleth Thomsen. A.C. Faartoft. Chr. Hauch.
Heide-Jørgensen..

Udskriftens rigtighed bekræftes.
Fredningsnavnet for Københavns amtsrådskreds, den 29 NOV. 1982
cfr.

D/S

I. Heide-Jørgensen
I. Heide-Jørgensen
civildommer



 FREDET AREAL

Måløv Kirkes omgivelser



Naturfredningskonsulentens kontor København d. 5-11-52
By: Måløv Sogn: ---
Plan nr. Kφ. 114

1:2000



FREDNINGSNÆVNET>

30/5-1957

UDSKRIFT
af
**forhandlingsprotokol for Fredningsnævnet for
Københavns Amtsrådsreds**

10/271.

Ar 1951 den 30. maj kl. 14.15 foretoges i Måløv.

S.S. 47/51: angående fredning af kirkers omgivelser.

Provst for Sørum herred, Nedermark, Glostrup på kirke-
steriets vegne og dommer Heide-Jørgensen, Frederiksberg, som repre-
senterende fredningsnævnet for Københavns Amtsrådsreds møtte ved
Måløv kirke.

Til stede var for menighedsrådet for Måløv som formanden,
snekkermeester Johannes Marsen, Måløv, og for Sallerup-Måløv sogneråd
for arkitekt Torben Nøhr.

Der blev udsendt udkast til sædvanlig deklaration om
fredning i kommunens arealer sydvest for kirkegårdsmuren. Udkastet
blev overgivet arkitekt Nøhr til videre overgivelse til sognerådet.

Det oplystes, at der gennem påtænkt byplan vil blive etable-
ret grønt bælte langs søndre kirkegårdsmur og i fortsættelse mod øst.
Der vil spørgsmålet om fjernelse til sin tid af det gamle syd for
søndre Kirkegårdsmur beliggende hus, som beboes af den 80-årige Hans
Chr. Hansen, komme frem og blive afgjort.

Ejeren af tømmerpladsen nord for kirkegården, tømrermester
Hansen, Nåløv, var mødt. Han udtalte, at han ikke har nogen
plan om at sælge pladsen, men at han dog vil betænke sig på, om han
vil give menighedsrådet forkøbsret på grunden til udvidelse af kirke-
gården. Udkast til deklaration herom blev affattet og overgivet me-
nighedsrådets formand til videre befordring.

Det oplyses, at skuret vest for kirken og vejen nu er fjernet.

Det harvet.

1. Bemærk. Heide-Jørgensen.

Fredningsnævnet for Københavns amtsrådskreds
Gentofte civilret
Rygårdsvænget 6
2800 Hellerup
• 01 - 62 26 44

29 NOV. 1982

L. Heide-Jørgensen
L. Heide-Jørgensen
civildommer

DISPENSATIONER>

Afgørelser – Reg. nr.: 01609.01

Dispensationer i perioden: 11-11-1965 - 02-04-1997

UDSKRIFT

af

forhandlingsprotokol for Fredningsnævnet for
Københavns Amtsrådkreds

22/260

År 1965 den 11. november foretoges på Ballerup-Måløv kommune-
kontor for Fredningsnævnet:

F.S. 119/1965:

M å l ø v k i r k e .

Nævnet var mødt således:

- 1) civildommer Dorn-Jensen som formand.
- 2) amtsrådsmedlem, civilingeniør O. Godskesen.
- 3) viceskoleinspektør Christen Nielsen.

For Danmarks Naturfredningsforening mødte administrationschef
Sune Ebbesen.

For Fredningsplanudvalgene mødte civilingeniør Kofod.

For Ballerup-Måløv kommune mødte viceborgmester Aage Nielsen,
afdelingsingeniør Jørgensen og arkitekt Dannisøe.

For Kirkeministeriet mødte provst i Smørum herred, provst Orla
Christiansen.

For menighedsrådets forretningsudvalg mødte hr. Lønborg, fru
Wegge-Olsen, hr. Precht og fhv. minister Smørum.

Pastor Erik Lindsborg var mødt.

Der fremlagdes:

- 1) skrivelse af 23. september 1965 fra pastor Erik Lindsborg.
- 2) skrivelse af 2. november 1965 fra Kirkeministeriet.
- 3) skrivelse af 10. maj 1965 fra pastor Lindsborg til nævnet med påteg-
ning af 20. september 1965 fra Ballerup-Måløv kommune.

Formanden åbnede mødet og gav ordet til pastor Lindsborg, der
redegjorde for sagen.

Fhv. minister Smørum fremkom med sine bemærkninger vedrørende forholdene omkring kirken.

Viceborgmester Aage Nielsen udtalte sig om forholdene.

Sagen forhandlede derefter.

Pastor Lindsborg og administrationschef S. Ebbesen, Danmarks Naturfredningsforening, var enige om det ønskelige i, at nærmere forhandling finder sted mellem kommunen og naturfredningsforeningen med henblik på den smukkeste mulige og mest hensigtsmæssige måde at anlægge områderne om kirken.

Nævnets medlemmer er enige om, at der på det foreliggende grundlag ikke fra nævnets side kan foretages noget på nuværende tidspunkt.

Civilingeniør Kofod, Fredningsplanudvalgene, tilsluttede sig nævnets beslutning.

Mødet hævet.

Dorn-Jensen.

O. Godskesen. Christen Nielsen.

Udskriften af tilføjelse bekræftes:
Fredningsplanudvalgene for Kofod Kirkes område skred, den 19. 1905

A. Alidi - Jørgensen
skrevet

4/8-1967

UDSKRIFT

af

forhandlingsprotokol for Fredningsnævnet for
Københavns Amtsrådskreds

24/262

År 1967 den 4. august kl. 13.00 arholat Fredningsnævnet
møde på Ballerup-Måløv rådhus, hvor da foretoges:

R.S. 119/1965:

forholdene omkring Måløv
kirke og skole.

Nævnet var mødt således:

- 1) Formanden, civildommer Dorn-Jensen.
- 2) amtsrådsmedlem, civilingeniør O. Godskesen.
- 3) fuldmægtig Berge Nielsen.

Der fremlagdes:

- 1) skrivelse af 13. juli 1967 fra Ballerup-Måløv kommune til nævnet.
- 2) forslag fra kommunen for forholdene omkring Måløv kirke og skole
- 3) skrivelse af 1. august 1967 fra Kirkeministeriet til nævnet.
- 4) indkaldelse.

For Ballerup-Måløv kommune mødte stadsingeniør Poul Møll-
er og formanden for teknisk udvalg Leif Jensen.

For Danmarks Naturfredningsforening mødte arkitekt Gehrka-
ransen.

For Kirkeministeriet mødte provst A. Milan.

Pastor Erik Lindsborg var mødt.

For Menighedsrådet for Måløv kirke mødte flv. minister
Skørra og Peter Christensen.

Fredningsplanudvalgene havde telefonisk meddelt, at de
var forhindret i at give møde.

Formanden åbnede mødet og gav ordet til stadsingeniør
Poul Møller, der redegjorde for sagen.

Fhv. minister Smørum anbefalede forslaget.

Følgende havde anledning til at udtale sig:

Provst Milan, pastor Lindsborg, arkitekt Gehrke Hansen og Leif

Nævnets medlemmer var enige om at godkende projektet
således, at den endelige løsning af beplantningsspørgsmålet omkring
kirken henskydes til senere forhandlinger mellem kommunen og men-
hedsrådet samt Kirkeministeriet, eventuelt med fredningsnævnets
mellemkost.

Sagen sluttet.

Dorn-Jensen.

O. Godskesen.

Børge Nielsen.

Udskriftens rigtighed bekræftes:

Fredningsnævnet for Københavns amtsrådsreds , den 7. august 1967.

Gentofte civilret

Blegdamsvej 6, st. th., København N.

3/1-1969

UDSKRIFT

af

forhandlingsprotokol for Fredningsnævnet for
Københavns Amtsrådsreds

25/232

År 1969 den 3. januar kl. 10.30 afholdt Fredningsnævnet møde på Ballerup-Måløv rådhus, hvor da foretoges:

F.S. 119/1965: Forholdene omkring Måløv kirke.

Nævnet var mødt således:

- 1) Formanden, civildommer Vorn-Jensen.
- 2) amtsrådsmedlem, civilingeniør O. Godskesen.
- 3) viceskoleinspektør Christen Nielsen.
- 4) fuldmægtig Børge Nielsen.

Der fremlagdes:

- 1) skrivelse af 9. december 1968 fra Ballerup-Måløv kommune til nævnet.
- 2) skrivelse af 20. december 1968 fra Kirkeministeriet til nævnet.
- 3) indkaldelse.
- 4) 1 plan.

For Ballerup-Måløv kommune mødte stadsingeniør Poul Møller, havearkitekt Charlotte Kamp, Leif Jensen og Knud Petersen.

For Danmarks Naturfredningsforening mødte arkitekt Gehrke-Hansen.

For Fredningsplanudvalgene mødte civilingeniør Ib Kofod.

Pastor Erik Lindsborg var mødt.

Provst E. Milan var mødt.

Menighedsrådet for Måløv kirke mødte ved fhv. minister Smørum, P. Pedersen og Bent Christensen.

Formanden åbnede mødet.

Stadsingeniør Poul Møller gennemgik projektet.

Havearkitekt Charlotte Kamp forelagde beplantningsplanen.

Sagen forhandlede.

De mødende udtalte sig om sagen.

Der var ingen af de tilstedeværende, der ville udtale sig imod de fremlagte projekter.

Det bemærkes, at parkeringsproblemerne i forbindelse med kirken ikke er endelig løste, men vil blive søgt løst ved forhandling mellem de respektive myndigheder.

Nævnets medlemmer var enige om at godkende de nu forelagte projekter - 5/9 1968 og 30.00 A samt belysning 765.

Mødet sluttet.

Dorn-Jensen.

O. Godskesen.


Christen Nielsen.

Børge Nielsen.

Udskriftens rigtighed bekræftes:

, den 3. januar 1969.

Protokollat
Blegdamsvej 1, 22. 65, København N.



Dorn-Jensen
civildommer

REG. NR. 1609.01



KØBENHAVNS AMT

TEKNISK FORVALTNING

X
Skov- og Naturstyrelsen
Det Centrale Fredningsregister
Haraldsgade 53
2100 København Ø

Stationsparken 27
2600 Glostrup
Tlf. 4322 2222
Fax 4322 2899

Modtaget i
Skov- og Naturstyrelsen
.12 MAJ 2000

11 MAJ 2000

OLENOR
9816260-1
8-70-52-1

Vedrørende fredning ved Måløv Kirke

./.
Vedlagt fremsendes kopi af fredningsoverenskomst af 14. juni 1951, tinglyst den 3. april 1997 om fredning af areal ved Måløv Kirke, nu matr.nr. 32 m Måløv By, Måløv.

Da vedlagte fredning ikke synes at være optaget i Fredningsregistret, skal Københavns Amt, til brug for det videre registerarbejde, udbede sig oplysning om fredningens CFR nr.

Med venlig hilsen

Ole Nørsgaard
Ole Nørsgaard

Reg. Nr. 160901

Modtaget Skov- og Naturstyrelsen 28/05-00

Skov- og Naturstyrelsen
Det Centrale Fredningsregister
Haraldsgade 53
2100 København Ø
Tlf. nr. 4322 2222
Fax nr. 4322 2899
152

3

Relevaunt.

Afskrift.

26338

"atr.Nr. umatrikuleret vejareal.

598 9. jan. 1953.

Anmelder:

STEMPELMÆRKE
RETEN I
GLADSAXE

Fredningsnævnet for København
Fremtidsvej 1
2860 Søborg

stempel. og gebyrfri,

lov nr. 140-1937.

ELJN GYLDIGT MED AFSTEMPLING AF
DOMMERKONTORETS KASSEKONTROLAPPARAT
M 131785

Jlf. 39693219

02.04.97 08:34
0000700.00
216248 SM 01

FREDNINGSOVERENSKOMST:

Undertegnede sogneråd for Ballerup-Maaløv kommune erklærer sig villig til, som repræsenterende kommunen som ejer af umatrikuleret vejareal af nævnte areal frede, for at sikre den fri beliggenhed af Maaløv kirke.

Arealet beskrives således:

Kommunens anlæg med kastanjetræet sydvest for kirkegårds-muren.

Fredningen har følgende omfang:

Arealerne må ikke bebygges eller beplantes med udsigt. ødelæggende beplantning, ligesom der heller ikke på arealerne må anbringes transformatorstationer, telefon- og telegrafmaster og lignende eller opsættes skure, udsalgssteder, isboder vogne til beboelse eller opbevaring af redskaber eller lignende skønhedsforstyrrende genstande. Der må i det hele ikke foretages ændringer i den nu bestående tilstand der kan virke skæmmende eller hindrende for udsigten til eller fra kirke.

For fredningen kræves ingen erstatning.

Ballerup-Maaløv Kommune
Journal
T. Nr. 03-0-61

Miljø- og Energiministeriet
J.nr. SN 1996-1211/1-0001
16 MAJ 2000

Akt. nr. 152

25

Sognerådet er enig i, at ovenstående fredningstilbud
tinglyses på fornævnte ejendom, dog uden udgift for kommunen.

Påtaleberettiget er fredningsnævnet for Københavns
amtsrådsreds og menighedsrådet for Maaløv sogn.

Ballerup-Maaløv sogneråd, den 14. juni 1951.

Ove Hansen.

/Hvenegaard.

Idet fredningsnævnet modtager og godkender foran-
stående fredningstilbud bestemmes det, at fredningen vil være at
lyse på umatrikuleret vejareal i Maaløv by og sogn.

Det fredede areal er indtegnet på vedlagte kort, af
hvilket en genpart bedes henlagt på akten.

Fredningsnævnet for Københavns amtsrådsreds,
den 10. juni 1952.

Chr. Hauch.

Aleth Thomsen.

A.C. Faartoft.

Indført i dagbogen for retskreds nr. 3.

Københavns amts ^Søndre og Amager birk, den 18. december 1952.

Afvist fra tingbogen, da der ikke findes noget folio for det på-
gældende umatrikulerede vejareal.

Ulrik.

Øsign. navn.

Poulsen.

Afskriftens rigtighed bekræftes:

Fredningsnævnet for Københavns amtsrådsreds
Gentofte civilret
Blegdamsvej 6, st. th., København K

30 JUNI 1965



Begæres tinglyst på matr. nr. 32 m Måløv by, Måløv.

Fredningsnavnet for København, den 2. april 1997.

Hans Chr. Poulsen

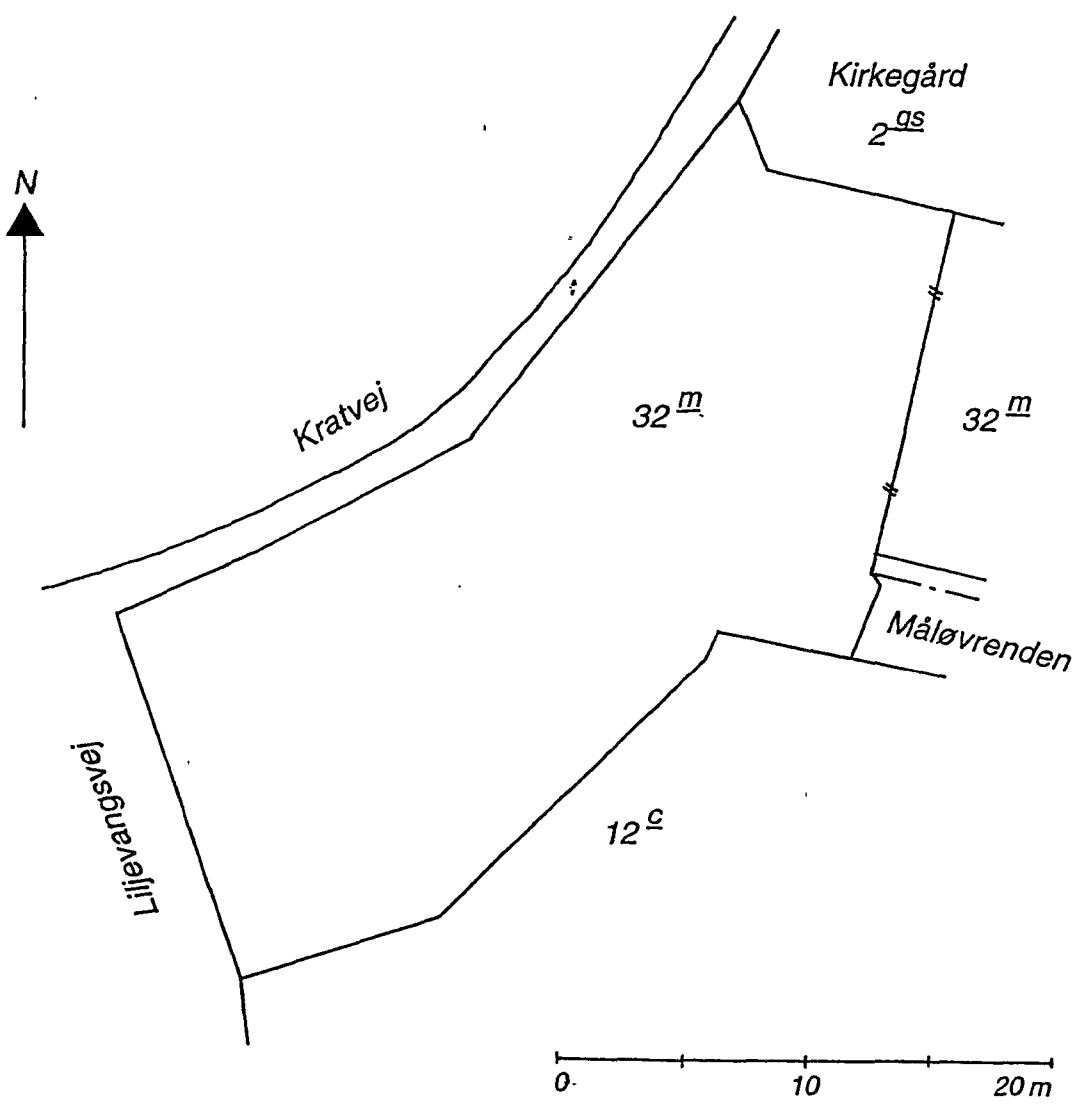
Hans Chr. Poulsen

formand.

At denne kort-genpart er nøjagtig genpart af det originale kort vedrørende ejendommen
mfr. nr. 32 m Måløv By, attesteres herved.

20/2 d. 1917 Navn: Ole Kirsgaard

4.



Areal af matrikel nr. 32^m, Måløv By, Måløv, fredet i henhold til fredningsoverenskomst af 9. Januar 1953.

Målforhold: ca. 1:300

Bestillingsformular

Y-1 fløj

7

*** * ***

* * *

* * ***

* * * Retten i Ballerup
* *** *** Tinglysningsafdelingen

Side: 5

Akt.nr.:
I 564

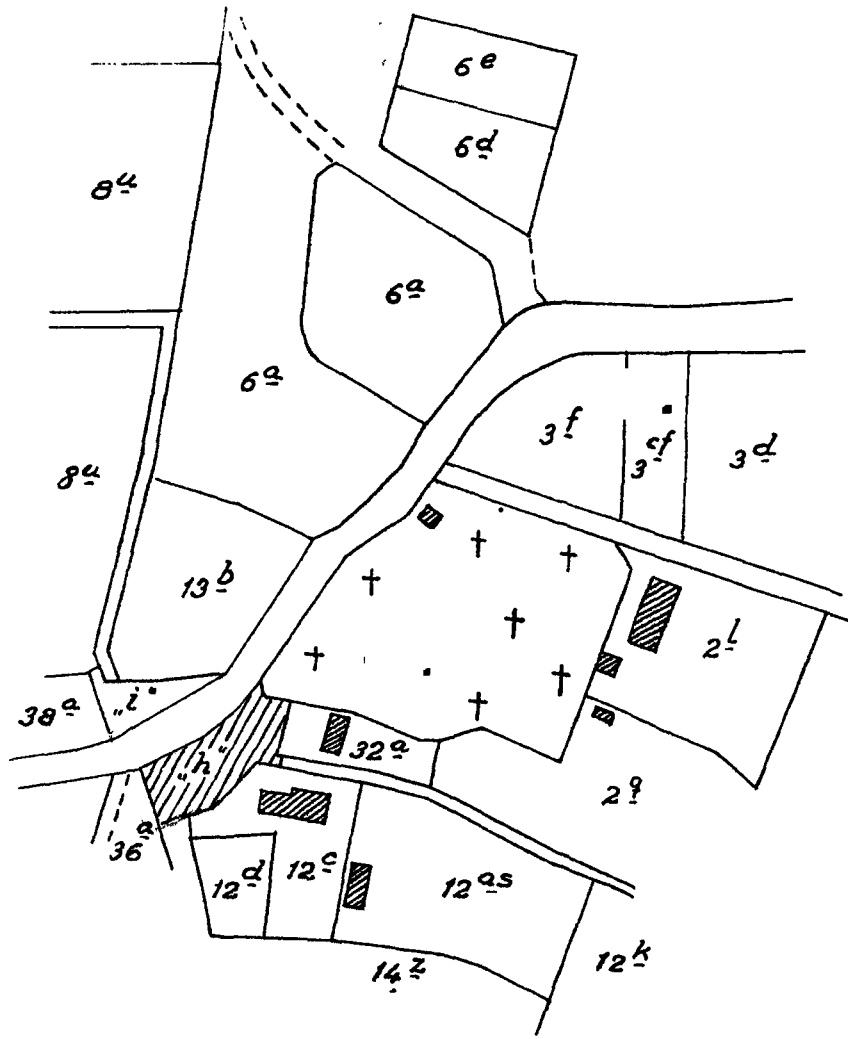
Påtegning på byrde
Vedrørende matr.nr. 32 M, Måløv By, Måløv
Ejendomsejer: Måløv Sogns Menighedsråd
Lyst første gang den: 03.04.1997 under nr. 507966
Senest ændret den : 03.04.1997 under nr. 507966

Lyst som byrde
Anm:
Forud hviler 6 servitutter

Retten i Ballerup den 11.04.1997



oass. Allan Poulsen



 FREDET AREAL

Måløv Kirkes omgivelser



Naturfredningskonsulentens kontor København d. 5-11-52
By: Måløv Sogn: ---
Plan nr. Kφ. 114

1:2000

KA fredningsnr.: 151-301
Det centrale fredningsregister nr.:
Fredningsnævnsnr.: C 232

Uddrag af Fredningsoverkomst af 14. juni 1951, tinglyst den 3. april 1997 om fredning af areal ved Måløv Kirke, nu matr. nr. 32m Måløv By, Måløv.

Navn: Måløv kirke.

Formål: At friholde området omkring kirken.

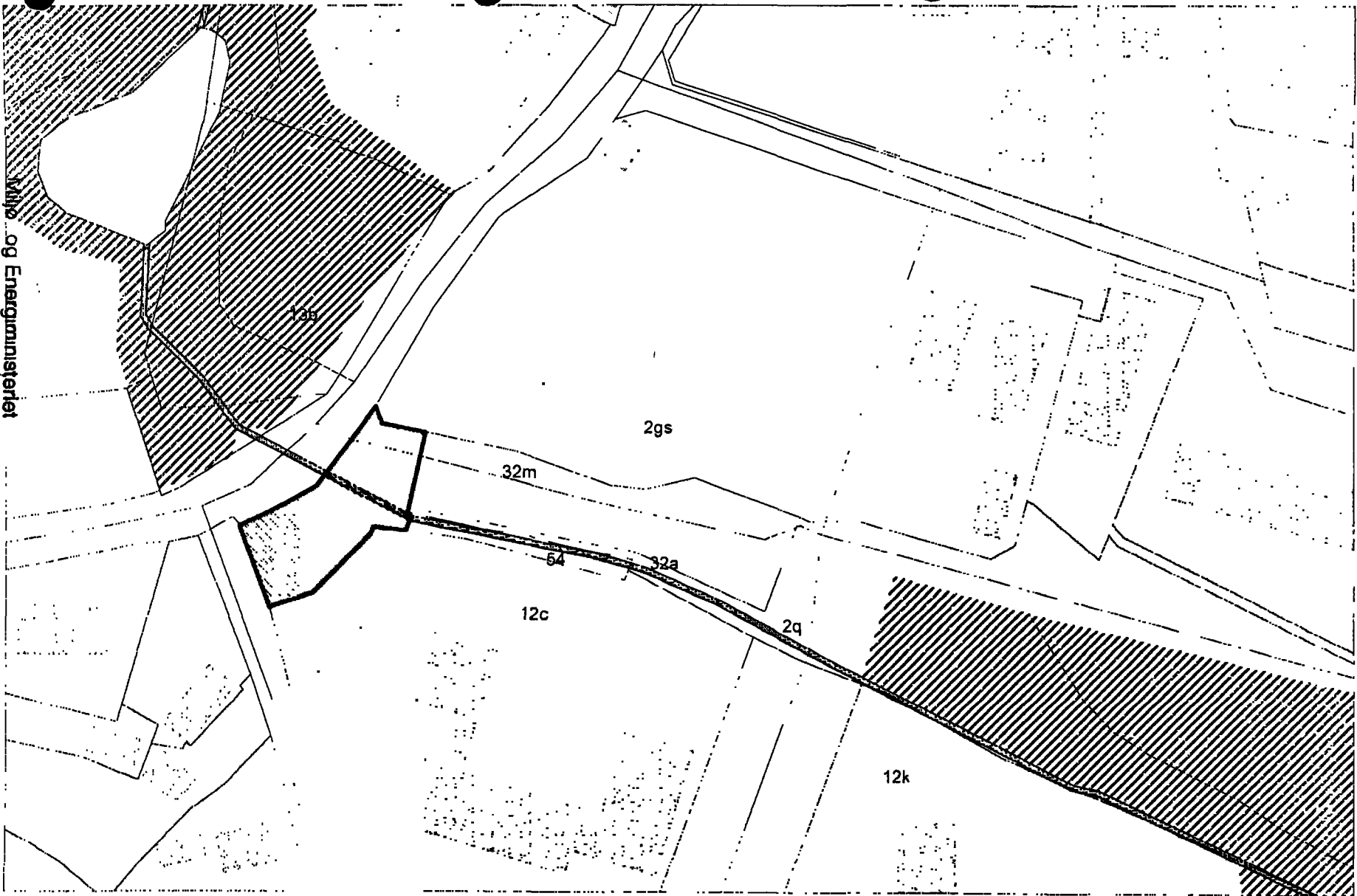
Areal: ca. 0,1 ha.

Bem.: Kommunens anlæg med kastanjetræet sydvest for kirkegårdsmuren, jfr. bilag er fredet.

Fredningsbestemmelser:

Arealet må ikke bebygges eller beplantes med udsigtsødelæggende beplantning, ligesom der heller ikke på arealerne må anbringes transformerstationer, telefon- og telegrafmaster og lignende, eller opsættes skure, udsalgssteder, isboder, vogne til beboelse eller opbevaring af redskaber eller lignende skønhedsforstyrrende genstande. Der må i det hele ikke foretages ændringer i den nu bestående tilstand, der kan virke skæmmende eller hindrende for udsigten til eller fra kirken.

Miljø- og Energiministeriet
J.nr. SN 1996 - 12111-0001
16 MAJ 2000
Akt. nr. 152



Miljø- og Energiministeriet

J.nr. SN 1996-19111-0001

16 MAJ 2000

Akt. nr. 159

Fredning af areal ved Måløv Kirke

CFR nr. 3900
KA nr. 151-301

August 1999

mål 1:1000