

Afgørelser – Reg. nr.: 01599.01

Fredningen vedrører: Gl. Estrup Alleer

Domme

Taksationskommissionen

Naturklagenævnet

Overfredningsnævnet

Fredningsnævnet

19-07-1950, 19-05-1951

Kendelser

Deklarationer

FREDNINGSNÆVNET >

04 62
Mtr. nr., ejerlav, sogn: 1 a m.fl. Gl. Estrup,
(i København kvarter)
eller (i de sønderjydske lands- Fausing sogn.
dele) bd. og bl. i ting-
bogen, art. nr., ejerlav,
sogn.

Akt: Skab 9 nr. 516
(udfyldes af dommerkontoret)

Købers } bopæl:
Kreditors }

REG. NR.

Anmelderens navn og bopæl (kontor):

Fredningsnævnet for
Randers amt.

Stempel: kr. øre.

20 28- 20 JULI 1950
Gade og hus nr.:
(hvor sådant findes)

U d s k r i f t

af

forhandlingsprotokollen for Randers amts fredningsnævn.

År 1950, den 12. juli kl. 10 blev fredningsnæv-
net for Randers amtsrådskreds sat på "Gl. Estrup" slot og ad-
ministreret af formanden, dommer E. Riis, Grenaa.

Der foretoges:

F. s. nr. 19 - 50: Fredning af lindealleen på herre-
gården "Gl. Estrup".

Yderligere var mødt museumsforvalter Bjerre, Gl.
Estrup.

Der fremlægdes:

1. skrivelse af 6/7-1950 fra Danmarks Naturfredningsforening
2. genpart af skrivelse af 3/7 1950 fra Naturfredningskomiteen
for Randers og omegn.

Åstedet blev besigtiget.

Med hjemmel i naturfredningslovens § 9, stk. 2,
besluttede nævnet at imødekomme det i bilag 2 nærmere angivne
fredningskrav, således at der ikke finder fældning af træer,
beplantning eller bebyggelse sted på de områder, der nævnes i
bilag 2. Nævnet besluttede ind under det rejste fredningskrav
at drage det areal øst for slottet, der mod vest afgrænses af
åen, mod syd af amtsvejen og mod/nord hegnet til skoven Klitbo.
vest og

T h i b e s t e m m e s :

- 1) Den nord-syd gående alle vest for "Gl. Estrup" avlsgård og denne alles forlængelse syd for Randers-Grenaa landevej,
 - 2) arealerne mellem avlsgården og landevejen og
 - 3) arealerne, der afgrænses mod vest af åen øst for "Gl. Estrup" slot, mod syd af landevejen Grenaa-Randers og i nord og øst af hegnet til Klitbo skov,
- skal forblive henliggende i sin naturlige tilstand, må ikke udstykkes og følgelig ej heller bebygges og beplantes, hvorhos ej heller træerne må fældes eller beskæres m.v. Den hidtidige landbrugsmæssige udnyttelse af arealerne kan som hidtil fortsættes.

R i i s.

Nævnet besluttede straks at anmode landinspektør Bjørn Christiansen, Randers, om på et kort at indtegne de foran nævnte arealer.

Denne foreløbige-kendelse vil være at tinglyse som behæftende de nævnte arealer.

Mødet hævet kl. 11,20

R i i s.

/ N. Topsøe-Jensen.

År 1950, den 17. juli kl. 14 blev fredningsnævnet for Randers amtsrådskreds sat på "Gl. Estrup" slot og administreret af formanden, dommer E. Riis, Grenaa.

Der foretoges:

Foranstående sag.

Yderligere er mødt landinspektør Bjørn Christiansen der fik anvisning med hensyn til udarbejdelse af kort over det område, der påtænkes fredet.

Der fremlagdes:

3. tingbogsattest for l a m.fl. Gl. Estrup, Fausing sogn.

Mødet hævet kl. 15.

R i i s.

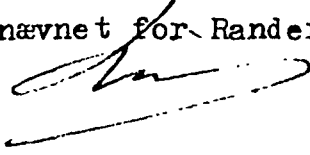
Foranstående kendelse begæres i medfør af lov nr.

140 af 7/5 1937 § 9,II for så vidt angår punkterne 1 og 2



tinglyst som behæftende matr. nr.ne la , lbk , lbb , lbc ,
lbd , lbe , lbf , lbg , lbh og lbi Gl. Estrup, Fausing sogn,
matr. nr. 3 Fausing enge, Fausing sogn, matr. nr.ne 3d , 8c
3l , 3m Liltved, Fausing sogn og matr.nr.ne 15d , 25a , 34
Auning by og sogn.

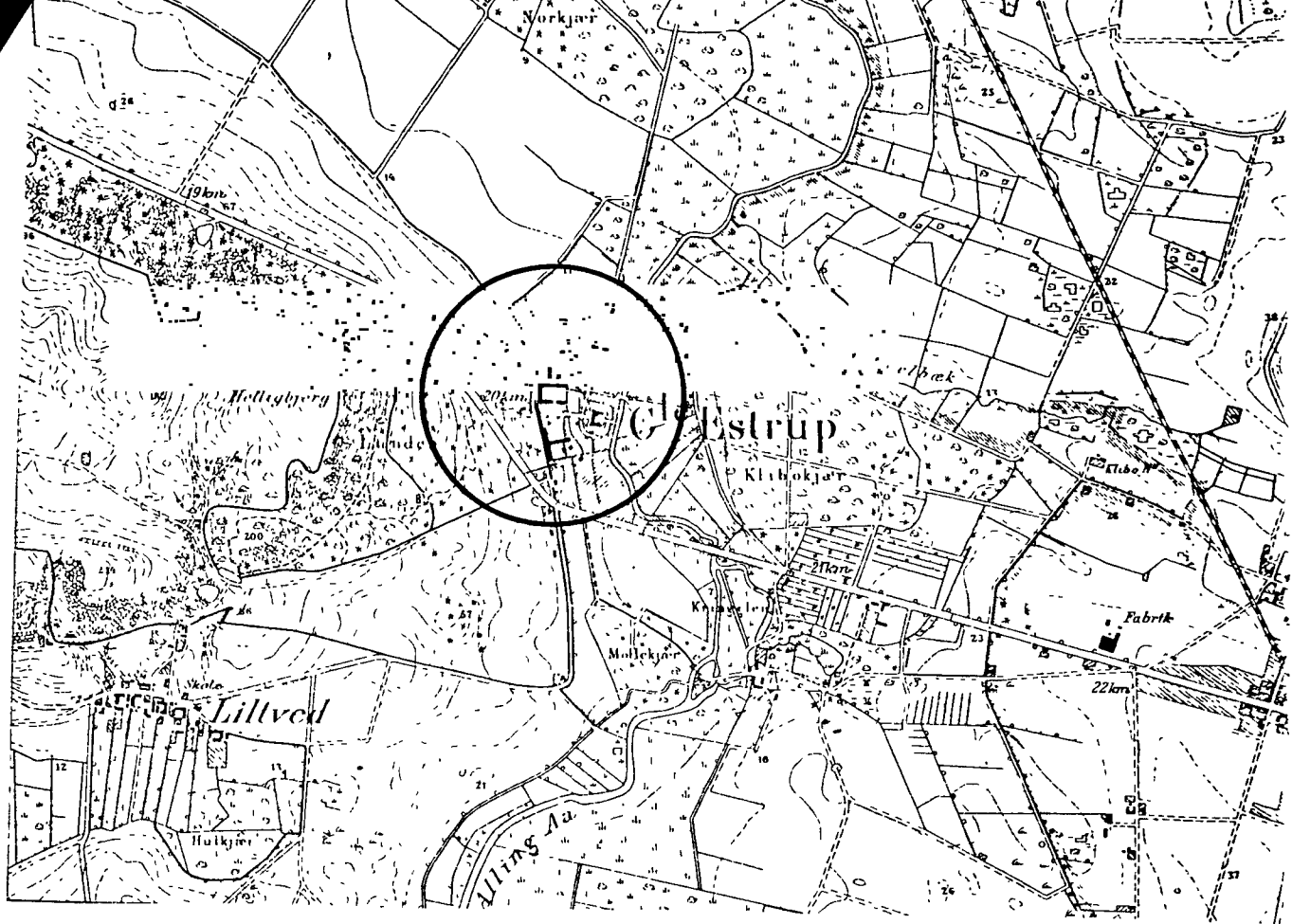
Bekræftelsesvederlaget 2 kr. jfr. nævnte lovs § 33
stk. 6 tillader man sig at vedlægge i frimærker.

Fredningsnævnet for Randers amt, den 19/7 1950.



Kr.	100	Indført i Dagbogen for Refsteds Nr. 59 Rung-
·	·	herred og en Del af Sct. Nikolai Herred med
·	·	Forhold, Støring og Ealten herfor den 20. Juli 1950
·	·	Lyd. Tingbog Fol. 1. Side 526
Kr.	100	
Kroner	100	





1:20 000

FREDNINGSNÆVNET >

E x t r a k t - u d s k r i f t
a f

forhandlingsprotokollen for Randers amts fredningsnævn.

--o0§0o--

År 1950 den 12.juli kl.10 blev fredningsnævnet for Randers amtsrådsreds sat på "Gl.Estrup" slot og administreret af formanden, dommer E.Riis, Grenå.

Der foretoges:

F.s.nr.19-50: Fredning af lindealléen på herregården
"Gl.Estrup".

Mødet hævet kl.11,20.

Riis. /N.Topsøe-Jensen.

År 1950, den 17.juli kl.14 blev fredningsnævnet for Randers amtsrådsreds sat på "Gl.Estrup" slot og administreret af formanden, dommer E.Riis, Grenå.

Der foretoges:

Foranstående sag.

Mødet hævet kl.15.

Riis.

År 1950 d.2.august blev fredningsnævnet for Randers amt sat på Gl.Estrup slot og administreret af formanden, dommer E.Riis, Grenå.

Der foretoges:

F.s.nr.19-1950: Foranstående sag.

Mødet hævet kl.15,15.

Riis. /N.Topsøe-Jensen.

År 1950 den 19.december kl.14,30 blev fredningsnævnet for Randers amtsrådsreds sat på Gl.Estrup og administreret af formanden, dommer E.Riis.

Der foretoges: F.s.19/50 fortsat.

Mødt var den nuværende ejer Theodor Nielsen, der oplyste, at han havde fået skøde på ejendommen matr.nr.1a m.fl.pr.1/10 50 tinglyst senere. Han blev gjort bekendt med sagen og fik tilkendegivet, at fredningsnævnet var interesseret i, at lindealléen fra avlsgården til amtsvejen blev bevaret, den del af lindealléen, der ligger syd for amtsvejen hører i hvert fald ikke til avlsgården, hvorfor han ikke kan afgive erklæring herom. Han bemærker, at det dog må være en forudsætning, at eventuelle syge og faldefærdige træer kan fjernes, Han kræver for vedligeholdelsen af træerne og for deres samlede værdi en gang for alle 500 kr.

Herefter samtykkede godsejer Theodor Nielsen i, at lindealléen fra avlsgårdens indkørsel og syd på til amtsvejen beliggende på matr.nr.1a Gl.Estrup, Fausing sogn, fredes således, at træerne ikke må fældes uden efter indhentet tilladelse fra fredningsnævnet for Randers amtsrådsreds og mod, at der i den anledning en gang for alle tilstås ham i erstatning 500 kr. Han samtykker i, at denne deklaration tinglyses med prioritet næst den i ejendommen nu hæftende pantegæld.

Påtaleretten tillægges fredningsnævnet for Randers amt.
Th.Nielsen.

Mødet hævet.

Riis.

År 1951 den 19.maj kl.9,30 holdt fredningsnævnet for Randers amtsråds-
kreds bestående af formanden, dommer E.Riis, Grenå, det amtsrådsvalgte medlem,
proprietær Chr.Laursen, Dræmmelstrup, og det kommunevalgte medlem, skovfoged
Karlskov, Gl.Estrup skov, møde på "Gl.Estrup" slot.

Der foretoges: F.s.19/50. Foranstående sag.

.....
Nævnet vedtog nu at modtage forpagter Nielsens tilbud af 19/12 1950 og lad
en udskrift vedrørende mødet af 19/12 1950 tinglyse med prioritet efter nu
hæftende pantegæld, og herefter erklære sagen for sluttet.

Mødet hævet.

Chr.Laursen. Riis. A.Karlskov. Andr.Bjerre.
Mar.Nielsen. Hans Chr.Elgaard. E.Holck Gregersen.

-:- -:- -:-

Extrakt-udskriftens rigtighed bekræftes.

Fredningsnævnet for
Randers Amt.

den 23'oktbr.1953.

*de.
W.*

Fog

Fornævnte endelige kendelse er tinglyst i Rougsø.Nørhald m.fl.herrederp
den 29'maj 1951.

DISPENSATIONER>

Afgørelser – Reg. nr.: 01599.01

Dispensationer i perioden: 29-11-2001

FREDNINGSNÆVNET FOR ÅRHUS AMT

Retten i Randers, Sandgade 12
8900 Randers - tlf. 86 43 70 00

29/11-01

Sønderhald Kommune
Middelgade
8963 Auning

Vedr. j.nr. 104/2001 - fældning af udgåede lindetræer, Gl. Estrup.

Den 7. november 2001 fremsendte Århus Amt, Natur og Miljø, en fra kommunen modtaget ansøgning om tilladelse til fældning af 3 udgåede lindetræer, som står i en allé langs kommunevejen syd for Gl. Estrup.

Det er anført, at de udgåede træer er til fare for trafikanterne, og derfor ønskes fjernet snarest muligt.

Træerne er en del af en fredet lindeallé ved Gl. Estrup i henhold til Fredningsnævnets afgørelse af 12. juli 1950.

Efter fredningen gælder, at træerne ikke må fældes eller beskæres.

Da der er tale om udgåede træer, som snarest bør fjernes, meddeler Fredningsnævnets formand i medfør af naturbeskyttelseslovens § 50, stk. 1, tilladelse til fældning af de udgåede lindetræer på vilkår, at der foretages gentilplantning også i tidligere opståede "huller" i alléen.

Klagevejledning

Der kan inden 4 uger fra den dag, afgørelsen er meddelt, klages til Naturklagenævnet over afgørelsen.

Klageberettigede er:

Ansøgeren, Kommunalbestyrelsen, Århus Amt, Skov- og Naturstyrelsen, Danmarks Naturfredningsforening samt lokale foreninger og lignende, der har en væsentlig interesse i afgørelsen.


En eventuel klage skal indgives skriftligt til Fredningsnævnet, som derpå vil sørge for sagens videresendelse til Naturklagenævnet.

Tilladelsen må ikke udnyttes, før klagefristen er udløbet. Rettidig klage har opsættende virkning for den påklagede afgørelse, med mindre klagemyndigheden bestemmer andet.

Ad: 2001-1211/12-001

Tilladelsen bortfalder, hvis den ikke er udnyttet inden tre år fra i dag, jf. naturbeskyttelseslovens § 66, stk. 2.

Med venlig hilsen


Mogens Beier

Modtaget i
Skov- og Naturstyrelsen

3 DEC. 2001

Kopi er sendt til:

Århus Amt, Natur & Miljø, Lyseng Allé 1, 8270 Højbjerg (j.nr. 8-70-51-8-747-2-01)

Skov- og Naturstyrelsen, Haraldsgade 53, 2100 København Ø

Det centrale Fredningsregister, Haraldsgade 53, 2100 København Ø

Danmarks Naturfredningsforening, Masnedøgade 20, 2100 København Ø

Danmarks Naturfredningsforenings lokalkomité v/Arne Holm-Hansen, Nordre

Fælledvej 45, 8963 Auning.

Dansk Ornitologisk Forening i Århus Amt, Sølyst, Gjellerupvej 11, 8220 Brabrand

Det amtsrådsvalgte medlem af Nævnet, Børge Sundahl, Vinkelvej 5, 8870 Langå

Det kommunevalgte medlem af Nævnet, Poul Nielsen, Østervangs Allé 11, 8963

Auning

Fredningsnævnet for Midtjylland, østlig del

Retten i Århus
Tinghuset, Vester Alle 10
8000 Århus C

Gorm Tønder
Kjaer & Richter A/S
Mejlgade 7
8000 Århus C

Tlf. 86 12 20 77
Fax 86 19 71 91
E-mail:
{ HYPERLINK

"mailto:pho@domstol.dk" }

CVR 11 98 62 93

Den 7. februar 2010.

**Vedr. j.nr. 8901-01.2009.128 Ansøgning om tilladelse til istandsættelse og ombygning af vognhus, Dansk Landbrugsmuseum, Gl. Estrup Gods.
Matr. nr. 1cc Gl. Estrup Hgd., Fausing.
Randersvej 4, 8963 Auning.
Areal omfattet af fredning vedrørende Gl. Estrup Alleer.**

Norrdjurs Kommune har den 19. oktober 2009 fremsendt indstilling til fredningsnævnet.

I indstillingen anføres bl.a.:

Norrdjurs Kommune har fra Gorm Tønder, Arkitektfirmaet Kjaer & Richter A/S, modtaget en ansøgning om tilladelse til at istandsætte og ombygge et gammelt vognhus tilhørende Dansk Landbrugsmuseum ved Gl. Estrup Gods. Bygningen er ikke fredet, men er placeret på et areal omfattet af fredningen vedrørende Gl. Estrup Alleer.

Fredningen af 19. juli 1950 vedrører Gl. Estrup Alleer, og har Reg. Nr. 01599.01.

Ansøgers oplysninger

Bygningen ønskes istandsat, ombygget og benyttet som et tilbud til museets gæster. Her skal være mulighed for at spise den medbragte madpakke og på plancher sætte sig ind i området historie m.v. samt eventuelt købe grøntsager, som har tilknytning til jordbruget.

Der anvendes så vidt det er muligt kun byggemetoder, som var de oprindelige ved bygningens opførelse. Eneste moderne tilsnit bliver de mobile skærme med store glasruder i facaden mod nord. Denne facilitet er lavet ud fra et ønske om at skabe læ, men bevare udsigten over landskabet.

Besigtigelse

Trafik og Miljø, Norrdjurs Kommune, foretog den 13. oktober 2009 en besigtigelse af vognhuset. Bygningen fremstår i dag i meget dårlig stand. Der er tale om en bygning med åben facade mod nord. Østgavlen er muret med revner i murværket. Sydfacaden og vestgavlen har træbeklædning. Ud over den murede østgavl er de bærende konstruktioner opført i træ og hviler på murede pillefundamenter. Den nederste halve til hele meter af trækonstruktionerne er stærkt medtaget af råd eller gnaven fra de husdyr der benytter vognhuset til læ. Bygningen fremstår i dag med jordguld med enkelte huller efter husdyrenes skraben. Taget er udført i gamle tegl, og fremstår intakt.

På luftfotoet er vognhuset markeret med rød prik, og fredningen er vist med rødt.

Norrdjurs Kommunes vurdering

Det er Norrdjurs Kommunes vurdering, at en istandsættelse og ombygning som fremstillet i ansøgningen, vil imødekomme museets og gæsternes behov for madpakke-hus. Norrdjurs Kommune vurderer også, at huset vil fremstå som en flot bygning tilpasset omgivelserne.

Bygningen er ikke fredet, men er placeret på et areal omfattet af fredningsbestemmelserne vedrørende Gl. Estrup Alleer.

I fredningsbestemmelserne er anført, at området: ”skal forblive henliggende i sin naturlige tilstand, må ikke udstykkes og følgelig ej heller bebygges og beplantes, hvorhos ej heller træerne må fælles eller beskæres m.v. Den hidtidige landbrugsmæssige udnyttelse af arealerne kan som hidtil fortsættes”.

Norrdjurs Kommunes indstilling til fredningsnævnet

Norrdjurs kommune vurderer at den ansøgte istandsættelse og ombygning ikke strider imod fredningens bestemmelser, og indstiller til Fredningsnævnet at det ansøgte imødekommes.

Norrdjurs kommune har den 3. november 2009 meddelt dispensation fra naturbeskyttelseslovens § 17 (skovbyggelinie).

I dispensationen er bl.a. anført nærmere om istandsættelsen og ombygningen:

”I den aktuelle sag er der tale om istandsættelse og ombygning af et eksisterende vognhus bygget i 1930’erne. Bygningen ønskes frem over benyttet som et tilbud til museets gæster. Her skal gæsterne kunne spise deres medbragte madpakker, og via plancher sætte sig ind i områdets historie.

Ved istandsættelsen og ombygningen anvendes der så vidt det er muligt kun materialer og byggemetoder, der var de oprindelige ved bygningens opførelse. Dog vil der blive opsat glasskydedøre i den nordlige gavl. Glasdørene vil blive opstillet i fire sektioner á tre glassdøre. Hver sektion udgør 2,55 m i bredden og har fuld højde. Hver sektion kan skydes sammen, til en glassdørs bredde, så der bliver åbnet op til det fri når vejret tillader det. Glaspartiet sikrer gæsterne en udsigt mod nord under alle vejrforhold. Glaspartiet vil udgøre ca. 10 m af facadens 18 m. Murværk pudses og hvidkalkes, og træværk males udvendigt med svensk slamfarve ”Falu Rödfärg”. Det eksisterende gamle tegltag genanvendes.

I dag benyttes vognporten som en åben stald for museets husdyr. Vognporten består af en muret gavl mod øst, og en gavl og facade udført i træ. Den nordlige facade er helt åben. Taget er udført i gamle tegl. Trafik og Miljø, Norrdjurs Kommune foretog den 13. oktober 2009 en besigtigelse af bygningen. Det er Trafik og Miljø’s vurdering, at bygningen i dag fremstår i dårlig stand.”

Fredningsnævnets bemærkninger og afgørelse:

Nævnet træffer afgørelse på det foreliggende skriftlige grundlag, og det bemærkes, at nævnets medlemmer har voteret skriftligt inden 31. december 2009.

Nævnet finder, at istandsættelse og ombygning af vognhuset ikke vil stride mod fredningens bestemmelser om bebyggelse eller mod fredningens formål i øvrigt.

Nævnet meddeler derfor i medfør af naturbeskyttelseslovens § 50, stk. 1, tilladelse til det ansøgte.

Klagevejledning, jf. naturbeskyttelseslovens § 86 og § 87:

Der kan inden 4 uger fra den dag, afgørelsen er meddelt, klages til Naturklagenævnet over afgørelsen.

En eventuel klage skal indgives skriftligt til Fredningsnævnet, som derefter vil fremsende sagen til Naturklagenævnet.

Det er en betingelse for Naturklagenævnets behandling af klagen, at klageren indbetaler et gebyr på 500,- kr. til Naturklagenævnet.

Naturklagenævnet vil sende klageren en opkrævning på gebyret, når nævnet har modtaget sagen fra Fredningsnævnet.

Naturklagenævnet vil ikke påbegynde behandlingen af klagen, før gebyret er modtaget.

Rettidig klage har opsættende virkning for den påklagede afgørelse, med mindre klagemyndigheden bestemmer andet.

Tilladelsen må ikke udnyttes, før klagefristen er udløbet uden at klage er modtaget.

Tilladelsen bortfalder, hvis den ikke er udnyttet inden tre år fra i dag, jf. naturbeskyttelseslovens § 66, stk. 2.

Klageberettigede er:

Adressaten for afgørelsen,
ejer af den ejendom, som afgørelsen vedrører,
offentlige myndigheder,
lokale foreninger og organisationer, som har en væsentlig interesse i afgørelsen,
landsdækkende foreninger og organisationer, hvis hovedformål er beskyttelse af natur og miljø, og
landsdækkende foreninger og organisationer, som efter deres formål varetager væsentlige rekreative interesser, når afgørelsen berører sådanne interesser.

Med venlig hilsen

Per Holkmann Olsen

Denne afgørelse er pr. mail fremsendt til:

Gorm Tønder, arkitektfirmaet Kjaer & Richter A/S, Mejlgade 7, 8000 Århus C., { [HYPERLINK "mailto:gt@k-r.dk" }](mailto:gt@k-r.dk)

Dansk Landbrugsmuseum; Gl. Estrup, Randersvej 4, 8963 Auning, { [HYPERLINK "mailto:dansklanbrugsmuseum@gl-estrup.dk" }](mailto:dansklanbrugsmuseum@gl-estrup.dk)

By- og Landskabsstyrelsen, Haraldsgade 53, 2100 København Ø, { [HYPERLINK "mailto:blst@blst.dk" }](mailto:blst@blst.dk)

Det Centrale Fredningsregister, Haraldsgade 53, 2100 København Ø, { [HYPERLINK "mailto:blstnatur@blst.dk" }](mailto:blstnatur@blst.dk)

Danmarks Naturfredningsforening, Masnedøgade 20, 2100 København Ø, { [HYPERLINK "mailto:dn@dn.dk" }](mailto:dn@dn.dk)

Danmarks Naturfredningsforenings lokalkomité, { [HYPERLINK "mailto:norrdjurs@dn.dk" }](mailto:norrdjurs@dn.dk)

Det ministerudpegede medlem af nævnet, Jytte Heslop, Katterhøjvej 4, 8270 Højbjerg, { [HYPERLINK "mailto:jytte.heslop@gmail.com" }](mailto:jytte.heslop@gmail.com)

Det (indtil 31.12.2009) kommunevalgte medlem af nævnet, Bjarne Flou, { [HYPERLINK "mailto:flou.bjarne@gmail.com" }](mailto:flou.bjarne@gmail.com)

Pia Hauge Søndergaard, Olan og Byg, Norrdjurs Kommune, Torvet 3, 8500 Grenaa, { [HYPERLINK "mailto:phs@norrdjurs.dk" }](mailto:phs@norrdjurs.dk)

Sune Mikkelsen, Norddjurs Kommune, Trafik og Miljø, Torvet 3, 8500 Grenaa, { HYPERLINK "mailto:sunm@norddjurs.dk" }

Miljøcenter Århus, Lyseng Allé 1, 8270 Højbjerg, { HYPERLINK "mailto:post@aar.mim.dk" }

Den 7. oktober 2013

FN 2013.64: Anlæggelse af cykelsti ved Gl. Estrup

Fredningsnævnet har den 10. juni 2013 modtaget en udtalelse fra Norddjurs Kommune i anledning af en ansøgning fra Vejdirektoratet om dispensation fra fredningen ved Gl. Estrup til anlæggelse af cykelsti ved Gl. Estrup.

Fredningsnævnet har behandlet sagen på et møde den 23. september 2013, hvor området blev besøgt. I besøget deltog foruden fredningsnævnet Vejdirektoratet ved Kenneth Holme Poulsen, Mads Hansen, Else Marie Hjerrild Lorenzen og Peter Lund Hansen, Norddjurs Kommune ved Rikke Høgh Kroier, Danmarks Naturfredningsforening ved Heinrich Schlesinger, Naturstyrelsen ved Anette Pia Jensen og Løvenholm Gods ved Jens Christian Dahl.

Ved besøget redegjorde Vejdirektoratets repræsentanter for projektet.

Jens Christian Dahl oplyste, at Løvenholm Gods kan tilslutte sig, at projektet gennemføres.

Heinrich Schlesinger oplyste, at Danmarks Naturfredningsforening støtter projektet. Det er en god ide at anlægge cykelstien på den valgte side af vejen.

Sagens baggrund

Den 19. juli 1950 og 19. maj 1951 traf fredningsnævnet afgørelse om fredning af lindealléen ved Gl. Estrup. Ved fredningen blev det bestemt, at alléen og nogle nærmere beskrevne arealer skulle forblive i sin naturlige tilstand og ikke måtte udstykkes, bebygges eller beplantes, ligesom træerne ikke måtte fældes eller beskæres.

Den 10. juni 2013 modtog fredningsnævnet følgende udtalelse fra Norddjurs Kommune:

”Norddjurs Kommune har fra Vejdirektoratets Kenneth Holm Poulsen modtaget ansøgning om dispensation til anlæggelse af en ny dobbeltrettet cykelsti på den nordlige side af hovedlandevej nr. 415, Randers Grenaa. Ansøgningen er modtaget den 16. maj 2013.

En del af cykelstiens strækning ligger inden for fredningen ”Gl. Estrup Allé”. Det er kommunens vurdering, at det ansøgte kræver dispensation fra fredningsbestemmelserne.

Nedenstående kort viser luftfoto fra 2012. Det fredede areal er indtegnet med rødt og cykelstiens tracé er indtegnet med gult.



Ansøgning

Der ansøges om dispensation til etablering af en ny, dobbeltrettet cykelsti på den nordlige side af hovedlandevejen. Ansøger oplyser, at miljøhensyn og fredskovsbestemmelser gør, at den ikke kan placeres på den sydlige side af vejen.

Cykelstien skal forbedre sikkerheden for cyklister, herunder de, som færdes mellem Gl. Estrup Landbrugsmuseum og Auning. Stien planlægges til en bredde på 2.5 meter og anlægges i enten stenmel eller asfalt.

Ansøgningsmateriale vedlægges til orientering.

Fredningen

Af Fredningsnævnets kendelse af 19. maj 1951 fremgår, at arealerne inden for fredningen "... skal forblive henliggende i sin naturlige tilstand, må ikke udstykkes og følgelig ej heller bebygges og beplantes, hvorhos ej heller træerne må fældes eller beskæres m.v. Den hidtidige landbrugsmæssige udnyttelse af arealerne kan som hidtil fortsættes.."

Ca. 190 meter af cykelstien ligger inden for fredningsbestemmelserne. Da det berørte areal ændrer status fra eng til teknisk anlæg, er det kommunens vurdering, at ombygningen forudsætter dispensation fra fredningen.

Andre tilladelser

Det ansøgte kræver endvidere dispensation fra naturbeskyttelseslovens §3 (beskyttede naturtyper) og §16 (sø- og åbeskyttelseslinien) Norddjurs Kommune forventer at meddele dispensation til det ansøgte.

Norddjurs Kommunes indstilling til Fredningsnævnet

Da den 190 meter lange strækning, der er omfattet af fredningsbestemmelserne, er planlagt liggende tæt langs den eksisterende hovedlandevej i fredningens yderste grænse, finder Norddjurs Kommune, at det ansøgte ikke vil få nævneværdig betydning for de hensyn, der skal varetages med fredningen.

Norddjurs Kommune indstiller derfor, at Fredningsnævnet imødekommer det ansøgte.”

Med udtalelsen var vedlagt Vejdirektoratets ansøgning af 16. maj 2013 om anlæggelse af cykelstien.

Fredningsnævnet har til brug for sagens behandling indhentet en udtalelse fra Naturstyrelsen. I udtalelsen af 20. august 2013 er anført følgende:

”Fredningsnævnet har i mail af 13. juni 2013 anmodet Naturstyrelsen om teknisk bistand vedrørende ovennævnte ansøgning om dispensation, jf. naturbeskyttelseslovens § 33, stk. 4.

Nedenstående oplysninger og bemærkninger skal alene ses som svar på anmodningen om teknisk bistand og kan hverken tages som udtryk for, at Naturstyrelsen anbefaler en dispensation til det ansøgte eller det modsatte.

Ansøgningen

Vejdirektoratet ønsker at etablere en dobbeltrettet cykelsti på Randersvej. Kun en mindre del af cykelstien kommer til at forløbe gennem fredet område. Der henvises til Norddjurs Kommunes redegørelse for yderligere detaljer.

Fredningen


Ejendommen er omfattet af fredningsnævnets kendelser af 19. juli 1950 og 19. maj 1951 om fredning af lindealleen på herregården Gl. Estrup.

T h i b e s t e m m e s :

- 1) Den nord-syd gående alle vest for "Gl. Estrup" avlegård og denne alles forlængelse syd for Randers-Grenaa landevej,
 - 2) arealerne mellem avlegården og landevejen og
 - 3) arealerne, der afgrænses mod vest af åen øst for "Gl. Estrup" plot, mod syd af landevejen Grenaa-Randers og i nord og øst af hegnet til Klitho skov,
- skal forblive henliggende i sin naturlige tilstand, må ikke udstykker og følgelig ej heller bebygges og beplantes, hvorhos ej heller træerne må fældes eller beskæres m.v. Den hidtidige landbrugsmæssige udnyttelse af arealerne kan som hidtil fortsættes.

Ejendommen

Den del af cykelstien, som vil være omfattet af ovennævnte fredning, placeres langs fredningsgrænsen og i yderkanten af matr.nr. 2s Auning By, som anvendes til landbrug. Ejendommen ejes af Løvenholm Gods.



Det stiplede område viser fredningen, strengen indikerer forløbet af cykelstien, som er omfattet af fredningen

Øvrig regulering/planlægning på arealet

Området ligger i sin helhed indenfor åbeskyttelseslinjen, søbeskyttelseslinjen og skovbyggelinjen.

Øvrige bemærkninger

Naturstyrelsen har ingen yderligere bemærkninger.”

Fredningsnævnets afgørelse

Fredningen af lindealléen ved Gl. Estrup bestemmer bl.a., at alléen og de fredede arealer skal forblive i sin naturlige tilstand og ikke må udstykkes, bebygges eller beplantes.

Anlæggelse af cykelstien, der ændrer en del af arealernes naturlige tilstand, forudsætter derfor fredningsnævnets dispensation i medfør af naturbeskyttelseslovens § 50, stk. 1, hvorefter fredningsnævnet kan meddele dispensation fra en foreslået eller fastsat fredningsbestemmelse, når det ansøgte ikke vil stride mod fredningens formål.

Fredningsnævnet finder i lyset af det konkrete projekt og baggrunden for dette, at der kan meddeles tilladelse hertil, da det ikke strider mod fredningens formål.

Fredningsnævnet meddeler herefter dispensation i sagen.

Klagevejledning

Denne afgørelse kan påklages til Natur- og Miljøklagenævnet.

Klagefristen er 4 uger fra den dag, afgørelsen er meddelt.

I medfør af naturbeskyttelseslovens § 86 er følgende klageberettigede:

- Adressaten for afgørelsen
- Ejeren af den ejendom, som afgørelsen vedrører
- Offentlige myndigheder
- En berørt nationalparkfond oprettet efter lov om nationalparker
- Lokale foreninger og organisationer, som har en væsentlig interesse i afgørelsen
- Landsdækkende foreninger og organisationer, hvis hovedformål er beskyttelse af natur og miljø
- Landsdækkende foreninger og organisationer, som efter deres formål varetager væsentlige rekreative interesser, når afgørelsen berører sådanne interesser.

Klage skal indsendes til fredningsnævnet (Nørregade 1, 8900 Randers eller marh@domstol.dk), som videresender klagen til Natur- og Miljøklagenævnet sammen med afgørelsen og det materiale, der er indgået i sagens behandling.

Det er en betingelse for Natur- og Miljøklagenævnets behandling af klagen, at der indbetales et gebyr på 500 kr. til Natur- og Miljøklagenævnet. Natur- og Miljøklagenævnet vil sende en opkrævning på gebyret til klageren, når sagen er modtaget fra fredningsnævnet. Denne opkrævning skal anvendes ved indbetaling af gebyret. Natur- og Miljøklagenævnet modtager ikke check eller kontanter. Natur- og Miljøklagenævnet påbegynder behandlingen af klagen, når gebyret er modtaget. Betales gebyret ikke på den anviste måde og inden for den fastsatte frist på 14 dage, afvises klagen fra behandling. Vejledning om gebyrordningen kan findes på Natur- og Miljøklagenævnets hjemmeside www.nkn.dk.

Såfremt en klage indgives, må fredningsnævnets dispensation ikke udnyttes, før sagen er færdigbehandlet og i givet fald stadfæstet af Natur- og Miljøklagenævnet.

Denne dispensation bortfalder, hvis den ikke er udnyttet inden 3 år efter, at den er meddelt.

Martin Møller-Heuer

Denne afgørelse sendes til

Løvenholm Gods, post@loevenholm-fonden.dk

Vejdirektoratet, khp@vd.dk

Museum Østjylland, mail@museumoj.dk

Danmarks Naturfredningsforening, dn@dn.dk

Danmark Naturfredningsforening Norddjurs, norddjurs@dn.dk

Norddjurs Kommune, rk@norddjurs.dk
Naturstyrelsen Kronjylland, kjy@nst.dk
Naturstyrelsen, nst@nst.dk
Dansk Ornitologisk Forening, natur@dof.dk
Dansk Ornitologisk Forening, norddjurs@dof.dk
Friluftsrådet, oestjylland@friluftsraadet.dk
Det ministerudpegede medlem af fredningsnævnet Jytte Heslop
Det kommunalt valgte medlem af fredningsnævnet Hanne Mogensen

Fredningsnævnet for Midtjylland, østlig del
(midtjyllandoest@fredningsnaevn.dk)

Den 7. september 2017

FN-MJØ-74-2017. Fældning af træer

Fredningsnævnet har den 5. juli 2017 fra Norddjurs Kommune modtaget en udtalelse med kommunens ansøgning om at fælde op til 5 træer ved Gl. Estrup på matr.nr. 1bl Gl. Estrup Hgd., Fausing, Liltvedvej 41-51, 8963 Auning. Kommunen har oplyst, at vejen er en ikke-udskilt offentlig vej, hvor træerne vurderes at være en del af vejarealet og dermed kommunens ansvar.

Fredningsnævnet har efter besigtigelse af arealerne besluttet at meddele dispensation. Begrundelsen for afgørelsen er anført neden for i afsnittet om fredningsnævnets afgørelse.

Sagens baggrund

Arealerne er omfattet af fredningsnævnets afgørelser af 19. juli 1950 og 19. maj 1951 om bl.a. fredning af træer i alléen ved Gl. Estrup. Det er en del af fredningen, at alléen skal forblive i sin naturlige tilstand. Træerne må ikke fældes eller beskæres.

Norddjurs Kommune har anført, at kommunen løbende har ført tilsyn med alléen. Kommunen kontaktede i 2016 seniorrådgiver Simon Skov fra Institut for Geovidenskab og Naturforvaltning på Københavns Universitet, så han kunne deltage i tilsynet med blandt andet alléen. Simon Skov har afgivet en udtalelse, hvori han redegør for et uacceptabelt antal visne grene i toppen på de fleste træer, der dog vurderes at have en betydelig restlevetid. Det anbefales kommunen at få udført en styning af træerne samt topkapping for at bevare træerne i alléen så længe som muligt. Da der desuden har været et antal borgerhenvendelser om nedfaldne grene og med frygt for, at træerne vil vælte ved storm, er det ønsket at få udført dette indgreb i 2017 eventuelt i vinteren 2017/2018. Det er på den anførte baggrund kommunens vurdering, at træerne i deres nuværende tilstand udgør en væsentlig fare for trafikanters og naboers liv og førlighed, og at kommunen derfor er forpligtiget i forhold til erstatningsansvarsloven og vejloven til at foretage den nødvendige beskæring.

Norddjurs Kommune har videre anført, at træerne vil blive topkappet i ca. 7 meters højde. De vil desuden blive stynet helt ind til stammen. I alléen indgår andre træer end lind. Det vil blive forsøgt at bevare disse træer som stynede træer, så alléens udtryk er intakt. Det er ved et tilsyn den 29. juni 2017 vurderet, at to til tre lindetræer og en poppel er i så dårlig forfatning, at det vil være til fare at bevare dem som elementer i alléen. Efter fældning vil der blive genplantet omkring 10 træer, både hvor der er blevet fældet, og hvor der er huller i den nuværende allé.

I Simos Skovs notat af 13. oktober 2016 om et tilsyn af alléen dagen før er anført følgende:

”Der ses et uacceptabelt antal døde grene i toppen på de fleste træer. Der fortælles om omfattende oprydning på vejen efter stærk blæst. Grenene udgør en iøjnefaldende risiko for færdsel på vejen.

For at reducere risikoen for en ulykke overvejede vi hhv. fældning styning.

1) Fældning er et meget drastisk tiltag i forhold til en gammel og næsten intakt alle', der oven i købet er i sammenhæng med herregårdsanlægget. Fældning skal bruges, hvor der ikke findes rimelige måder at bevare træerne på. Fældning er i øvrigt forbudt, hvis der lever flagermus i træerne, hvilket er sandsynligt.

2) Styning, hvor toppen af træerne fjernes, er en driftsform, som tidligere blev anvendt på alle´-træer, ikke mindst i herregårdsmiljø. Driftsformen er gået af mode, fordi det er træbiologisk forkert at save toppen af træer, og fordi de stynede træer skal vedligeholdes i denne tilstand.

I den aktuelle situation, hvor træerne er toptørre og samtidig står i herregårdsmiljø, er det helt oplagt, at styne træerne. Styningen vil medføre et bedre rod/top-forhold, så rødderne bedre kan forsyne den mindre krone med vand og næringsstoffer. Derved vil træerne fremstå mere vitale.

Træerne vil danne vanris især omkring styningspunkterne. Disse vanris vil med tiden komme til at sidde på en svag kant, idet veddet i såret vil rådne væk. For at opretholde et lavt risikoniveau skal vanrisene jævnlige fjernes, f.eks. hvert 3. eller 4. år. Alternativt vil de vokse sig store og på et tidspunkt knække af.

...

Træerne er ekstensivt tilset for svækkelse. Især angreb af kulsvamp kan gøre linde ustabile. Der er ikke konstateret kulsvamp.

Træerne er generelt i strukturelt god form. Enkelte træer har store, gamle sår. En reduceret kronevægt vil mindske risikoen for, at træerne knækker i forbindelse med sår.

De fleste træer har tydelige mærker efter slåning af fodposer. Buskrydderen bruges, så den medfører skader på barken. Det bør straks ophøre.

Det er min vurdering, at træerne har en betydelig restlevetid efter styning (mere end 50 år).

Jeg vil på baggrund af ovenstående anbefale en styning og generel beskæring af alleen.

Jeg deltager gerne i den nærmere udformning.”

Fredningsnævnet har behandlet sagen på et møde med besigtigelse den 5. september 2017. I besigtigelsen deltog endvidere Norddjurs Kommune ved Ellen Sofie Holmboe, Simon Boisen og John Vinther. Kommunen havde udarbejdet en oversigt over de træer, som ønskes fældet. Der er ikke kun tale om træer, som udgør en sikkerhedsmæssig risiko, hvis ikke de fældes, men også andre træer nu kommunen er i gang med at bedre alléen. Der ønskes således også fjernet træer i andre træsorter end lind og træer, som vurderes ikke at være så pæne. Træerne blev besigtiget. Fredningsnævnet tilkendegav, at der ikke kan meddeles dispensation til fældning af andre træer end de træer, hvor en fældning er begrundet i trafiksikkerhedsmæssige forhold, eller hvor en styning ikke giver mening. Den omtalte tvege, hestekastanje og rødél kan beskæres. Der kan ske styning. Arbejderne skal gennemføres efter aftale med Simon Skov.

Fredningsnævnets afgørelse

Fredningen af alléen ved Gl. Estrup betyder, at projektet kræver fredningsnævnets dispensation i medfør af naturbeskyttelseslovens § 50, stk. 1, hvorefter fredningsnævnet kan meddele dispensation, hvis det ansøgte ikke strider mod fredningens formål.

Fredningsnævnet kan uden videre meddele dispensation til fældning af de træer, hvor fældning er begrundet i trafiksikkerhedsmæssige hensyn, da en sådan fældning er nødvendig og derfor ikke er i strid med fredningen.

Fredningsnævnet finder efter Simon Skovs notat, at det ikke er i strid med fredningen at foretage den beskrevne styning, og da styningen har til formål at forlænge træernes levetid, meddeler fredningsnævnet dispensation til styningen. Det er en konsekvens heraf, at der også meddeles dispensation til fældning af

træer, som skal stynes, men hvor en styning ikke giver mening, hvis der efterfølgende alene er en stamme tilbage.

Fredningsnævnet meddeler endelig dispensation til beskæring af en tvege, en hestekastanje og en rødél, da en sådan beskæring findes at kunne medvirke til en bevarelse af træerne og alléen, herunder indtrykket af alléen.

Dispensationerne gives på vilkår om, at arbejdet udføres i samarbejde med Simon Skov, og at der sker genplantning som anført.

Klagevejledning

Der kan klages over denne afgørelse til Miljø- og Fødevareklagenævnet. Klagefristen udløber 4 uger efter, at afgørelsen er meddelt. Er afgørelsen offentligt bekendtgjort, regnes klagefristen dog altid fra bekendtgørelsen. Klagen skal ifølge naturbeskyttelseslovens § 87 indgives via Miljø- og Fødevareklagenævnets digitale selvbetjening, jf. vejledningen på Miljø- og Fødevareklagenævnets hjemmeside www.naevneneshus.dk. Klagefristen udløber ved midnat på dagen for klagefristens udløb. Hvis klagefristen udløber på en lørdag eller en helligdag, forlænges fristen til den følgende hverdag.

Klageberettigede er, jf. naturbeskyttelseslovens § 86:

- Adressaten for afgørelsen,
- ejeren af den ejendom, som afgørelsen vedrører,
- offentlige myndigheder,
- en berørt nationalparkfond,
- lokale foreninger og organisationer, som har en væsentlig interesse i afgørelsen,
- landsdækkende foreninger og organisationer, hvis hovedformål er beskyttelse af natur og miljø, og
- landsdækkende foreninger og organisationer, som efter deres formål varetager væsentlige, rekreative interesser, når afgørelsen berører sådanne interesser.

Det er en betingelse for Miljø- og Fødevareklagenævnets behandling af en klage, at den, der klager, indbetaler et gebyr på 900 kr. for privatpersoner og 1.800 kr. for virksomheder og organisationer (2016-niveau). Klagegebyret reguleres den 1. januar hvert år efter den af Finansministeriet fastsatte sats for det generelle pris- og lønindeks som løbende offentliggjort i forslag til finanslov med virkning for klager, der modtages i Miljø- og Fødevareklagenævnet fra og med den 1. februar 2017. Miljø- og Fødevareklagenævnet offentliggør størrelsen af klagegebyret på sin hjemmeside www.naevneneshus.dk.

Gebyret opkræves i forbindelse med klagens oprettelse i Miljø- og Fødevareklagenævnets digitale selvbetjening. Klagen behandles først, når gebyret er betalt. Vejledning om gebyrbetalingen kan ligeledes findes på Miljø- og Fødevareklagenævnets hjemmeside www.naevneneshus.dk.

Gebyret tilbagebetales, hvis klagesagen fører til, at den påklagede afgørelse ændres eller ophæves, hvis klageren får helt eller delvis medhold i klagen, eller hvis klagen afvises som følge af overskredet klagefrist, manglende klageberettigelse eller fordi klagen ikke er omfattet af Miljø- og Fødevareklagenævnets kompetence. Det bemærkes, at hvis den eneste ændring af den påklagede afgørelse er forlængelse af en frist for efterkommelse af en afgørelse som følge af den tid, der er medgået til at behandle sagen i Miljø- og Fødevareklagenævnet, så tilbagebetales gebyret dog ikke.

Miljø- og Fødevareklagenævnet kan også beslutte at tilbagebetale klagegebyret, hvis der er indledt forhandlinger med afgørelsens adressat og/eller førsteinstansen om projektilpasninger, og disse forhandlinger fører til, at klager trækker sin klage tilbage, eller hvis klager i øvrigt trækker sin klage tilbage, før Miljø- og Fødevareklagenævnet har truffet afgørelse i sagen. Gebyret tilbagebetales dog ikke, hvis Miljø- og Fødevareklage-

nævnet vurderer, at der er forhold, der taler imod at tilbagebetale gebyret, f.eks. hvis klagen trækkes tilbage meget sent, herunder efter at klager har haft et afgørelsesudkast i partshøring.

En dispensation må i henhold til naturbeskyttelseslovens § 87, stk. 3, ikke udnyttes, før klagefristen er udløbet, eller behandling af en eventuel klage måtte være afsluttet.

Det følger endvidere af naturbeskyttelseslovens § 50, stk. 1, jf. § 66, stk. 2, at dispensationen bortfalder, hvis den ikke udnyttes inden 3 år efter, at den er meddelt.



Martin Møller-Heuer

Denne afgørelse sendes til:

1. Vilhelm Brage Michelsen,
2. Nanna de Courcy,
3. Knud Dahl Andersen,
4. Miljøstyrelsen,
5. Norddjurs Kommune, 16/18296,
6. Danmarks Naturfredningsforening, København,
7. Danmarks Naturfredningsforening, Norddjurs,
8. Dansk Ornitologisk Forening, København,
9. Dansk Ornitologisk Forening, Norddjurs,
10. Dansk Botanisk Forening,
11. Friluftsrådet, Norddjurs,
12. Region Midtjylland,
13. Kulturstyrelsen.