

Afgørelser – Reg. nr.:

Fredningen vedrører:

Bemærkninger:

Bemærkninger om formål og bestemmelser:

Denne fredning indeholder ingen udtrykkelig formålsbestemmelse. Formålet må derfor udledes ud fra en fortolkning af fredningsafgørelsen. I dokumentet er de generelle bestemmelser fremhævet. Den fremhævede tekst er vejledende og er fremhævet som hjælp til læseren. Fredningens generelle bestemmelser kan også optræde uden for de markerede områder. Et fuldstændigt billede af formål og bestemmelser forudsætter, at hele afgørelsen fra fredningsnævn og Overfredningsnævnet/klagenævn læses.

[Tryk her for at komme direkte til den vejledende fremhævning af bestemmelserne](#)

Domme:

Taksationskommissionen:

Overfredningsnævnet:

Fredningsnævnet:

Forslag:

Dispensationer: sidst i filen med nyeste til sidst

FREDNINGSNÆVNET >

4/5-51

Justitsministeriets genpartpapir. Til skøder, skadesløsbreve, kvitteringer til udslettelse og andre påtegninger m. m. (vedr. fast ejendom).

Mtr. nr., ejerlav, sogn: 14a Kirkeby m.m.
(i København kvarter)
eller (i de sønderjydske lands-
dele) bd. og bl. i ting-
bogen, art. nr., ejerlav,
sogn.

Akt: Skab nr.
(udfyldes af dommerkontoret)

Købers } bopæl;
Kreditors }

[Handwritten signature]

Gade og hus nr.:
(I hvor sådant findes)

Anmelderens navn og bopæl (kontor):

Fredningsnævnet for
Ringkøbing amtsrådskreds,
Holstebro

Steinpel: kr. øre.

Fredningstilbud

Undertegnede Viggo Madsen.
tilbyder herved som ejer af matr. nr. 14a
af Kirkeby m.m. by Trans sogn,
at lade nedennævnte areal af ovennævnte matr. nr. frede.

Rettelsen godkendes
V. Madsen

Arealet beskrives således:
Arealet nordøst for kirkegården og nord for skolens legeplads
jfr. vedlagte kort.

Tilføjelsen godkendes
V. Madsen

Bestemmelser

Fredningen har følgende omfang:
Arealerne må ikke bebygges eller beplantes, midlertidigt eller vedvarende, ligesom der heller ikke på arealerne må graves grus eller anbringes transformatorstationer, telefon- og telegrafmaster o. lign., derpå ej opsættes skure, udsalgssteder, isboder, vogne til beboelse eller opbevaring af redskaber eller lign. skønhedsforstyrrende genstande.
~~Jeg forbeholder mig dog xxxxxxxx~~

For fredningen kræver jeg ingen erstatning.
Jeg er indforstået med, at ovenstående fredningstilbud tinglyses på min ejendom matr. nr. 15a af Kirkeby m.m. by Trans sogn,

dog uden udgift for mig.
Påtaleberettiget i henhold til forestående er fredningsnævnet for Ringkøbing amt og Trans menighedsråd hver for sig.

Trans, den 5 / 3 19 51
Viggo Madsen.

Idet fredningsnævnet for Ringkøbing amt modtager og godkender foranstående fredningstilbud, bestemmes det, at tilbudet skal lyses som servitut på matr. nr. 14a af Kirkeby m.m. by Trans sogn,

~~af mark nr. xxxxxxxx~~ 2b Lynghøj, 76 Hovedejerlavet, Fjaltring, hvilket matr. nr. i forbindelse med matr. nr. 35a vestlige del, Dybe ~~xxx~~ udgør et landbrug. Det fredede areal ses indtegnet på vedlagte kort, af hvilket en genpart bedes henlagt på akten.

Fredningsnævnet for Ringkøbing amt, den 4 / 5 19 51.
H. Richter.

Bestillings-
formular
D

Indført i dagbogen for retskreds nr. 82,
Lemvig købstad m.v., den 10. maj 1951.
Lyst.Tingbog: Bd. Trans. Bl. 19.
Akt: Skab. B. nr. 425.

G. Dahl
kst.

Justitsministeriets genpartpapir. Til skøder, skadesløsbreve, kvitteringer til udslettelse og andre påtegninger m. m. (vedr. fast ejendom).

Mtr. nr., ejerlav, sogn: 16d Kirkeby, Trans.
(i København kvarter)
eller (i de sønderjydske landsdele) bd. og bl. i tingbogen, art. nr., ejerlav, sogn.

Akt: Skab nr.
(udfyldes af dommerkoret)

Købers }
Kreditors } hopæl;

Handwritten signature or mark

Anmelderens navn og hopæl (kontor):

Gade og hus nr.:
(hvor sådant findes)

Fredningsnævnet for
Ringkøbing amtsrådskreds,
Holstebro

Steinpel: kr. øre.

Fredningstilbud

Undertegnede Carl Villiam Jespersen
tilbyder herved som ejer af matr. nr. 16d

af Kirkeby by Trans sogn,
at lade nedennævnte areal af ovennævnte matr. nr. frede.

Arealet beskrives således:

Hele det pågældende matr. nr., beliggende nord og nordøst for Trans kirkegård.

Fredningen har følgende omfang:

Arealerne må ikke bebygges eller beplantes, midlertidigt eller vedvarende, ligesom der heller ikke på arealerne må graves grus eller anbringes transformatorstationer, telefon- og telegrafmaster o. lign., derpå ej opsættes skure, udsalgssteder, isboder, vogne til beboelse eller opbevaring af redskaber eller lign. skønhedsforstyrrende genstande.

Jeg forbeholder mig dog ret til at

For fredningen kræver jeg ingen erstatning.

Jeg er indforstået med, at ovenstående fredningstilbud tinglyses på min ejendom matr. nr. 16d af Kirkeby by Trans sogn,

dog uden udgift for mig.

Påtaleberettiget i henhold til forestående er fredningsnævnet for Ringkøbing amt og Trans menighedsråd hver for sig.

Trans, den 26 / 4 19 51

Carl Jespersen.

Idet fredningsnævnet for Ringkøbing amt modtager og godkender foranstående fredningstilbud, bestemmes det, at tilbudet skal lyses som servitut på matr. nr. 16d af Kirkeby by Trans sogn,

af hvilke arealer, hvilket matr. nr. i forbindelse med matr. nr. 12a smst . udgør et landbrug. Det fredede areal ses indtegnet på vedlagte kort, af hvilket en genpart bedes henlagt på akten.

Indført i dagbogen for retskreds nr. 82,
Lemvig købstad m.v., den 10. maj 1951.
Lyst.Tingbog.Bd. Trans. Bl. 17.
Akt.Skab. D. nr. 545. c

G. Dahl
kst.

Indført i dagbogen for retskreds nr. 82,
Lemvig købstad m.v., den 10. maj 1951.
Lyst.Tingbog: Bd. Trans. Bl. 17.
Akt.Skab. D. nr. 545.

G. Dahl
kst.

Justitsministeriets genpartpapir. Til skøder, skadesløsbreve, kvitteringer til udslettelse og andre påtegninger m. m. (vedr. fast ejendom).

Mtr. nr., ejerlav, sogn: 20a Nederby, Trans.
(i København kvarter)
eller (i de sønderjydske landsdele) bd. og bl. i tingbogen, art. nr., ejerlav, sogn.

Akt: Skab nr.
(udfyldes af dommerkontoret)

Købers } bopæl;
Kreditors }

Handwritten signature/initials.

Gade og hus nr.:
(hvor sådant findes)

Anmelderens navn og bopæl (kontor):

Fredningsnævnet for
Ringkøbing amtsrådskreds,
Holstebro

Steinpel: kr. øre.

Fredningstilbud

Undertegnede Kristen Peder Kristensen
tilbyder herved som ejer af matr. nr. 20a

af Nederby by Trans sogn,
at lade nedennævnte areal af ovennævnte matr. nr. frede.

Arealet beskrives således:

Arealet sydøst og syd for Trans kirkegård - jfr. vedlagte kort.

Fredningen har følgende omfang:

Arealerne må ikke bebygges eller beplantes, midlertidigt eller vedvarende, ligesom der heller ikke på arealerne må graves grus eller anbringes transformatorstationer, telefon- og telegrafmaster o. lign., derpå ej opsættes skure, udsalgssteder, isboder, vogne til beboelse eller opbevaring af redskaber eller lign. skønhedsforstyrrende genstande.

~~Jeg forbeholder mig dog ret til at~~

For fredningen kræver jeg ingen erstatning.

Jeg er indforstået med, at ovenstående fredningstilbud tinglyses på min ejendom matr. nr. 20a af Nederby by Trans sogn,

dog uden udgift for mig.

Påtaleberettiget i henhold til forestående er fredningsnævnet for Ringkøbing amt og Trans menighedsråd hver for sig.

Trans, den 5 / 3 19 51

Kristen Peder Kristensen

Idet fredningsnævnet for Ringkøbing amt modtager og godkender foranstående fredningstilbud, bestemmes det, at tilbudet skal lyses som servitut på matr. nr. 20a af Nederby by Trans sogn,

~~af Holstebro~~ ~~20a Gadeby~~ ~~Trans~~ ~~Fjaltring~~ ~~hvilket~~ ~~matr. nr. i~~ ~~forbin-~~ ~~delse~~ ~~med~~ ~~matr. nr. 68b Hovedejerlavet~~ ~~Fjaltring~~ ~~udgør~~ ~~et~~ ~~landbrug.~~
Det fredede areal ses indtegnet på vedlagte kort, af hvilket en genpart bedes henlagt på akten.

Fredningsnævnet for Ringkøbing amt, den 4 / 5 19 51.
H. Richter.

Indført i dagbogen for retskreds nr. 82,
Lemvig købstad m.v., den 10. maj 1951.
Lyst.Tingbog: Bd. Trans. Bl. 35.
Akt. Skab. E. nr. 635.

G. Dahl
kdt.

Justitsministeriets genpartpapir. Til skøder, skadesløsbreve, kvitteringer til udslettelse og andre påtegninger m. m. (vedr. fast ejendom).

Mtr. nr., ejerlav, sogn: 3a, 16a Nederby, Trans.
(i København kvarter)

eller (i de sønderjydske landsdele) bd. og bl. i tingbogen, art. nr., ejerlav, sogn.

Akt: Skab nr.
(udfyldes af dommerkontoret)

Købers } bopæl:
Kreditors }

Anmelderens navn og bopæl (kontor):

Gade og hus nr.:

(hvor sådant findes)

Fredningsnævnet for
Ringkøbing amtsrådskreds,
Holstebro

Steinapel: kr. øre.

Fredningstilbud

Undertegnede Christen Lavridsen Kirkeby
tilbyder herved som ejer af matr. nr. 3a, 16a

af Nederby by Trans sogn,
at lade nedennævnte areal af ovennævnte matr. nr. frede.

Arealet beskrives således:

De pågældende arealer i deres fulde udstrækning.

Fredningen har følgende omfang:

Areaerne må ikke bebygges eller beplantes, midlertidigt eller vedvarende, ligesom der heller ikke på areaerne må graves grus eller anbringes transformatorstationer, telefon- og telegrafmaster o. lign., derpå ej opsættes skure, udsalgssteder, isboder, vogne til beboelse eller opbevaring af redskaber eller lign. skønhedsforstyrrende genstande.

Jeg forbeholder mig at gøre mig forbeholdt.

For fredningen kræver jeg ingen erstatning.

Jeg er indforstået med, at ovenstående fredningstilbud tinglyses på min ejendom matr. nr. 3a, 16a af Nederby by Trans sogn,

dog uden udgift for mig.

Påtaleberettiget i henhold til forestående er fredningsnævnet for Ringkøbing amt og Trans menighedsråd hver for sig.

Tilbudet godkendes med ovenstående udfyldningstekst.
K. K. Kirkeby.

Trans, den 25/4 1951.

Kristen Lavridsen Kirkeby

Idet fredningsnævnet for Ringkøbing amt modtager og godkender foranstående fredningstilbud, bestemmes det, at tilbudet skal lyses som servitut på matr. nr. 3a, 16a af Nederby by Trans sogn,

af herved aflyst, hvilket matr. nr. i forbindelse med matr. nr. 11c, 15b ibd. udgør et landbrug. Det fredede areal ses indtegnet på vedlagte kort, af hvilket en genpart bedes henlagt på akten.

Fredningsnævnet for Ringkøbing amt, den 4 / 5 1951.

H. Richter.

Bestillings-
formular

D

Indført i dagbogen for retskreds nr. 82,
Lemvig købstad m.v., den 10. maj 1951.
Lyst.Tingbog: Bd. Trans. Bl. 56.
Akt: Skab E. nr. 174.

G. Dahl
kst.

Justitsministeriets genpartpapir. Til skøder, skadesløsbreve, kvitteringer til udslettelse og andre påtegninger m. m. (vedr. fast ejendom).

Mtr. nr., ejerlav, sogn: 2a Lynghøj m.m.
(i København kvarter) Trans.
eller (i de sønderjydske landsdele) bd. og bl. i tingbogen, art. nr., ejerlav, sogn.

Akt: Skab nr. (udfyldes af dommerkontoret)

Købers } bopæl;
Kreditors }

Anmelderens navn og bopæl (kontor):

Gade og hus nr.:
(hvor sådant findes)

Fredningsnævnet for Ringkøbing amtsrådsreds, Holstebro

Stempel: kr. øre.

Fredningstilbud

Undertegnede Trans sogneråd tilbyder herved som ejer af matr. nr. 2a

af Lynghøj m.m. by Trans sogn, at lade nedennævnte areal af ovennævnte matr. nr. frede.

Arealet beskrives således:

Hele det pågældende matr.nr., beliggende øst for Trans kirkegård.

Fredningen har følgende omfang:

Arealerne må ikke bebygges eller beplantes, midlertidigt eller vedvarende, ligesom der heller ikke på arealerne må graves grus eller anbringes transformatorstationer, telefon- og telegrafmaster o. lign., derpå ej opsættes skure, udsalgssteder, isboder, vogne til beboelse eller opbevaring af redskaber eller lign. skönhedsforstyrrende genstande.

~~Jeg forsætter med at bygge på arealerne~~

For fredningen kræver jeg ingen erstatning. men
Komm. ~~X~~ Jeg er indforstået med, at ovenstående fredningstilbud tinglyses på min ejendom/matr. nr. 2a af Lynghøj m.m. by Trans sogn,

dog uden udgift for mig. kommunen.

Påtaleberettiget i henhold til forestående er fredningsnævnet for Ringkøbing amt og Trans menighedsråd hver for sig.

Fjaltring, den 26 / 4 19 51.

Chr. Sønderby fmd.

Fjaltring-Trans sogneråd pr. Ramme.

Idet fredningsnævnet for Ringkøbing amt modtager og godkender foranstående fredningstilbud, bestemmes det, at tilbudet skal lyses som servitut på matr. nr. 2a af Lynghøj m.m. by Trans sogn,

~~2a Lynghøj m.m. by Trans sogn~~
Det fredede areal ses indtegnat på vedlagte kort, af hvilket en genpart bedes henlagt på akten.

Fredningsnævnet for Ringkøbing amt, den 4 / 5 1951.
H. Richter.

Foranstående fredningstilbud godkendes herved.

RINGKØBING AMTSRÅD, den 8. juni 1951.

G. Brandt Pedersen
kst.

Indført i dagbogen for retskreds nr. 82,

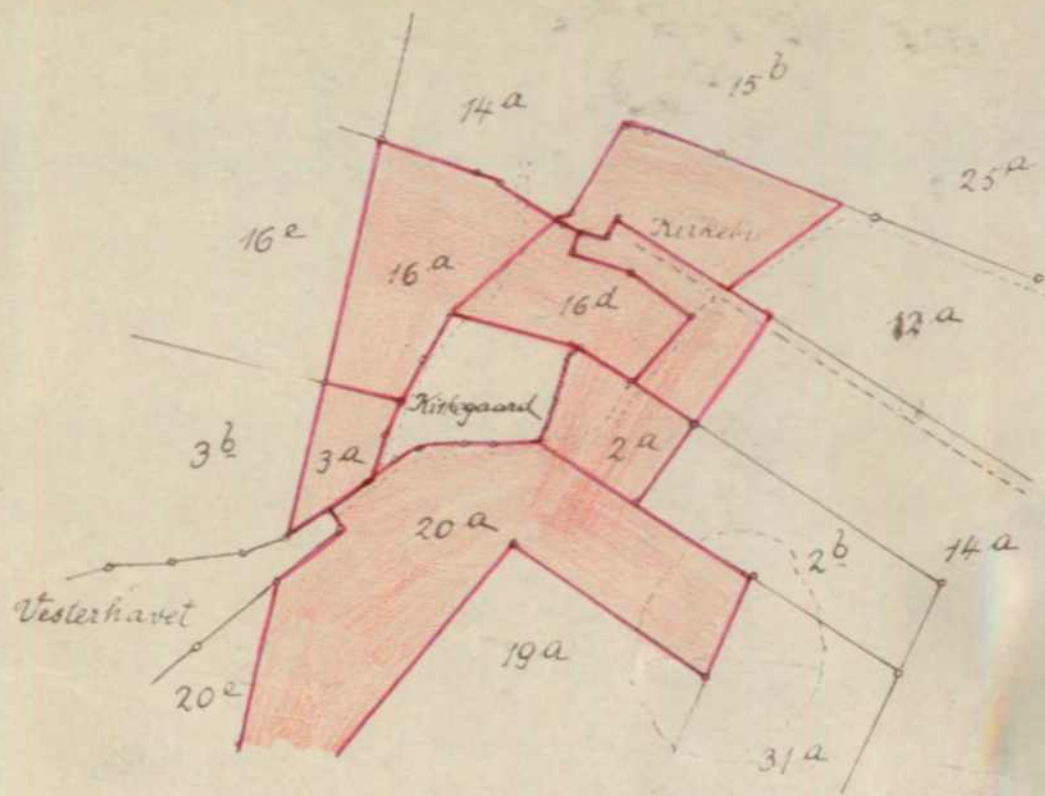
Lemvig købstad m.v., den 13. juni 1951.

Lyst.Tingbog: Bd. Trans. Bl. 2. A

Akt: Skab J. nr. 348.

G. Dahl
kst.

KORT >



Terran of
 Lynghøj m. m.
 Sogn: Trans.

attesteres herved.

Navn

19

d.

DISPENSATIONER>

Afgørelser - Reg. nr.:

Herunder ses afgørelser i dispensationssager for denne fredning

Herning, 19. september 2023
FN-MJV-23-2023

Lemvig Kommune
inger.hejlesen@lemvig.dk

Ansøgning om dispensation til midlertidig opstilling af vindmålerudstyr i perioden oktober 2023 til marts 2024 på matr. nr. 13b, Lynghøj, beliggende ved Mollerupvej 20, Trans, 7620 Lemvig – Trans Kirke

Lemvig Kommune har på vegne Danmarks tekniske Universitet, DTU Wind Energy, søgt om dispensation fra Provst Exnerfredningen ved Trans Kirke til i en periode fra oktober 2023 til marts 2024 at opstille vindmålerudstyr.

Ansøgningen

Af ansøgningen fremgår, at udstyret består af tre hvide måleinstrumenter af typen WindScanner i størrelserne henholdsvis 63 x 53 x 65 cm og 101 x 81 x 136 cm.

Måleinstrumenterne vil blive placeret umiddelbart nord for kirkegårdsmuren ved Trans Kirke. De vil ikke være synlige fra kirkens indgang, da der er en mur mellem denne og parkeringspladsen og heller ikke fra landsiden af muren mod havet.

Instrumenterne vil kunne ses fra parkeringspladsen.

Opstillingen har til formål at måle vindprofiler og vindturbulens over havet. Målingerne har interesse for forskning i vindenergi.

Kystdirektoratet har meddelt dispensation fra klitfredningslinjen.

Fredningen

Arealet er omfattet af en sædvanlig Provst Exner fredning, hvoraf fremgår, at det ”ikke må bebygges eller beplantes, midlertidigt eller vedvarende, ligesom der heller ikke på arealerne må graves grus eller anbringes transformerstationer, telefon- og telegrafmaster o lign., derpå ej opsættes skure, udsalgssteder, isboder, vogne til beboelse eller opbevaring af redskaber eller lign. skønhedsforstyrrende genstande.”

Natura 2000 og bilag IV-arter

Nærmeste Natura 2000 område er Nissum Fjord.

Kystdirektoratet har til brug for sin afgørelse foretaget en vurdering af projektets eventuelle påvirkning på Natura 2000 området og Bilag IV- arter. Det fremgår heraf:

”...

Vurdering efter lovgivning om international naturbeskyttelse

I behandlingen af en ansøgning om dispensation fra strandbeskyttelseslinjen skal Kystdirektoratet vurdere, om det ansøgte kan påvirke Natura 2000-områder eller dyre- og plantearter på habitatdirektivets bilag IV.

Når der henses til det ansøgtes passive karakter og at der er tale om en meget begrænset midlertidig opstilling, er det Kystdirektoratets vurdering, at det ansøgte ikke kan påvirke Natura 2000-områder, og der er derfor ikke behov for en nærmere konsekvensvurdering. Det vurderes endvidere, at det ansøgte projekt ikke vil medføre beskadigelse/ødelæggelse af plantearter eller yngle- eller rasteområder for de dyrearter, der fremgår af habitatdirektivets bilag IV, idet Kystdirektoratet vurderer, at lokaliteten ikke er et potentielt levested for bilag IV-arter.

...”

Miljøstyrelsen har tilsluttet sig denne vurdering.

Lemvig Kommune har derudover henvist til, at det ansøgte udstyr ikke har bevægelige dele, ikke udleder nævneværdige støv, støj eller stoffer, og at der er tale om en meget begrænset midlertidig opstilling. Lemvig Kommune har videre vurderet, at lokaliteten ikke er et potentielt levested for bilag IV-arter, at eventuelle enkeltindivider vil kunne passere arealet, men at de vil kunne fortrække til andre arealer i opstillingsperioden.

Sagsbehandling

Fredningsnævnet har behandlet sagen på skriftligt grundlag.

Projektet har været sendt i høring hos interessegrupperne og de kirkelige myndigheder.

Ingen af de hørte har haft indvendinger mod projektet.

Fredningsnævnets begrundelse og afgørelse

Fredningsnævnet har efter votering vedtaget i medfør af naturbeskyttelseslovens § 50, stk. 1, og stk. 2, at meddele dispensation fra fredningen til at opstille tre vindmålere, som ovenfor beskrevet, i en periode på 4 – 5 måneder fra oktober 2023 til marts 2024.

Fredningsnævnet har lagt vægt på, at der er tale om en midlertidig opstilling, at projektet tjener forskningsformål, og at måleinstrumenterne placeres, så de generer ind- og udkig fra kirken og kirkegården mindst muligt.

Fredningsnævnet har efter de indhentede udtalelser vurderet at, at opstillingen ikke vil medføre negativ påvirkning af Natura 2000-områder eller dyre- og plantearter på habitatdirektivets bilag IV.

Dispensationen meddeles på følgende vilkår:

- Vindmålerne skal placeres på arealet umiddelbart uden for kirkegårdsmuren, som gengivet på nedenstående kort.



Der kan klages over denne afgørelse til Miljø- og Fødevareklagenævnet. Klagefristen udløber 4 uger efter, at afgørelsen er meddelt. Er afgørelsen offentligt bekendtgjort, regnes klagefristen dog altid fra bekendtgørelsen. Klagen skal ifølge lov om naturbeskyttelse § 87 afgives via Miljø- og Fødevareklagenævnets digitale selvbetjening, jf. vejledning på klagenævnets hjemmeside www.naevneneshus.dk. Klagefristen udløber ved midnat på dagen for klagefristens udløb. Hvis klagefristen udløber på en lørdag eller en helligdag, forlænges fristen til den følgende hverdag.

Klageberettigede er, jf. naturbeskyttelseslovens § 86:

- Adressaten for afgørelsen,
- ejeren af den ejendom, som afgørelsen vedrører,
- offentlige myndigheder,
- en berørt nationalparkfond,
- lokale foreninger og organisationer, som har en væsentlig interesse i afgørelsen,
- landsdækkende foreninger og organisationer, hvis hovedformål er beskyttelse af natur og miljø, og

FREDNINGSNÆVNET FOR MIDTJYLLAND, VESTLIG DEL

- landsdækkende foreninger og organisationer, som efter deres formål varetager væsentlige, rekreative interesser, når afgørelsen berører sådanne interesser.

Det er en betingelse for Miljø- og Fødevareklagenævnets behandling af en klage, at den, der klager indbetaler et gebyr på 900 kr. for privatpersoner og 1.800 kr. for virksomheder og organisationer (2016-niveau). Klagegebyret reguleres den 1. januar hvert år efter den af Finansministeriet fastsatte sats for det generelle pris- og lønindeks som løbende offentliggjort i forslag til finanslov med virkning for klager, der modtages i nævnet fra og med den 1. februar 2017. Miljø- og Fødevareklagenævnet offentliggør størrelsen af klagegebyret på sin hjemmeside www.naevneneshus.dk.

Gebyret opkræves i forbindelse med klagens oprettelse i Miljø- og Fødevareklagenævnets digitale selvbetjening. Klagen behandles først, når gebyret er betalt. Vejledning om gebyrbetalingen kan ligeledes findes på Miljø- og Fødevareklagenævnets hjemmeside www.naevneneshus.dk.

Gebyret tilbagebetales, hvis

- 1) klagesagen fører til, at den påklagede afgørelse ændres eller ophæves,
- 2) klageren får helt eller delvis medhold i klagen, eller
- 3) klagen afvises som følge af overskredet klagefrist, manglende klageberettigelse eller fordi klagen ikke er omfattet af Miljø- og Fødevareklagenævnets kompetence.

Det bemærkes, at hvis den eneste ændring af den påklagede afgørelse er forlængelse af frist for efterkommelse af afgørelse som følge af den tid, der er medgået til at behandle sagen i klagenævnet, tilbagebetales gebyret dog ikke.

Miljø- og Fødevareklagenævnet kan også beslutte at tilbagebetale klagegebyret, hvis

- 1) der er indledt forhandlinger med afgørelsens adressat og/eller førsteinstansen om projekttilpasninger, og disse forhandlinger fører til, at klager trækker sin klage tilbage, eller
- 2) klager i øvrigt trækker sin klage tilbage, før Miljø- og Fødevareklagenævnet har truffet afgørelse i sagen.

Gebyret tilbagebetales dog ikke, hvis nævnet vurderer, at der er forhold, der taler imod at tilbagebetale gebyret, f.eks. hvis klagen trækkes tilbage meget sent, herunder efter at klager har haft et afgørelsesudkast i partshøring.

En tilladelse må i henhold til naturbeskyttelseslovens § 87, stk. 3, ikke udnyttes, før klagefristen er udløbet, eller behandling af en eventuel klage måtte være afsluttet.

Det følger endvidere af naturbeskyttelseslovens § 50, stk. 1, jf. § 66, stk. 2, at en tilladelse bortfalder, hvis den ikke udnyttes inden 3 år efter, at den er givet.

Med venlig hilsen



Joy Winter

Herning, 30. januar 2024
FN-MJV-02-2024

Professor, PhD Jakob Mann
jmsq@dtu.dk

Ansøgning om dispensation til, at midlertidig opstilling af vindmålerudstyr udskydes til perioden januar til juni 2024 på matr. nr. 13b, Lynghøj, beliggende ved Mollerupvej 20, Trans, 7620 Lemvig, jf. tidligere meddelt tilladelse af 19. september 2023 – Trans Kirke

Professor, PhD Jakob Mann, Danmarks Tekniske Universitet, har søgt om, at den midlertidige opstilling af vindmålerudstyr i en periode på 4-5 måneder fra oktober 2023 til marts 2024, udskydes til perioden fra ultimo januar til juni 2024.

Ansøgningen

Af ansøgningen fremgår:

”...

DTUs eksperiment på vestkysten er desværre blevet stærkt forsinket. Vi har haft problemer med de komplicerede instrumenter, som måtte returneres til producenten i Frankrig, og vi har haft sygdom blandt vores teknikere. I stedet for at sætte målerne op i oktober vil de først blive sat op i slutningen af denne måned. Nedtagningen vil tilsvarende blive udskudt til omkring 1. juni. Jordejerne er indforståede med ændringen af planerne, og jeg håber det også er i orden med Fredningsnævnet.

...”

Fredningsnævnet har den 19. september 2023 under sagsnummer FN-MJV-23-2023 truffet afgørelse om, at der kunne opstilles tre hvide måleinstrumenter af typen WindScanner i størrelserne henholdsvis 63 x 53 x 65 cm og 101 x 81 x 136 cm i en periode på 4-5 måneder fra oktober 2023 til marts 2024. Det fremgår af afgørelsen:

”...

Dispensationen meddeles på følgende vilkår:

- Vindmålerne skal placeres på arealet umiddelbart uden for kirkegårdsmuren, som gengivet på nedenstående kort.



...”

Sagens behandling

Ansøgningen har været sendt i høring hos interessegrupperne og de kirkelige myndigheder.

Ingen af de hørte har haft indvendinger mod ansøgningen.

Da sagen skønnes at være af underordnet betydning i forhold til fredningens formål, er sagen behandlet af nævnets formand alene efter § 10, stk. 5, i forretningsordenen for Fredningsnævn.

Fredningsnævnets afgørelse

På grund af forsinkelse med udstyret og sygdom blandt teknikerne i Danmarks Tekniske Universitet skal jeg hermed på nævnets vegne i medfør af naturbeskyttelseslovens § 50, stk. 1, og stk. 2, meddele tilladelse til, at den midlertidige opstilling af de tre vindmålere udskydes til perioden ultimo januar til juni 2024 med vilkår og placering, som er anført i afgørelsen af 19. september 2023, jf. ovenfor.

I medfør af de under FN-MJV-23-2023 indhentede udtalelser har fredningsnævnet vurderet, at opstillingen ikke vil medføre negativ påvirkning af Natura 2000-områder eller dyre- og plantearter på habitatdirektivets bilag IV.

Der kan klages over denne afgørelse til Miljø- og Fødevareklagenævnet. Klagefristen udløber 4 uger efter, at afgørelsen er meddelt. Er afgørelsen offentligt bekendtgjort, regnes klagefristen dog altid fra

bekendtgørelsen. Klagen skal ifølge lov om naturbeskyttelse § 87 afgives via Miljø- og Fødevareklagenævnets digitale selvbetjening, jf. vejledning på klagenævnets hjemmeside www.naevneneshus.dk. Klagefristen udløber ved midnat på dagen for klagefristens udløb. Hvis klagefristen udløber på en lørdag eller en helligdag, forlænges fristen til den følgende hverdag.

Klageberettigede er, jf. naturbeskyttelseslovens § 86:

- Adressaten for afgørelsen,
- ejeren af den ejendom, som afgørelsen vedrører,
- offentlige myndigheder,
- en berørt nationalparkfond,
- lokale foreninger og organisationer, som har en væsentlig interesse i afgørelsen,
- landsdækkende foreninger og organisationer, hvis hovedformål er beskyttelse af natur og miljø, og
- landsdækkende foreninger og organisationer, som efter deres formål varetager væsentlige, rekreative interesser, når afgørelsen berører sådanne interesser.

Det er en betingelse for Miljø- og Fødevareklagenævnets behandling af en klage, at den, der klager indbetaler et gebyr på 900 kr. for privatpersoner og 1.800 kr. for virksomheder og organisationer (2016-niveau). Klagegebyret reguleres den 1. januar hvert år efter den af Finansministeriet fastsatte sats for det generelle pris- og lønindeks som løbende offentliggjort i forslag til finanslov med virkning for klager, der modtages i nævnet fra og med den 1. februar 2017. Miljø- og Fødevareklagenævnet offentliggør størrelsen af klagegebyret på sin hjemmeside www.naevneneshus.dk.

Gebyret opkræves i forbindelse med klagens oprettelse i Miljø- og Fødevareklagenævnets digitale selvbetjening. Klagen behandles først, når gebyret er betalt. Vejledning om gebyrbetalingen kan ligeledes findes på Miljø- og Fødevareklagenævnets hjemmeside www.naevneneshus.dk.

Gebyret tilbagebetales, hvis

- 1) klagesagen fører til, at den påklagede afgørelse ændres eller ophæves,
- 2) klageren får helt eller delvis medhold i klagen, eller
- 3) klagen afvises som følge af overskredet klagefrist, manglende klageberettigelse eller fordi klagen ikke er omfattet af Miljø- og Fødevareklagenævnets kompetence.

Det bemærkes, at hvis den eneste ændring af den påklagede afgørelse er forlængelse af frist for efterkommelse af afgørelse som følge af den tid, der er medgået til at behandle sagen i klagenævnet, tilbagebetales gebyret dog ikke.

Miljø- og Fødevareklagenævnet kan også beslutte at tilbagebetale klagegebyret, hvis

- 1) der er indledt forhandlinger med afgørelsens adressat og/eller førsteinstansen om projektilpasninger, og disse forhandlinger fører til, at klager trækker sin klage tilbage, eller
- 2) klager i øvrigt trækker sin klage tilbage, før Miljø- og Fødevareklagenævnet har truffet afgørelse i sagen.

FREDNINGSNÆVNET FOR MIDTJYLLAND, VESTLIG DEL

Gebyret tilbagebetales dog ikke, hvis nævnet vurderer, at der er forhold, der taler imod at tilbagebetale gebyret, f.eks. hvis klagen trækkes tilbage meget sent, herunder efter at klager har haft et afgørelsesudkast i partshøring.

En tilladelse må i henhold til naturbeskyttelseslovens § 87, stk. 3, ikke udnyttes, før klagefristen er udløbet, eller behandling af en eventuel klage måtte være afsluttet.

Det følger endvidere af naturbeskyttelseslovens § 50, stk. 1, jf. § 66, stk. 2, at en tilladelse bortfalder, hvis den ikke udnyttes inden 3 år efter, at den er givet.

Med venlig hilsen



Joy Winter

Herning, 31. januar 2024
FN-MJV-36-2023

Lemvig Kommune
inger.hejlesen@lemvig.dk

Ansøgning om dispensation til at forlænge cykelsti fra Trans Kirke til Trans Ferieby, hen over Dybe Å til Kjeldbjergvej (Høfde Q) i Fjaltring – R.A.F. 105/1986 – Bovbjerg fyr og Dybå – Trans Kirke

Lemvig Kommune har søgt dispensation fra fredningen Bovbjerg Fyr og Dybå og kirkefredningen ved Trans Kirke til at anlægge en cykelsti på strækningen Trans kirke til Fjaltring.

Ansøgningen

Af ansøgningen fremgår, at stien er en del Vestkyststien. På denne strækning er den meget fragmenteret, idet der nogle steder skal cykles på trafikerede veje, og idet det andre steder ikke er muligt at passere med en cykel. Projektet omfatter forlængelse af stien, der pt. ender, hvor Fyrvej og Mollerupvej mødes ud for Trans Kirke. Stien ønskes ført videre ned til Trans Ferieby, hen over Dybe Å, hvor den munder ud ved Kjeldbjergvej (Høfde Q) i Fjaltring.

Kommunen har herudover anført:

”...

Tracéet er fastlagt ud fra et ønske om at skabe en sti, der både indgår naturligt i landskabet og tager videst muligt hensyn til beskyttede naturarealer mm. og samtidig giver brugerne af stien store naturmæssige oplevelser gennem et varieret landskab med slugter, åbne vidder og storslåede udsigter. Stien ønskes etableret som en asfaltsti på 2,5 meter med et top lag af majssten (”OBbelægning” som den eksisterende Vestkyststi på strækningen nord for Trans Kirke). Herved får stien udtryk som en grussti, der farvemæssigt falder naturligt ind i den omgivende natur. På en strækning hen over Dybe Å (ca. 125 meter) vil stien blive anlagt som en træbro, der fastgøres med jordskruer. Herved kan terrænet forløbe uforstyrret under broen.

Ved at anlægge stien i et område som i forvejen benyttes af mange besøgende, bliver det muligt i højere grad at styre, hvor folk færdes og dermed minimere det generelle slid i området. Det er vores vurdering, at stien vil få en stor rekreativ betydning og vil understøtte mulighederne for friluftsliv for en stor målgruppe.

Den visuelle oplevelse af området – herunder udsigter og landskabstræk – vurderes ikke at blive påvirket væsentlig, idet stien lægges lavt i terrænet og med et forløb der følger linjerne i landskabet. Stien vil udelukkende blive benyttet af gående og cyklende som vil passere gennem området i korte perioder.

Forslaget har været forelagt følge- og arbejdsgruppen (grupper af borgere, der indgår som en vigtig part i områdefornyelsen) på møde den 12. april 2023. Der var stor opbakning til projektet.

...”

Fredningerne

Deklaration lyst den 10. maj 1951 er en sædvanlig Provst Exner fredning ved Trans Kirke, hvoraf det fremgår:

”...

Fredningen har følgende omfang: Arealerne må ikke bebygges eller beplantes, midlertidigt eller vedvarende, ligesom der heller ikke på arealerne må graves grus eller anbringes transformatorstationer, telefon- og telegrafmaster o. lign., derpå ej opsættes skure, udsalgssteder, isboder, vogne til beboelse eller opbevaring af redskaber eller lign. skønhedsforstyrrende genstande.

...”

Af Overfredningsnævnets afgørelse af 30. november 1980 om fredningen af Bovbjerg Fyr og Dybå,
fremgår:

§ 1 Fredningens formål.

Fredningen har til formål at opretholde områdets landskabelige og naturhistoriske værdier og at sikre offentlighedens rekreative benyttelse af området gennem overdragelse af arealerne til staten v/Miljøministeriet.

§ 2 Bevaring af området.

De fredede arealer skal bevares i deres nuværende tilstand, medmindre andet fremgår af de følgende bestemmelser.

§ 3 Terrænændringer.

Det følger af § 2, at der ikke må foretages terrænændringer, herunder ved gravning, opfyldning, plantning, oplæg eller lignende foranstaltninger. Undtaget fra dette forbud er kystsikringsarbejder udført af Kystinspektoratet, som frit kan foretage fornødne terrænændringer, sandflugtsdæmpning og materialeoplæg.

...

§ 7 Færdsel og ophold i området.

Offentligheden har ret til at færdes til fods og på cykel samt opholde sig på hele det fredede område. Anden kørende færdsel, herunder knallertkørsel, er ikke tilladt.

...”

Natura 2000 og Bilag IV-arter

Nærmeste Natura 2000 område, nr. 65, Nissum Fjord, ligger ca. 2,6 km fra den sydligste del af cykelstien,

Af vurdering fra Lemvig Kommune om projektets indvirkning på Natura 2000 området og Bilag IV arter fremgår blandt andet:

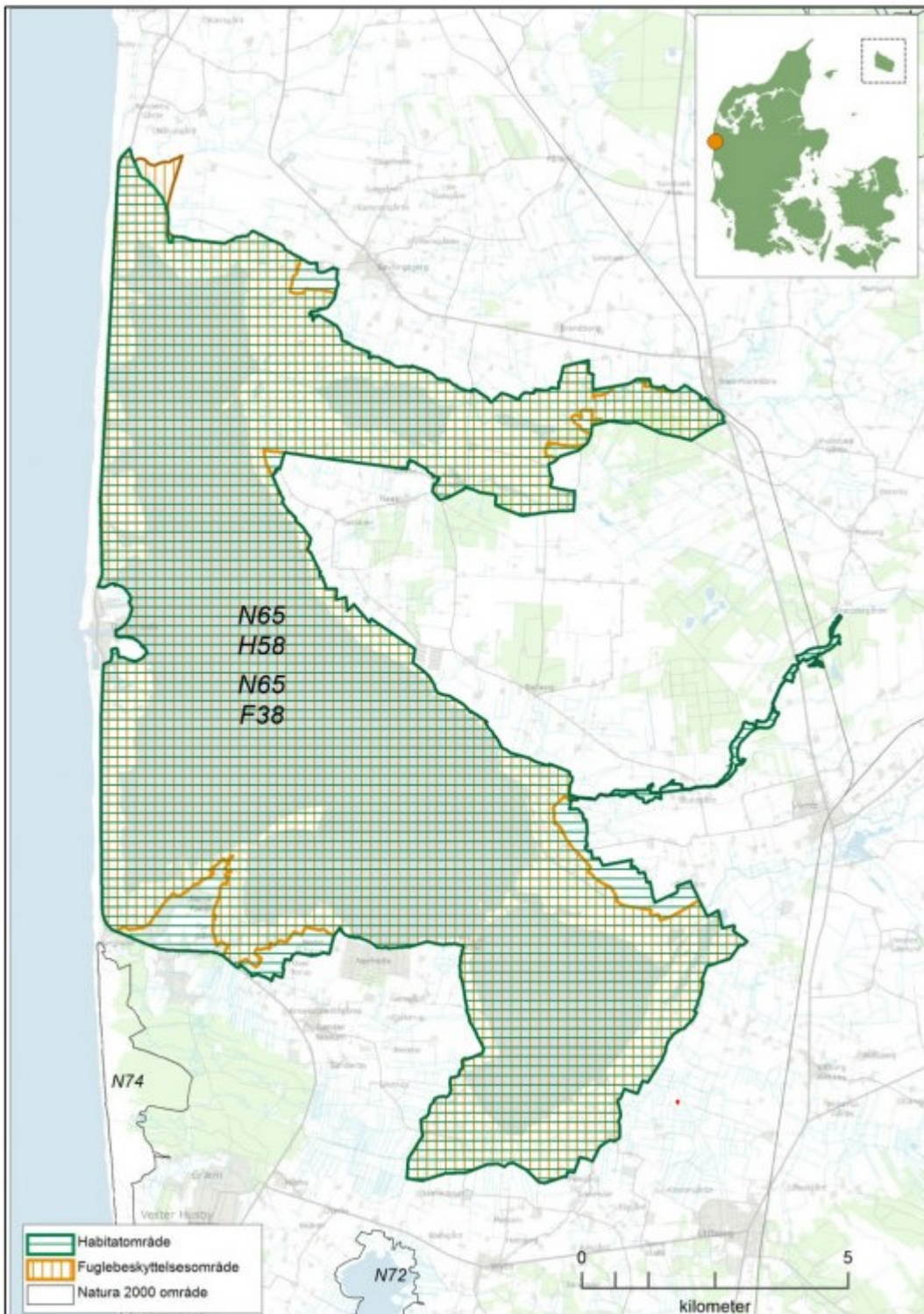
”...

Den sydligste del af cykelstien ligger ca. 2,6 km fra nærmeste Natura 2000 område nr. 65, Nissum Fjord. Natura 2000 området nr. 65 har et samlet areal på 11.061 ha. hvoraf de 6.313 ha er selve Nissum Fjord og 250 ha er vandflade i de store søer.

Dette Natura 2000 område er specielt udpeget for at beskytte vandarealerne i Nissum Fjord og de tilstødende vandområder, samt de fjordnære naturarealer med de store forekomster af vandfugle herunder en række arter af svaner, gæs, ænder og vadefugle samt naturtyperne strandeng og kystnære naturtyper som havtornklit, og området er primært karakteriseret ved de store lysåbne arealer med disse naturtyper. Nissum Fjord rummer mere end 5% af de samlede arealer af strandeng og havtornklit og desuden ca. 19 % af den marine naturtype kystlagune og strandsøer inden for Natura 2000 områderne i atlantiske region.

De øvrige habitatområder og fuglebeskyttelsesområder ligger i en afstand på 12-13 km fra projekstrækningen.

Det vurderes, at projektet ikke kan medføre lokale påvirkninger eller kan påvirke andre habitatområder og fuglebeskyttelsesområder. Baggrunden for denne vurdering er, at projektområdet ikke er yngle-, raste- eller fourageringsområde for fugle på udpegningsgrundlaget. Der bliver ikke udledninger af stoffer eller andet fra cykelstien til naturtyper på udpegningsgrundlaget og øvrige arter på udpegningsgrundlaget lever i vand, som cykelstiprojektet ikke påvirker, grundet placering og afstand fra Natura 2000 området.



Kortet viser Natura 2000-områdets afgrænsning. Natura 2000-område N65 Nissum Fjord består af habitatområde H58 Nissum Fjord (vandret grøn skravering) og fuglebeskyttelsesområde F38 Nissum Fjord (lodret orange skravering).

I forhold til bilag IV-arter skal det sikres, at det ansøgte projekt ikke forsætligt forstyrrer bilag IV-arter i deres naturlige udbredelsesområde eller beskadiger eller ødelægger arternes yngle- og rasteområde i arternes naturlige udbredelsesområde. Det er ikke tilladt at gennemføre projekter, der kan

beskadige eller ødelægge yngle- og rasteområder for disse arter. Forudsætningen for dette er, at den økologiske funktionalitet af et yngle- eller rasteområde for bilag IV-arter opretholdes på mindst samme niveau som hidtil.

Af habitatvejledningen fremgår det, at yngle- og rasteområder kan bestå af flere lokaliteter, der tjener som levesteder for den samme bestand. Nogle arter er organiseret i delbestande, som står i forbindelse med hinanden gennem udvandring og indvandring, og som benytter et netværk af levesteder over tid og rum. Netværket kan ses som et samlet yngle- eller rasteområde for samlingen af delbestande som står i forbindelse med hinanden. De enkelte lokaliteter har hver især betydning for bestanden. Nogle vil ofte have mere betydning end andre. En skade på et levested et sted i netværket kan afværges hvis det er muligt at fremme kvaliteten eller udstrækningen af levestederne andetsteds i netværket (Miljøstyrelsen, 2020).

Med kendskab til habitatarternes foretrukne leve- og ynglesteder, sammenholdt med kortlægningen af habitatarter indenfor Natura 2000-området, samt øvrige artsregistreringer, vurderes det kun at være Markfirben, Strandtudse, Stor Vandsalamander, Odder, Birkemus og diverse Småflagermus som potentielt forekommer i eller nær projektområdet. Øvrige habitatarter vil derfor ikke blive beskrevet eller vurderet yderligere, da projektområdet ikke vurderes at rumme egnede yngle- eller levesteder for andre Bilag IV arter.

Markfirben

Markfirben er udbredt over det meste af Danmark, men er mest almindelig langs kysterne, hvor den lever og yngler i åbne områder med løs, gerne sandet jord. Det kan være klitter, heder eller overdrev, hvor der samtidig er solbeskinnede skrænter, hvor markfirben solbader. Samtidig skal der være en rig urteflora, som kan tiltrække føde og fungere som skjul. Der er lavet en undersøgelse af forekomst af markfirben i området, udført af Amphi Consult for Lemvig Kommune. I den blev der registreret en del skovfirben og et par firben, der ikke blev sikkert bestemt. Ved to følgende eftersøgninger i godt vejr blev skovfirben observeret og markfirben ikke observeret. Det vurderes, at arten ikke er i området eller er meget fåtallig og at der ikke er potentielle ynglesteder for markfirben langs cykelstiens forløb. På den baggrund vurderes, at projektet ikke kan skade yngle-, raste- og fourageringsområder for markfirben.

Strandtudse

Der er registreret strandtudser syd for projektarealet. Strandtudser yngler gerne i lavvandede vandhuller på græssede strandenge og lever ellers på sandede og grusede arealer, hvor den kan grave sig ned. Den er ikke konstateret i de nærmeste vandhuller. Cykelstien vil, med placeringen primært på dyrket mark og græsbevoksede klitter, ikke skade yngle-, raste eller fourageringsområder for strandtudse. Enkeltindivider kan dog passere projektarealet, men vil under anlægsarbejdet fortrække til naboarealer.

Stor vandsalamander

Stor vandsalamander er fundet både i vandhullet ved Løkkevej og i vandhullet ved Kjeldbjergvej. Vandhullerne ligger relativt tæt ved cykelstien og den kan for både voksne og unge individer udgøre

en fare. Efter endt ynglesæson vil de voksne individer bevæge sig fra vandhuller til vinterkvarter, de bevæger sig primært i aften og nattetimerne sidst på sommeren eller først på efteråret. De nyforvandlede individer af stor vandsalamander forlader først ynglevandhullet lidt senere på året og kan godt finde på at bevæge sig i terrænet om dagen, hvor risikoen for trafikdrab eller rovdyr er størst.

Derfor etableres der urtebræmmer mellem vandhullet ved Løkkevej og cykelstien, så der er et rasteområde til de individer der bevæger sig fra vandhul til øvrige raste- og fourageringsområder. Det skønnes, at cykelstien vil få en benyttelsesgrad på 20-30 cyklister per dag uden for højsæsonen, baseret på trafiktællinger og et bud på anvendelsen i middel-lavsæson. Cykelstien bliver ikke oplyst og benyttelsen i de mørke timer vil være meget begrænset, ligesom det vurderes at antallet af cyklister falder kraftigt, når vejret er regnfuldt, hvor vandsalamanderne foretrækker at bevæge sig over større afstande.

Det vurderes, at anlæggelse af cykelsti på strækningen ikke vil ødelægge yngle- raste eller fourageringssteder for stor vandsalamander, fordi de mest kritiske tidspunkter for vandsalamanderene er de tidspunkter, hvor benyttelsen af cykelstien er lavest.

Odder

Odder er observeret i den øvre ende af Dybe Å, men vil næppe skades af projektet, da der etableres en punktfunderet bro hen over Dybe Å dalen. Derved har odderen uændrede muligheder i Dybe Å

Birkemus

Birkemus kan forekomme i ådalen til Dybe Å, der foretrækker habitater, der både byder på tørre og våde elementer. Hævning af cykelstien på en punktfunderet bro i ådalen vil gøre at birkemusens habitat er uændret og projektet vil ikke skade birkemusens yngle-, raste- og fourageringsområde.

Af hensyn til evt. birkemus i området, vil etablering af punktfundering ske i perioden 1. september-1. oktober.

Småflagermus

Diverse småflagermus kan forekomme i området, især i sommerperioder med stille og lunt vejr, så vil flagermus jage insekter i ådalen i aften og nattetimerne. Cykelstiprojektet vil ikke ændre på deres fouragerings muligheder i områder og skader derfor ikke småflagermus.

På den baggrund vurderer Lemvig Kommune at projektet ikke vil skade yngle-, raste- eller fourageringsområder for Bilag IV arter.

...”

Sagsbehandling

Fredningsnævnet har foretaget besigtigelse den 9. januar 2024.

Til stede foruden nævnet ved formand Joy Winter, det kommunalt udpegede medlem Chris Olesen og det ministerielt udpegede medlem Bjørn Westh, var:

Poul Andersen, Naturstyrelsen Vestjylland
Sanne Mølgaard, Naturstyrelsen
Roald Thing, Lodsejer
Ole Rasmussen, Lemvig Provsti
Karl Kristian Møller, Lemvig Provsti
Steen Hougaard, Kirkeværge
Knud Ruby, Menighedsrådet
Inger Skov, Friluftsrådet
Inger Hejlesen, Lemvig Kommune

Inger Hejlesen foreviste, hvor stien ifølge projektet skal forløbe. Stien starter i nord ved Bovbjerg Fyr, og der er udarbejdet et projekt med hjælp fra Niras, som er angivet med gult på den tegning, der er vedhæftet ansøgningen. Stien ønskes udført i asfalt med OB belægning, som er det mest holdbare materiale. En sti med stenmel sander til og skal fejes, hvilket medfører, at belægningen også fejes af. Stiforløbet er lagt ude ved klitten for at tilgodese flest mulige interesser. Det drejer sig dels om klitternes tilstand, idet en sti vil samle færdslen, dels om sommerhusejerne, som med den valgte beliggenhed ikke vil blive generet af gående tæt på deres huse. Stien er fremtidssikret, da den ikke er lagt helt ud mod kanten. Stien vil på det første stræk forløbe foran sommerhusene og derefter bag om sommerhusene.

Formand Joy Winter oplyste, at fredningsnævnet har modtaget et forslag fra Viborg Stift om en ændret linjeføring af hensyn til udsynet fra kirken.

Provst Ole Rasmussen forklarede, at hvis stien flyttes i overensstemmelse med Stiftets forslag, vil stien være mindre synlig fra kirken, idet den vil blive gemt i landskabet. Den beskrevne problemstilling om asfaltbelægning med sten er efter hans opfattelse et mindre vigtigt problem. De har ikke noget imod, at der anlægges en sti, men de gør opmærksom på de beskyttede værdier i henhold til Exnerfredningen, hvorfor det vil være fornuftigt at ændre linjeføringen. Han er enig i, at det ser pænt ud med den allerede etablerede sti i landskabet. Landskabsarkitekten, som har udtalt sig til Stiftet, har tænkt i grønne løsninger.

Inger Hejlesen forklarede, at kommunen foretrækker deres eget forslag, dels af ovennævnte hensyn, dels af hensyn til cyklisterne, da stien vil være nærmere kanten, hvor man kan se ud. Det alternative forslag vil føre stien igennem et indhegnet afgræsningsareal. Der vil ikke være meget vundet for udsynet til og fra kirken ved at omlægge forløbet.

Inger Skov bemærkede, at Friluftsrådet foretrækker, at stien ikke forløber gennem et afgræsningsareal.

Poul Andersen oplyste, at Naturstyrelsen har samme holdning som kommunen. Stien vil være nemmere at vedligeholde med asfalt og sten. Styrelsen har ingen indsigelser mod forslaget og har alene bemærket, at etableringen forudsætter, at kommunen indhenter alle tilladelser.

Lodsejer Roald Thing havde ingen bemærkninger til projektet.

Danmarks Naturfredningsforening udtrykte ros til kommunen for et godt projekt og bemærkede, at det er en flot sti, men at det kan være problematisk med asfaltbelægning de steder, hvor der vokser Rosa Rugosa.

Fra Viborg Stift er modtaget følgende bemærkninger fra Stiftets kirkegårdskonsulent:

”...

Det kan naturligvis betragtes som positivt, at sti føres forbi kirken, som er et værdifuldt landemærke langs vestkyststien.

Omvendt har stien en uheldig indflydelse på udsigt fra kirken, fordi stien set i perspektiv fra kirkens hovedindgang vil blive meget tydelig, i det den ligger på langs af synsretningen i den natur man kigger ud på. Det samme vi naturligvis gøre sig gældende når man går på stien frem mod kirken.

Her har stiens tilpasning i terrænet og stiens materiale stor betydning.

Umiddelbart er det min vurdering, at stien kan have en mere hensigtsmæssig placering der tager hensyn til både uberørt natur og til den visuelle oplevelse af Trans Kirke, de ligger med front mod havet med uberørt kystterræn foran og mod syd. Jeg hæfter mig ved at stien på den første del af strækningen fra Fjaltring løber bag bebyggelser og i markskel og at det er i de sidste 6-800 meter frem mod kirken, hvor stien løber gennem uberørt og fredet natur.

Jeg anbefaler at Viborg Stift foreslår Lemvig Kommune at genovereje stiens tracé, så den dominerer mindre visuelt på langs af synsfeltet ved udsyn fra kirken og omvendt. Den kunne evt. gå mere langs Trans ferie By, så den ikke går midt i det åbne område langs klinten. Å kan man bedre leve med, at den slår et sving ind i kirkens byggebeskyttelseszone. Se streg på kort nedenfor. Hvis stien går på tværs af græsningsarealer kan der evt. etableres færister.

Stiens materiale

Jeg studser over at det forslås/ønskes at lægge OB-asfaltsti i fredet kystnatur. Asfaltbitumen er et kunstigt oliebaseret materiale, som ikke gør noget godt i naturen. Det er svært at genbruge og fornyelse sker ofte ved at tilføre nye lag. OB asfalt patinerer ikke smuk, slet ikke OB belægninger, der bliver varme i solen og som påvirkes ved overkørsler, hvor ved den sorte bitumen bliver synlig.

Asfalt er et kunstigt materiale, som kirkens fagfolk forsøger at undgå på og omkring landets landsbykirker. Jeg vil derfor ikke anbefale stiens lægges i OB-asfalt belægning gennem fredet natur og inden for Kirkebyggelinjer. Jeg henviser til lignende stiforbindelser anlagt i Nationalpark Thy, hvor man har brug leret vejgrus eller stigrus (som slotsgrus) på lignende forbindelsesstier og at disse stier er langt mere skånsomme og tilpasser sig naturen langt bedre ved at være et mere bæredygtigt naturprodukt.

Jeg anbefaler, at Viborg Stift foreslår Lemvig Kommune at genoverveje stiens materiale, særligt på strækningen vist på skitse nedenunder, hvor den frit løber gennem uberørt natur/åbent landskab frem mod kirken.

...”

Stiftets forslag har været sendt i høring. Lemvig Kommune har haft følgende bemærkninger hertil:

”...

Linjeføring for cykelsti Trans - Fjaltring.

Lemvig Kommune har følgende bemærkninger til forslag om at ændre belægningen til stenmel:

OB belægningen er valgt for at skabe et sammenhængende stiforløb fra Ferring til Fjaltring. Belægningstypen er anvendt på den allerede etablerede strækning fra Ferring til Trans Kirke, og den nye stistrækning vil være en fortsættelse af dette stiforløb. Stien fra Ferring til Trans Kirke fremstår efter 10 år stadig med en lys overflade med karakter af en grussti. Stien overflade betyder desuden, at den er tilgængelig for flere brugere – fx kørestolsbrugere, barnevogne mm.

OB belægningen falder med den lyse, ruflede overflade naturligt ind i landskabet samtidig med, at det er muligt at drifte stien. Hvis stien udlægges i stenmel/slotsgrus vil det være vanskeligt at friholde den for sand og der vil skulle bruges flere maskiner til at vedligeholde og rydde stien ift. en asfalteret sti og belægningen vil blive slidt af og spredt i landskabet.

Lemvig Kommune har følgende bemærkninger til forslag om at ændre linjeføringen ved Trans Kirke:

Stiens tracé er lagt, så det følger landskabets naturlige topografi. Behov for at ændre i terræn er derfor søgt minimeret mindst muligt. Stien vil efter anlæg fremstå integreret i landskabet.

Tracéet er lagt langs med eksisterende trampesti op mod indhegnet areal. Hermed samles færdsel for gående og cyklister ét sted frem for at blive spredt over et større areal med større nedslidning af området til følge. Hvis stien placeres som Stiftet foreslår, vil mange gående sandsynligvis fortsat benytte trampestien tættere på kysten.

Tracéet er placeret i en afstand fra sommerhusbebyggelsen Trans Ferieby for at undgå indbliksgener (ønske om at holde en respektafstand, så cyklende og gående ikke passerer lige udenfor husenes vinduespartier/udsigt).

...”

Lemvig Kommune har desuden indhentet oplysninger om to indtegnede diger ved kirken. Det fremgår af en besvarelse fra Slots- og Kulturstyrelsen, at der ikke er tale om beskyttede diger, og at de må være registreret ved en fejl. De vil derfor blive slettet i forbindelse med styrelsens landsdækkende opdatering af digekortet.

Ingen af de øvrige interessegrupper har haft yderligere bemærkninger.

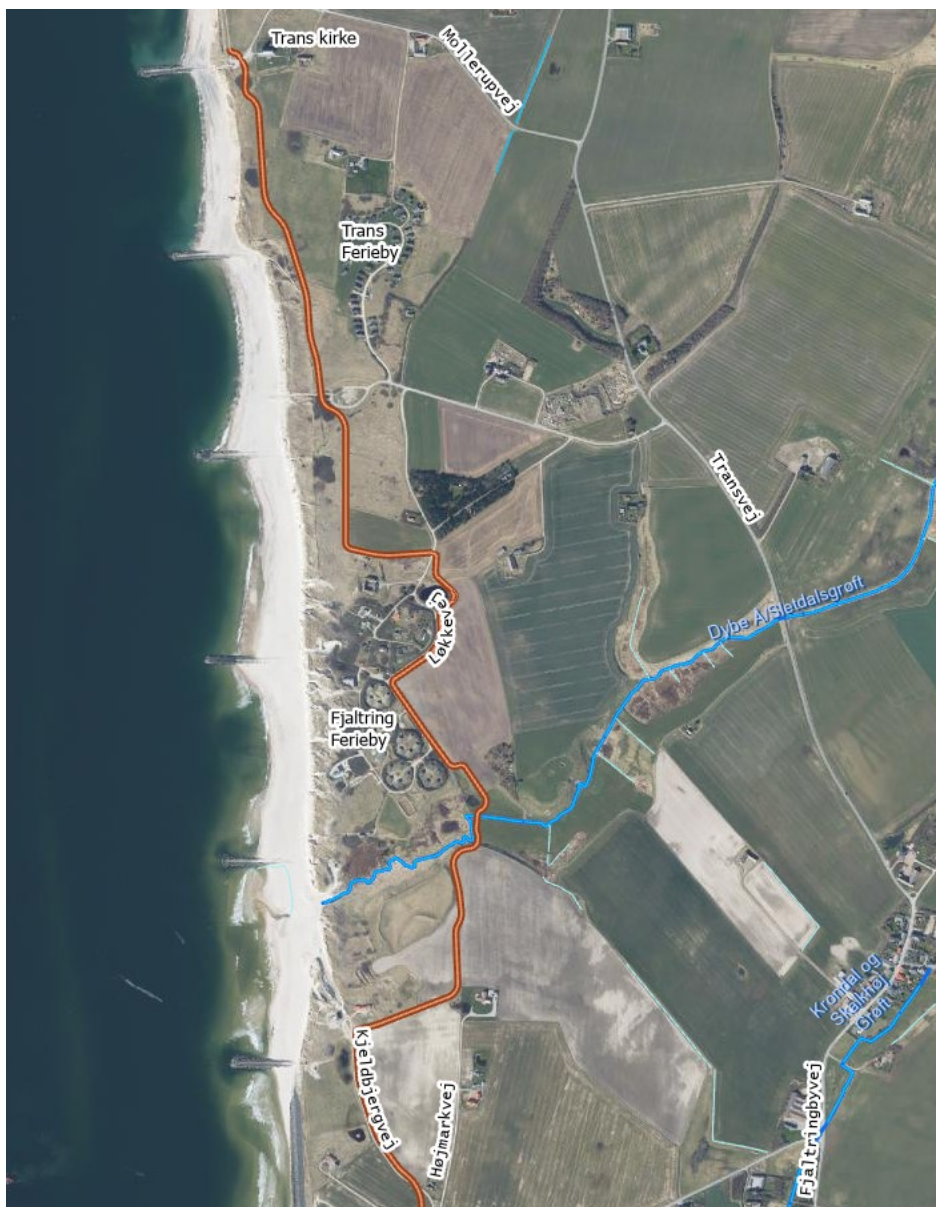
Fredningsnævnets afgørelse

Fredningsnævnet meddeler i medfør af naturbeskyttelseslovens § 50, stk. 1, og stk. 2, dispensation fra ovennævnte fredninger til at anlægge en sti fra Trans kirke til Fjaltring i et forløb, der er gengivet på nedenstående kort, og som anlægges med asfalt og OB Belægning, da anlæggelse af stien ikke er i strid med formålet med fredningerne.

Fredningen ved Trans Kirke har til formål at sikre et uforstyrret indkig til og udkig fra kirken. Fredningsnævnet finder, at den valgte belægning ud fra en samlet vurdering tilgodeser hensynet til holdbarhed og anvendelighed sammen med hensynet til æstetik i landskabet. Nævnet vurderer, at stien vil ligge som et diskret spor, som på grund af variationen i landskabet kun vil være synligt fra kirken på dele af strækningen. Fredningsnævnet vurderer, at dette ikke vil forstyrre hverken ind- eller udsigten fra kirken.

Naturfredningen af Bovbjerg Fyr og Dybbå har til formål at sikre både de landskabelige og naturhistoriske værdier og offentlighedens rekreative benyttelse af arealerne. Fredningsnævnet har lagt vægt på, at stien er lagt i et forløb, der tilgodeser såvel naturens som offentlighedens interesser ved at samle færdslen, hvorved naturen skånes, og ved at gøre den smukke udsigt tilgængelig for offentligheden på strækningen.

Fredningsnævnet vurderer efter besigtigelsen af området og udtalelsen fra Lemvig kommune, at det ansøgte ikke kan påvirke et internationalt naturbeskyttelsesområde væsentligt og ikke kan beskadige yngle- eller rasteområder for dyrearter på habitatdirektivets bilag IV eller plantearter optaget på habitatdirektivets bilag IV.



Der kan klages over denne afgørelse til Miljø- og Fødevareklagenævnet. Klagefristen udløber 4 uger efter, at afgørelsen er meddelt. Er afgørelsen offentligt bekendtgjort, regnes klagefristen dog altid fra bekendtgørelsen. Klagen skal ifølge lov om naturbeskyttelse § 87 afgives via Miljø- og Fødevareklagenævnets digitale selvbetjening, jf. vejledning på klagenævnets hjemmeside www.naevneneshus.dk. Klagefristen udløber ved midnat på dagen for klagefristens udløb. Hvis klagefristen udløber på en lørdag eller en helligdag, forlænges fristen til den følgende hverdag.

Klageberettigede er, jf. naturbeskyttelseslovens § 86:

- Adressaten for afgørelsen,
- ejeren af den ejendom, som afgørelsen vedrører,
- offentlige myndigheder,
- en berørt nationalparkfond,

FREDNINGSNÆVNET FOR MIDTJYLLAND, VESTLIG DEL

- lokale foreninger og organisationer, som har en væsentlig interesse i afgørelsen,
- landsdækkende foreninger og organisationer, hvis hovedformål er beskyttelse af natur og miljø, og
- landsdækkende foreninger og organisationer, som efter deres formål varetager væsentlige, rekreative interesser, når afgørelsen berører sådanne interesser.

Det er en betingelse for Miljø- og Fødevareklagenævnets behandling af en klage, at den, der klager, indbetaler et gebyr på 900 kr. for privatpersoner og 1.800 kr. for virksomheder og organisationer (2016-niveau). Klagegebyret reguleres den 1. januar hvert år efter den af Finansministeriet fastsatte sats for det generelle pris- og lønindeks som løbende offentliggjort i forslag til finanslov med virkning for klager, der modtages i nævnet fra og med den 1. februar 2017. Miljø- og Fødevareklagenævnet offentliggør størrelsen af klagegebyret på sin hjemmeside www.naevneneshus.dk.

Gebyret opkræves i forbindelse med klagens oprettelse i Miljø- og Fødevareklagenævnets digitale selvbetjening. Klagen behandles først, når gebyret er betalt. Vejledning om gebyrbetalingen kan ligeledes findes på Miljø- og Fødevareklagenævnets hjemmeside www.naevneneshus.dk.

Gebyret tilbagebetales, hvis

- 1) klagesagen fører til, at den påklagede afgørelse ændres eller ophæves,
- 2) klageren får helt eller delvis medhold i klagen, eller
- 3) klagen afvises som følge af overskredet klagefrist, manglende klageberettigelse eller fordi klagen ikke er omfattet af Miljø- og Fødevareklagenævnets kompetence.

Det bemærkes, at hvis den eneste ændring af den påklagede afgørelse er forlængelse af frist for efterkommelse af afgørelse som følge af den tid, der er medgået til at behandle sagen i klagenævnet, tilbagebetales gebyret dog ikke.

Miljø- og Fødevareklagenævnet kan også beslutte at tilbagebetale klagegebyret, hvis

- 1) der er indledt forhandlinger med afgørelsens adressat og/eller førsteinstansen om projektilpasninger, og disse forhandlinger fører til, at klager trækker sin klage tilbage, eller
- 2) klager i øvrigt trækker sin klage tilbage, før Miljø- og Fødevareklagenævnet har truffet afgørelse i sagen.

Gebyret tilbagebetales dog ikke, hvis nævnet vurderer, at der er forhold, der taler imod at tilbagebetale gebyret, f.eks. hvis klagen trækkes tilbage meget sent, herunder efter at klager har haft et afgørelsesudkast i partshøring.

En tilladelse må i henhold til naturbeskyttelseslovens § 87, stk. 3, ikke udnyttes, før klagefristen er udløbet, eller behandling af en eventuel klage måtte være afsluttet.

Det følger endvidere af naturbeskyttelseslovens § 50, stk. 1, jf. § 66, stk. 2, at en tilladelse bortfalder, hvis den ikke udnyttes inden 3 år efter, at den er givet.

Med venlig hilsen



Joy Winter