

Afgørelser – Reg. nr.: 01579.00

Fredningen vedrører: Tørring Kirke

Domme

Taksationskommissionen

Naturklagenævnet

Overfredningsnævnet

Fredningsnævnet

02-05-1951

Kendelser

Deklarationer

FREDNINGSNÆVNET>

. Indført i dagbogen for retskreds nr. 82,
Lemvig købstad m.v., den 25. maj 1951.
Lyst.Tingbog: Bd. Tørring. Bl. 11a.
Akt: Skab. I. nr. 130.

G. Dahl
est.

Justitsministeriets genpartpapir. Til skøder, skadesløsbreve, kvitteringer til udslettelse og andre påtegninger m. m. (vedr. fast ejendom).

Mtr. nr., ejerlav, sogn:
(i København kvarter)
eller (i de sønderjydske lands-
dele) bd. og bl. i ting-
bogen, art. nr., ejerlav,
sogn.

15a Vadskjærgård hoved-
gård m.m., Tørring.

Akt: Skab nr.
(udfyldes af dommerkontoret)

Købers } bopæl;
Kreditors }

///

Gade og hus nr.:
(hvor sådant findes,

Anmelderens navn og bopæl (kontor):

Fredningsnævnet for
Ringkøbing amtsrådsreds,
Holstebro

Steinpel: kr. øre.

Fredningstilbud

Undertegnede kommunalbestyrelse for Tørring-Heldum kommune tilbyder herved som ejer af matr. nr. 15a (Skolelodden ved Tørring skole)

af Wadskjærgaard by Tørring sogn,
at lade nedennævnte areal af ovennævnte matr. nr. frede.

Arealet beskrives således:

Arealet ligger umiddelbart op mod Tørring kirkegårds nordre dige. Fredningen omfatter 100 meters bredde langs med nævnte dige og fortsat mod vest indtil 100 m. længere end kirkegårdens nord-vesthjørne.

Fredningen har følgende omfang:

Arealerne må ikke bebygges eller beplantes, midlertidigt eller vedvarende, ligesom der heller ikke på arealerne må graves grus eller anbringes transformatorstationer, telefon- og telegrafmaster o. lign., derpå ej opsættes skure, udsalgssteder, isboder, vogne til beboelse eller opbevaring af redskaber eller lign. skønhedsforstyrrende genstande.

Kommunen forbeholder sig dog ret til, at der fremdeles må være tilplantet have og bygninger, hvor nu skolens have og bygninger ligger, og endvidere, at eventuel udbygning af skolen tillades.

For fredningen kræves ingen erstatning.

Komm. er indforstået med, at ovenstående fredningstilbud tinglyses på ~~den~~ ejendom matr. nr. 15a af Wadskjærgård by Tørring sogn, -men

dog uden udgift for ~~den~~ kommunen.

Påtaleberettiget i henhold til forestående er fredningsnævnet for Ringkøbing amt og Tørring-Heldum menighedsråd hver for sig.

Tørring, den 23 / 4 19 51.

P. S. V.

Erik Kamstrup
sognerådsformand.

Idet fredningsnævnet for Ringkøbing amt modtager og godkender foranstående fredningstilbud, bestemmes det, at tilbudet skal lyses som servitut på matr. nr. 15a af Vadskjærgård hovedgd. m.m. by Tørring sogn,

Det fredede areal ses indtegnet på vedlagte kort, af hvilket en genpart bedes henlagt på akten.

Fredningsnævnet for Ringkøbing amt, den 2 / 5 19 51 .

H. Richter.

Foranstående fredningstilbud godkendes herved med
de af sognerådet tagne forbehold.

RINGKØBING AMTSRÅD, den 8. juni 1951.

G. Brandt Pedersen.
kst.

Indført i dagbogen for retskreds nr. 82,

Lemvig købstad m.v., den 13. juni 1951.

Lyst.Tingbog: Bd. Tørring.Bl. 15a.

Akt: Skab. I. nr. 617.

G. Dahl.
kst.

Justitsministeriets genpartpapir. Til skøder, skadesløsbreve, kvitteringer til udslettelse og andre påtegninger m. m. (vedr. fast ejendom).

Mtr. nr., ejerlav, sogn: 11f Vadskjærgaard,
(i København kvarter) Tørring.
eller (i de sønderjydske lands-
dele) bd. og bl. i ting-
bogen, art. nr., ejerlav,
sogn.

Akt: Skab nr.
(udfyldes af dommerkontoret)

Købers } bopæl;
Kreditors }

Gade og hus nr.:
(hvor sådant findes)

Anmelderens navn og bopæl (kontor):

Fredningsnævnet for
Ringkøbing amtsrådskreds,
Holstebro

Steinpel: kr. øre.

Fredningstilbud

Undertegnede Hans Højbjerg
tilbyder herved som ejer af matr. nr. 11f

af Vadskjærgaard by Tørring sogn,
at lade nedennævnte areal af ovennævnte matr. nr. frede.

Arealet beskrives således:

Arealet ligger umiddelbart op til den søndre kirkegårdsdige,
og fredningen omfatter hele matr.nr. 11f.

Fredningen har følgende omfang:

Arealerne må ikke bebygges eller beplantes, midlertidigt eller vedvarende, ligesom der heller ikke på arealerne må graves grus eller anbringes transformatorstationer, telefon- og telegrafmaster o. lign., derpå ej opsættes skure, udsalgssteder, isboder, vogne til beboelse eller opbevaring af redskaber eller lign. skønhedsforstyrrende genstande.

~~Det fredede areal ses indtegnet på vedlagte kort, af hvilket en genpart bedes henlagt på akten.~~

For fredningen kræver jeg ingen erstatning.

Jeg er indforstået med, at ovenstående fredningstilbud tinglyses på min ejendom matr. nr.
11f af Vadskjærgård by Tørring sogn,

dog uden udgift for mig.

Påtaleberettiget i henhold til forestående er fredningsnævnet for Ringkøbing amt og
Tørring-Heldum menighedsråd hver for sig.

Tørring , den 26 / 4 19 51

Hans Højbjerg.

Idet fredningsnævnet for Ringkøbing amt modtager og godkender foranstående fredningstilbud, bestemmes det, at tilbudet skal lyses som servitut på matr. nr. 11f
af Vadskjærgård by Tørring sogn,

~~af matr. nr. 11f af Vadskjærgård by Tørring sogn,~~
~~Det fredede areal ses indtegnet på vedlagte kort, af hvilket en genpart bedes henlagt på akten.~~

Det fredede areal ses indtegnet på vedlagte kort, af hvilket en genpart bedes henlagt på akten.

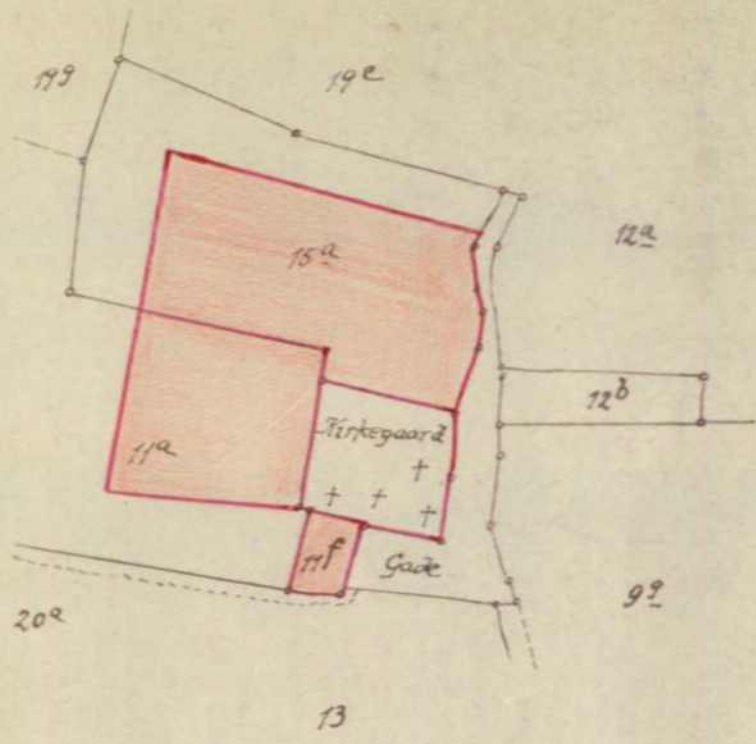
Fredningsnævnet for Ringkøbing amt, den 2 / 5 19 51 .

H. Richter.

Indført i dagbogen for retskreds nr. 82,
Lemvig købstad m.v., den 25. maj 1951.
Lyst.Tingbog: Bd. Tørring. Bl. 11f.
Akt: Skab. I. nr. 323.

G. Dahl
est.

111



Terraen af
 Vadskærgaard Hovedgaard m. m.
 Sørring Sogn.

Justitsministeriets genpartkalkuleret. Til K

arkivstatistik - nr. 194.

Navn

19

d.

DISPENSATIONER>

Afgørelser – Reg. nr.: 01579.00

Dispensationer i perioden: 18-11-2004

Fredningsnævnet for Vestsjællands Amt

SCANNED

Fredningsnævnet
for Vestsjællands Amt
Bøllingsvej 8
4100 RingstedPeter Andersen
Præstemarksvej 10
4241 VemmelevTlf. 57 61 22 66
Fax 57 61 22 16

LCS

Journal nr. F79/04
Deres J.nr.

Den 18. november 2004

Ved ansøgning fremsendt gennem Korsør kommune og Vestsjællands Amt, Natur & Miljø, senest ved skrivelse af 3. november 2004, har De ansøgt om nævnets tilladelse til at opføre én kvist på sydsiden af beboelseshuset på matr.nr. 4 b Hemmeshøj by, Hemmeshøj, beliggende Præstemarksvej 10.

Ejendommen er omfattet af kirkeomgivelsesfredning tinglyst den 13. oktober 1951, hvorefter blandt andet, at arealerne ikke må bebygges.

Nævnet har i sin afgørelse af 6. november 2000, F36/2000, tilladt opsætning af 4 stk. enkeltfagskviste med heltag og lodrette flunker på husets nordside og én lignende kvist på husets sydside.

Natur & Miljø har i sin skrivelse af 3. november 2004 oplyst nævnet, at de af fredningsnævnet allerede tilladte kviste er opført, heriblandt en på sydsiden, under skorstenen. Der søges nu om en kvist mere på sydsiden af huset og at baggrunden herfor er, at De under ombygningsarbejdet indvendigt er blevet opmærksom på, at der er behov for mere lys i/ved et trapperum.

Det er Natur & Miljø's opfattelse, at det ansøgte er af forholdsvis beskeden betydning i forhold til kirkens omgivelser og til det allerede tilladte og opførte. Natur & Miljø finder derfor, at en dispensation ikke vil stride mod formålet med fredningen.

Nævnets afgørelse:

Ved nævnets behandling af sagen i år 2000, blev det lagt til grund, at den omhandlede beboelsesejendom har en helt særlig beliggenhed i forhold til Hemmeshøj kirke, hvorfor der ved udnyttelse af tagetagen til beboelse må kræves en særlig hensyntagen til kirken ved byggeriets udformning.

Under hensyn til, at det kun drejer sig om en yderligere kvist på sydsiden af huset, og at denne udføres på samme måde som den tidligere tilladte på sydsiden og lig kvistene på husets nordside, findes den mindre bygningsmæssige ændring ikke at være i strid med formålet med fredningsdeklaration tinglyst den 13. oktober 1951.

Nævnet tillader derfor i medfør af naturbeskyttelseslovens § 50, stk. 1, opførelse af yderligere en kvist på husets sydside overensstemmende med den tilsendte facadetegning, når der anvendes materialer og farver som angivet.

Det tilføjes, at nævnet har skønnet, at det tilladte ikke indebærer en forringelse af naturtyper og levesteder for arter eller betydelige forstyrrelser af arter som området er udpeget for, jfr. naturbeskyttelseslovens § 50, stk. 2.

Tilladelsen bortfalder såfremt den ikke er udnyttet inden 3 år, jf. naturbeskyttelseslovens § 50, jf. § 66, stk. 2.

Afgørelsen kan efter naturbeskyttelseslovens § 43, jf. § 86, jf. § 87, stk. 1 påklages til Naturklagenævnet (adr. Frederiksborggade 15, 4., 1360 København K) af bla. ansøgeren, ejeren og forskellige myndigheder, foreninger og organisationer. Klagefristen er 4 uger fra den dag, afgørelsen er meddelt den pågældende klageberettigede. Hvis klagefristen udløber en lørdag eller helligdag, forlænges fristen til den følgende hverdag.

Klage indgives skriftligt til Fredningsnævnet.

Tilladelser må ikke udnyttes, før klagefristen er udløbet.


Rettidig klage har opsættende virkning for den påklagede afgørelse, medmindre klagemyndigheden bestemmer andet.

Det er en betingelse for Naturklagenævnets behandling af Deres klage, at De indbetaler et gebyr på 500 kr. Naturklagenævnet vil sende Dem en opkrævning på gebyret, når nævnet har modtaget klagen fra amtet/kommunen/fredningsnævnet. Naturklagenævnet vil ikke påbegynde behandlingen af klagen, før gebyret er modtaget. Vejledning om gebyrordningen kan findes på Naturklagenævnets hjemmeside www.nkn.dk

Gebyret tilbagebetales, hvis De får helt eller delvis medhold i Deres klage.


Hans Nurup


Flemming Jørgensen


Rolf Delløw

Kopi af kendelsen sendes til:

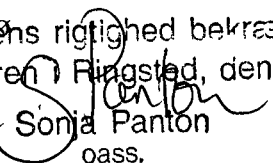
Korsør kommune, Casper Brands Plads 6, 4220 Korsør

Danmarks Naturfredningsforening, Masnedøgade 20, 2100 København Ø

Skov- og Naturstyrelsen, Haraldsgade 53, 2100 Kbh. Ø

Vestsjællands Amtskommune, Natur & Miljø, Alleen 15, 4180 Sorø

Udskriftens rigtighed bekræftes.
Dommeren i Ringsted, den 18/11-04


Sonja Pantou
oass.

Herning, 3. april 2023
FN-MJV-03-2023

Lemvig Kommune
charlotte.djorup.madsen@lemvig.dk

Ansøgning om etablering af et solcelleanlæg på et udhustag på ejendommen Gjelleroddevej 23, 7620 Lemvig – Lb. nr. 111 – Tørring Kirke.

Lemvig Kommune har på vegne lodsejer søgt om dispensation til at etablere et solcelleanlæg bestående af 10 solpaneler med monteringsystem på taget af et udhus på adressen Gjelleroddevej 23, 7620 Lemvig. Det ansøgte er omfattet af fredningen vedrørende Tørring Kirke.

Ansøgningen

Af ansøgningen fremgår, at solcellerne skal etableres på den eksisterende tagkonstruktion på udhuset mod syd i retning af Tørring Kirke. Der fremgår endvidere blandt andet, at arealet er 3,5 x 5,86 m² i alt 20,3 m². Materialet er aluminiums rammer, og solcellerne monteres i sort materiale. Det er oplyst, at solcellerne er antireflekterede.

Fredningen

Af fredningen fremgår:

...

”Arealerne må ikke bebygges eller beplantes, midlertidigt eller vedvarende, ligesom der heller ikke på arealerne må graves grus eller anbringes transformatorstationer, telefon- og telegrafmaster o. lign., derpå ej opsættes skure, udsalgssteder, isboder, vogne til beboelse eller opbevaring af redskaber eller lign. skønhedsforstyrrende genstande.”

...

Natura 2000 og Bilag IV-arts vurdering

Lemvig Kommune, Natur og Miljø har i udtalelse af 10. marts 2023 blandt andet oplyst følgende:

”Natura 2000 og Bilag IV arter

Der skal foretages en vurdering af det ansøgte projekts eventuelle indvirkning på en række internationale naturbeskyttelsesområder, samt visse beskyttede arter og deres levesteder, i henhold til ”bekendtgørelse om udpegning og administration af internationale naturbeskyttelsesområder samt beskyttelse af visse arter”. Dette omfattet af en forudgående vurdering af, hvorvidt aktiviteterne forbundet med opsætning af solceller kan påvirke Natura 2000-områder væsentligt (EF-habitat områder,

FREDNINGSNÆVNET FOR MIDTJYLLAND, VESTLIG DEL

EF-fuglebeskyttelsesområder samt Ramsarområder) og en vurdering af projektets potentielle indflydelse på udpegningsgrundlaget (naturtyper samt arter) for de internationale naturbeskyttelsesområder.

Området hvor solcellerne etableres ligger ca. 2 km fra nærmeste Natura 2000 område, Nr. 28, Agger Tange, Nissum Bredning, Skibsted Fjord og Agerø.

Natura 2000-område nr. 28 består af Habitatområde, Ramsar- og Fuglebeskyttelsesområde. Udpegningsgrundlaget for habitatområdet er en række naturtyper og arterne Odder og Spættet Sæl. For fuglebeskyttelsesområderne er der en række yngle- og trækfugle på udpegningsgrundlaget. Området består af flere delområder, områderne tættes ved Tørring Kirke er fuglebeskyttelsesområde nr. 28 og 39. De er udpeget som fuglebeskyttelsesområder pga. følgende arter.

Arter		Ynglende i.h.t. DMU's database	Trækkende i.h.t. DMU's database
Bramgås			T
Klyde		Y	T
Hvidbrystet præstekrave		Y	
Almindelig Ryle		Y	T
Brushane		Y	
Fjordterne		Y	
Dværgterne		Y	
Mosehornugle		Y	
Kortnæbbet gås			T
Lysbuget knortegås			T
Hvinand			T
Toppet Skallesluger			T

Forstyrrelser vurderes som væsentligste påvirkning af Fuglebeskyttelsesområde nr. 28 og 39, og kan forringe områdets værdi som raste-, fouragerings- og yngleområde for fugle.

De potentielle negative konsekvenser ved etablering af solceller på udhuset i forhold til Natura 2000 og fuglene på udpegningsgrundlaget er hvis der går levesteder tabt eller hvis de medfølgende almindelige aktiviteter omkring solcellerne kan have en forstyrrende effekt på fuglene.

For begge fuglebeskyttelsesområder gælder, at solcellerne udenfor Natura 2000 området og stedet ikke benyttes af fuglene, hverken som yngle-, raste- eller fourageringssted.

Afstanden til Limfjorden gør, at aktiviteter forbundet med etablering af solceller på taget, ikke vil have en forstyrrende effekt på Natura 2000 området. På den baggrund vurderes det, at solcellerne kan betyde en forværring af yngle-, fødesøgnings- og leveområder for fuglene på udpegningsgrundlaget.

Ca. 2,7 km mod nord ligger habitatområde nr. 28, Agger Tange, Nissum Bredning, Skibsted Fjord og Agerø, der er udpeget på baggrund af en række naturtyper og arterne: Stavsild, Stor Vandsalamander,

Odder, Spættet Sæl, Blank Sejlmos og Gul Stenbræk. Projektet ændrer ikke på udledninger til Limfjorden, øget forurening eller andet, der kan ændre tilstanden af naturarealerne eller arternes levede muligheder i habitatområdet.

På baggrund af afstanden til habitatområdet og anlæggets karakter vurderes det, at etablering af solceller på tag ved Tørring Kirke ikke har nogen indvirkning på habitatområdet.

Bilag IV arter

En række dyr og planter, der er omfattet af habitatdirektivets bilag IV, kan have levested, fødesøgningsområde eller sporadisk opholdssted på eller ved projektområdet. På baggrund af faglig rapport nr. 322 fra Danmarks Miljøundersøgelser samt Lemvig kommunens øvrige kendskab vurderes umiddelbart, at der kan være, birkemus, markfirben og flagermus i området.

Birkemus og markfirben kan forekomme i nærområdets beskyttede diger og krat. Solcellerne påvirker ikke deres muligheder i området, da projektet ikke ændrer på disse forhold.

Småflagermus kan færdes tæt ved solcellerne og kirken, uden at have egentlig yngle-, raste- eller fourageringsområdet ved solcellerne og derfor næppe bliver påvirket af etableringen. Flagermus kan lide at jage omkring høje elementer i landskabet og solceller, der ikke bevæger sig, udgør ingen trussel for småflagermusene. På grundlag af nuværende viden vurderes, at påvirkningen fra etablering af solcellerne kun vil medføre kortvarigt negativ eller ingen påvirkning af bilag IV-arter.

Det vurderes derfor, at aktiviteterne forbundet med solcellerne ikke kan beskadige eller ødelægge yngle- eller rasteområder for dyrearter på bilag IV eller ødelægge plantearter optaget på samme bilag.

På den baggrund vil der ikke blive behov for at udarbejde en egentlig væsentlighedsvurdering af projektet.”

Fredningsnævnets sagsbehandling

Fredningsnævnet har foretaget besigtigelse den 28. marts 2023.

Tilstede foruden nævnet ved nævnsformand Joy Winter, det kommunalt udpegede medlem Chris Olesen og det ministerielt udpegede medlem Bjørn Westh:

Kirkeværgen Jens Husted, Anne Sofie Kvist, Viborg Stift, Provst Ole Rasmussen, Karsten Sørensen, Menighedsrådet, Charlotte Madsen, Lemvig Kommune, Jan Persson, Lemvig Kommune, Inger Skov, Friluftsrådet, Sognepræst Iben Tolstrup og Lodsejer Karsten Krejberg.

Lodsejer foreviste udhuset, hvor solceller ønskes placeret på taget. Han forklarede, at solcellerne vil dække et areal på godt 20 m² med målene ca. 3,5 x 6 meter. Placeringen bliver lidt tilbagetrukket fra tagkanten og nå næsten op til kip. Arealet vil ligge fladt på en skinne ovenpå taget højst 10 cm over tagfladen. Såvel panelerne som konstruktionen vil blive sorte i et materiale, som ikke reflekterer lyset.

Solcellefladen vil ikke kunne ses fra kirken, da stuehuset og træerne ved siden af stuehuset dækker udsynet til taget.

Ingen af de fremmødte havde indvendinger mod projektet.

Jan Persson bemærkede, at kommunen generelt stiller krav om, at solceller udføres i antireflekerende materiale.

Fredningsnævnets begrundelse og afgørelse.

Fredningsnævnet har efter votering i medfør af naturbeskyttelseslovens 50, stk. 1, og stk. 2, truffet afgørelse om at meddele dispensation til opsætte solceller på udhuset til ejendommen beliggende Gjelleroddevej 23, 7620 Lemvig, som ansøgt.

Fredningsnævnet har vurderet, at projektet ikke kan påvirke et internationalt beskyttelsesområde væsentligt, jf. habitatbekendtgørelsen, og at det ansøgte ikke kan beskadige yngle- eller rasteområder for dyrearter på habitatdirektivets bilag IV eller plantearter optaget på habitatdirektivets bilag IV.

Fredningsnævnet har lagt vægt på, at solcellerne med den ansøgte placering og med de angivne materialer og farver ikke vil hæmme eller skæmme udsigten til eller fra kirken.

Dispensationen er givet på følgende vilkår:

- Der skal anvendes ikke reflekterende solpaneler i sort aluminium i de mål, som er angivet.
- Solpanelerne placeres på taget, som angivet.

Der kan klages over denne afgørelse til Miljø- og Fødevareklagenævnet. Klagefristen udløber 4 uger efter, at afgørelsen er meddelt. Er afgørelsen offentligt bekendtgjort, regnes klagefristen dog altid fra bekendtgørelsen. Klagen skal ifølge lov om naturbeskyttelse § 87 afgives via Miljø- og Fødevareklagenævnets digitale selvbetjening, jf. vejledning på klagenævnets hjemmeside www.naevneneshus.dk. Klagefristen udløber ved midnat på dagen for klagefristens udløb. Hvis klagefristen udløber på en lørdag eller en helligdag, forlænges fristen til den følgende hverdag.

Klageberettigede er, jf. naturbeskyttelseslovens § 86:

- Adressaten for afgørelsen,
- ejeren af den ejendom, som afgørelsen vedrører,
- offentlige myndigheder,
- en berørt nationalparkfond,
- lokale foreninger og organisationer, som har en væsentlig interesse i afgørelsen,
- landsdækkende foreninger og organisationer, hvis hovedformål er beskyttelse af natur og miljø, og
- landsdækkende foreninger og organisationer, som efter deres formål varetager væsentlige, rekreative interesser, når afgørelsen berører sådanne interesser.

Det er en betingelse for Miljø- og Fødevareklagenævnets behandling af en klage, at den, der klager indbetaler et gebyr på 900 kr. for privatpersoner og 1.800 kr. for virksomheder og organisationer

FREDNINGSNÆVNET FOR MIDTJYLLAND, VESTLIG DEL

(2016-niveau). Klagegebyret reguleres den 1. januar hvert år efter den af Finansministeriet fastsatte sats for det generelle pris- og lønindeks som løbende offentliggjort i forslag til finanslov med virkning for klager, der modtages i nævnet fra og med den 1. februar 2017. Miljø- og Fødevareklagenævnet offentliggør størrelsen af klagegebyret på sin hjemmeside www.naevneneshus.dk.

Gebyret opkræves i forbindelse med klagens oprettelse i Miljø- og Fødevareklagenævnets digitale selvbetjening. Klagen behandles først, når gebyret er betalt. Vejledning om gebyrbetalingen kan ligeledes findes på Miljø- og Fødevareklagenævnets hjemmeside www.naevneneshus.dk.

Gebyret tilbagebetales, hvis

- 1) klagesagen fører til, at den påklagede afgørelse ændres eller ophæves,
- 2) klageren får helt eller delvis medhold i klagen, eller
- 3) klagen afvises som følge af overskredet klagefrist, manglende klageberettigelse eller fordi klagen ikke er omfattet af Miljø- og Fødevareklagenævnets kompetence.

Det bemærkes, at hvis den eneste ændring af den påklagede afgørelse er forlængelse af frist for efterkommelse af afgørelse som følge af den tid, der er medgået til at behandle sagen i klagenævnet, tilbagebetales gebyret dog ikke.

Miljø- og Fødevareklagenævnet kan også beslutte at tilbagebetale klagegebyret, hvis

- 1) der er indledt forhandlinger med afgørelsens adressat og/eller førsteinstansen om projektilpasninger, og disse forhandlinger fører til, at klager trækker sin klage tilbage, eller
- 2) klager i øvrigt trækker sin klage tilbage, før Miljø- og Fødevareklagenævnet har truffet afgørelse i sagen.

Gebyret tilbagebetales dog ikke, hvis nævnet vurderer, at der er forhold, der taler imod at tilbagebetale gebyret, f.eks. hvis klagen trækkes tilbage meget sent, herunder efter at klager har haft et afgørelsesudkast i partshøring.

En tilladelse må i henhold til naturbeskyttelseslovens § 87, stk. 3, ikke udnyttes, før klagefristen er udløbet, eller behandling af en eventuel klage måtte være afsluttet.

Det følger endvidere af naturbeskyttelseslovens § 50, stk. 1, jf. § 66, stk. 2, at en tilladelse bortfalder, hvis den ikke udnyttes inden 3 år efter, at den er givet.

Med venlig hilsen



Joy Winter