

Afgørelser – Reg. nr.: 01576.05

Fredningen vedrører: Bjerager Kirke

Domme

Taksationskommissionen

Naturklagenævnet

Overfredningsnævnet

Fredningsnævnet

21-04-1952, 08-06-1967


Kendelser

Deklarationer

FREDNINGSNÆVNET >

Fremlagt i Naturfredningsnævnet
for Aarhus Amt, den 21/4 1952
Sag No. 7/1952 (Vilg 3 c)

REG. NR 15760



999

F R E D N I N G S T I L B U D

Undertegnede *gæstgiver J. L. Sørensen, Bjergby,*
tilbyder herved som ejer af matr. nr. 40,

af *Bjergby* by *4* sogn,
at lade nedennævnte areal af ovennævnte matr. nr. frede.

Arealet beskrives således:

*den del af matr. nr. 40, der ligger mellem
gårdens areal (2: den nævnte areal til 5 f. 5 g) og
anden end 150 m.*

Fredningen har følgende omfang:

Arealerne må ikke bebygges eller beplantes, midlertidigt
eller vedvarende, ligesom der heller ikke på arealerne må gra-
ves grus eller anbringes transformatorstationer, telefon- og
telegrafmaster o. lign., ej heller opsættes skure, udsalgste-
der, isboder, vogne til beboelse eller opbevaring af redska-
ber eller lignende skønhedsforstyrrende genstande.

Jeg forbeholder mig dog ret til at

For fredningen kræver jeg ingen erstatning.

Jeg er indforstået med, at ovenstående fredningstilbud
tinglyses på min ejendom matr. nr. *40*
af *Bjergby* by *4* sogn,
dog uden udgift for mig.

Påtaleberettiget i henhold til foranstående er fred-
ningsnævnet for Aarhus amt og *4* menighedsråd hver for sig.

Bjergby, den *1/5* 19*52*



Under dags dato har fredningsnævnet besluttet at modtage og godkende det fremsatte fredningstilbud, således at dette vil være at tinglyse som servitutstiftende på de foranævnte matrikelnumre, med prioritet forud for al pantegæld.

Fredningsnævnet i Arhus amt.
Arhus, den 21. April 1952


Arhus Amt
Arhus, den 21. April 1952

1952 §
1952 §
1952 §
1952 §
2 -
2 -

Arms: Jonid Acoplv
1) 1700 + 0 kr. til Kredittforeningen af sydske Landejendomsbeholdere
2) Aftag til Jens Peter Lyngby Aarstuen af Arhus Amt 1000 kr.
3) 1000 + 0 kr. til Mand, Niels Jørgensen.
Ejendommen er yderligere fund vurderet til
kr. 10000.
Arhus Amt
Arhus Amt

Fremlagt i Naturfredningsnævnet
for Aarhus Amt, den 21/4 1932
Sag No. 7/1049 (bilag 3 a)

REG. NR 15760



1000

F R E D N I N G S T I L B U D

Undertegnede *Johannes Jensen, Børglum*
tilbyder herved som ejer af matr. nr. *58 1/2 87*

af *Børglum* by *87* sogn,
at lade nedennævnte areal af ovennævnte matr. nr. frede.

Arealet beskrives således: *hele areal. an. 58 1/2*
og den del af areal. nr. 58, der ligger indenfor
en afstand af 150 m fra den syd for dette areal
lænde vej.

Fredningen har følgende omfang:


Arealerne må ikke bebygges eller beplantes, midlertidigt eller vedvarende, ligesom der heller ikke på arealerne må graves grus eller anbringes transformatorstationer, telefon- og telegrafmaster o. lign., ej heller opsættes skure, udsalgssteder, isboder, vogne til beboelse eller opbevaring af redskaber eller lignende skønhedsforstyrrende genstande.

Jeg forbeholder mig dog ret til at

For fredningen kræver jeg ingen erstatning.

Jeg er indforstået med, at ovenstående fredningstilbud
tinglyses på min ejendom matr. nr. *58 1/2 87*
af *Børglum* by *87* sogn,
dog uden udgift for mig.

Påtaleberettiget i henhold til foranstående er fredningsnævnet for Aarhus amt og *Børglum* menighedsråd hver for sig,
, den 21/4 1932



Under dags dato har fremsættede ønsket besluttet at ved-
 tage og godkende det fremsatte fremsættelse, således at
 dette vil være at indlyse som servitut til de på fremsættelse
 nævnte matr. nr. 120, med prioritet af de på fremsættelse nævnte

Fremsættelse af matr. nr. 120
 d. 21 april 1952

Lyngby Byråd Nr. 14 B 164

Ans: Familiefølg

- 1) 65000 Kr. til Kredittoftevejeren af jorden Land
 ejendoms heri deler
- 2) 130000 Kr. til ejendomsdeler (Her, Herrens
 Sporke etc)

Ejendommen er ydeligere forud servitut tilhørende.
 Ejendommen af F.D.

10000
 10000
 2
 2

Fremlagt i Naturfredningsnævnet
for Aarhus Amt, den 21/4 1952
Sag No. 7/1949 Nr. 36)

REG NR

1576 D

20/9-51

998

F R E M N I N G S T I L B U D .

Menighedsrådet i Bjerager sogn, der bestyrer den kirke tilhørende ejendom, der i tingbogen er anført som "kirkegårdsjod af matr. nr. 5 Bjerager by og sogn", tilbyder at lade denne ejendom, der omfatter kirkens parkeringsplads og den kirkegårdens omgivende jordstrimmel, frede i følgende omfang:

Arealot må ikke bebygges eller beplantes, midlertidigt eller vedvarende, ligesom der heller ikke på arealet må graves græs eller anbringes transformatorstationer, telefon- og telegrafmaster o. lign., ej heller oprettes skure, udsalgssteder, isboder, vogne til beboelse eller opbevaring af redskaber eller lign. samarbejdsstyrrende genstande.

Så lange det pågældende areal administreres af de kirkelige myndigheder, træffer kirkeministeriet, dog efter indhentet opklæring fra fredningsnævnet, afgørelse om nyplacering af bygninger på arealet og tillige om selve byggeplacens for huse, for så vidt bygningerne skal tjene kirkelige formål.

For fredningen kræves ingen erstatning.

Ovenstående fredningstilbud kan tinglyses på ejendommen (matr. nr.) "kirkegårdsjod af matr. nr. 5" af Bjerager by og sogn, dog uden udgift for menighedsrådet.

Påtaleberettiget er fredningsnævnet for Aarhus amt og hvis ejendommen måtte blive solgt, så at den udgår af de kirkelige myndigheds bestyrelse, da tillige menighedsrådet i Bjerager sogn.

Bjerager, den

J. Hansen
Menighedsrådsformand
Carl Hansen

Bedst Præsident

formand for menighedsrådet i Bjerager og idet jeg attesterer, at underskriverne udgør samtlige medlemmer af menighedsrådet.

Bjerager, den 20. marts 1952

E. B. Christensen


Det tiltrædes, at nærværende fredningsdeklaration tinglyses som servitutstiftende på Bjerager Kirkes parloeringsplads og den kirkegården omgivende jordstrimmel, matr.nr. 5, Bjerager By og Sogn.

Kirkeministeriet, den 31. marts 1952

E. B. V.

E. B.

E. B. Christensen
E. B.



Under dags dato har fredningsnævnet besluttet at tiltræde og godkende det fremsatte fredningstilbud, således at dette vil være at tinglyse som servitutstiftende på de foranstående matrikelnumre, med prioritet forud for al pantegæld.

Fredningsnævnet i Århus amt.


Århus, den 21. april 1952

Bjerg 57. F. 672.
Anm: Ejendommen er yderligere forment servitutstiftet.
E. B. Christensen

4 -
4 -

Justitsministeriets Genpartikalerlærred. Til Kort.

Fremdragt i Naturfredningsloven i
for Aarhus Amt, den 21/4 1952
Sag No. 7/1049 (16/4 1952)



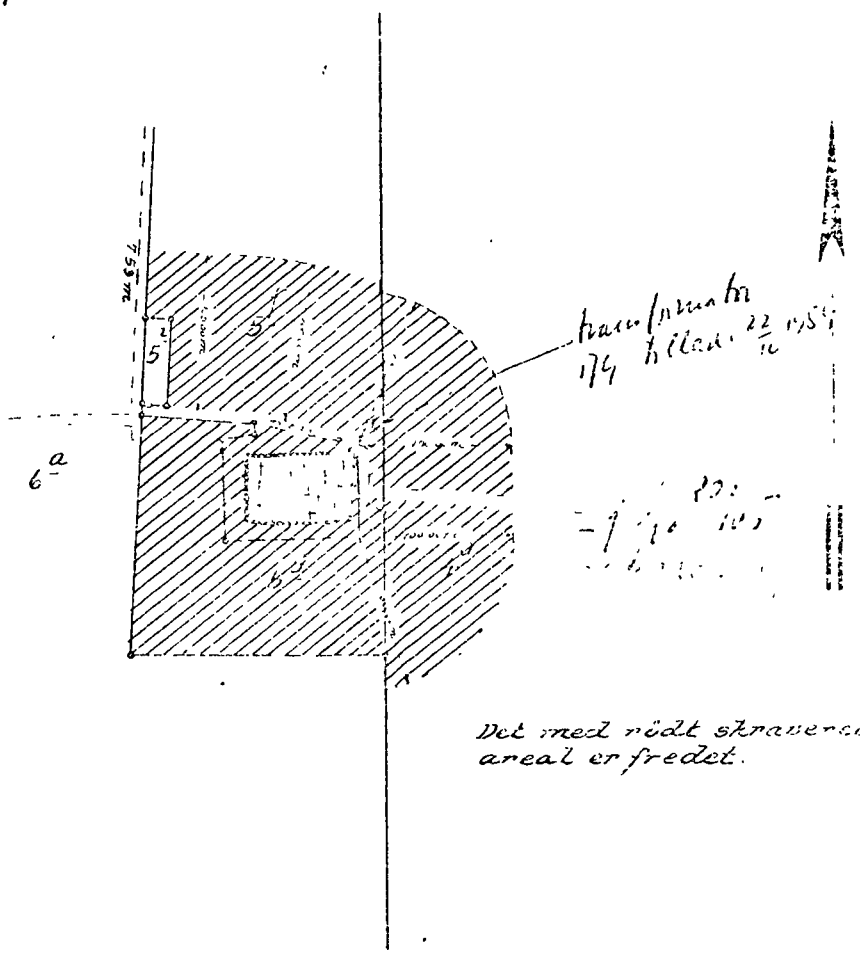
Akt: Skab Nr.

Udfyldes af Dokumentationen

REG. NR. ~~1778~~
1576 D

Kortet er udarbejdet af det oprindelige Ejerligningens
nr. 4, 5, 5, 5, 5 og kirke, Bjerager attesteres herved.

Oplæst den 28 januar 1952
Landinspektion



Terræn af Bjerager by og sogne, Huds herred, Aarhus amt.

Udfærdiget i henhold til den af Landinspektionen den 21/4 1952
brug ved udarbejdelse af fredningskortet i
sag nr. 7/1049.

Landinspektionen
den 28 januar 1952

FREDNINGSNÆVNET >


Matr. nr., ejerlav, sogn: Matr.nr. 5^f
 (i København kvarter) Bjerager by og sogn
 eller (i de sønderjyske lands-
 dele) bd. og bl. i tingbogen,
 art. nr., ejerlav, sogn.

Akt: Skab nr. 107
 (udfyldes af dommerkantoren)

Købers bopæl:

Anmelder:

Gade og hus nr.:



- 6 JUN. 67 : 8073

DEKLARATION

Undertegnede Arne Rasmussen, som ejer af matr.nr. 5ⁱ Bjerager by og sogn, der af medundertegnede Johs. Kjærsgaard, som ejer af matr.nr. 5^f smst., har købt det på vedbøftede rids med rød skygge omgivne areal på 158 m², erkender herved at være indforstået med, at en af mig opført carport på det nævnte areal skal fjernes inden den 3. maj 1977.

Foranstående begæres tinglyst som servitut på matr.nr. 5^f Bjerager by og sogn, og med hensyn til de ejendommen påhvilende hæftelser og byrder af enhver art henvises til ejendommens blad i tingbogen.

Påtaleberettiget er naturfredningsnævnet for Århus amt og Bjerager Menighedsråd hver for sig.

Når landbrugsministeriet har approberet skelforandringen, hvorved nævnte 158 m² overføres fra matr.nr. 5^f til matr.nr. 5 vedrører servituttens alene det fremtidige matr.nr. 5ⁱ.

B j e r a g e r, den 19.

Som ejer af matr.nr. 5^f: *Johs. Kjærsgaard*
 - - - - - 5ⁱ: *Arne Rasmussen*

Kr.

12.10

12.11

12.12

12.13

to the ... for ...

... ..

...

River ...

Unleashed

M Therapy

Akt: Skab B nr. 167

(udfyldes af dommerkontoret)

Forevist i undersøgelsesprotokollat

af lb.-nr. 18

Justitsministeriets genpartskalkulerproc. III kort.

1967

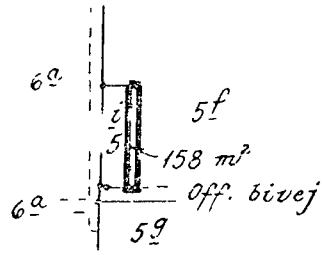
Navn:

1967

d. 10

1967

1967



Terræn af
 Bjerager by,
 Bjerager sogn,
 Hads herred.
 Århus amt.

Udført d. 2. maj 1967 af brug af enghytning
 afsejset på terræn af Bjerager by og sogn

158 m²
 59

DISPENSATIONER>

Afgørelser – Reg. nr.: 01576.05

Dispensationer i perioden: 20-08-1992

U d s k r i f t
af
forhandlingsprotokollen for
Naturfredningsnævnet for
Århus Amts sydlige Fredningskreds.

Den 20. august 1992 behandlede Fredningsnævnet
Sag nr. 35/1992 angående ansøgning om tilladelse til
at bibeholde en carport på
ejendommen matr. nr. 5 i Bjerager
by, Bjerager. Der er tinglyst dekla-
ration på ejendommen.

Mødt var Fredningsnævnets formand, dommer Jørgen Jensen, det
amtsvalgte medlem, lærer Viggo Thing, det kommunevalgte
medlem, byrådsmedlem Hauge Johansen, og sekretæren, dommer
Otto Bisgaard.

For Landskabskontoret mødte ekspeditionssekretær E.H.
Mikkelsen.

Ansøgeren, Arne Rasmussen, var mødt.

For Danmarks Naturfredningsforenings lokalkomitè mødte Hans
Møller.

Endvidere mødte Aase Børnthsen, formand for menighedsrådet
Claus Torstvig, Odder kommune, og Troels Vinge Madsen.

Sagens bilag var til stede.

Nævnet gennemgik sagen og foretog besigtigelse.

Landskabskontoret, Odder kommune, menighedsrådet og Danmarks
Naturfredningsforening har anbefalet det ansøgte.

Fredningsnævnet meddelte efter naturfredningslovens § 34
dispensation til bibeholdelse af den pågældende carport.

Fredningsnævnet bemærkede - med tilslutning fra
menighedsrådet - at deklARATIONEN kan aflyses af tingbogen.


Jørgen Jensen.

Afgørelsen kan efter lov om naturbeskyttelse påklages til
Overfredningsnævnet af bl.a. adressaten for afgørelsen og
forskellige myndigheder.

Klagefristen er 4 uger fra den dag, afgørelsen er meddelt den

1992.08.21

Århus Amt, Naturfredningsforening

1211/12-0050

1992.08.21

511. ✓

