

**Afgørelser – Reg. nr.: 01556.00**

**Fredningen vedrører: Nr. Felding Kirke**

**Domme**

**Taksationskommissionen**

**Naturklagenævnet**

**Overfredningsnævnet**

**Fredningsnævnet**

**25-04-1951, 02-05-1951,  
10-05-1951, 15-10-1951,**

**Kendelser**

**Deklarationer**

FREDNINGSNÆVNET >

Justitsministeriets genpartpapir. Til skøder, skadesløsbreve, kvitteringer til udslettelse og andre påtegninger m. m. (vedr. fast ejendom).

Mtr. nr., ejerlav, sogn: lh Præstegården,  
(i København kvarter) Nr. Felding sogn.  
eller (i de sønderjydske lands-  
dele) bd. og bl. i ting-  
bogen, art. nr., ejerlav,  
sogn.

Akt: Skab nr.  
(udfyldes af dommerkontoret)

Købers }  
Kreditors } hopæl:

Anmelderens navn og hopæl (kontor):

Gade og hus nr.:  
(hvor sådant findes)

Fredningsnævnet for  
Ringkøbing amtsrådsreds,  
Holstebro

Stempel: kr. øre.

## Fredningstilbud

Undertegnede Kirkelig forening for indre mission i Danmark  
tilbyder herved som ejer af matr. nr. lh

af Felding præstegård by Nr. Felding sogn,  
at lade nedennævnte areal af ovennævnte matr. nr. frede.

Arealet beskrives således:

Hele det pågældende matr.nr., beliggende syd for Nr. Felding præste-  
gård.

Fredningen har følgende omfang:

Arealerne må ikke bebygges eller beplantes, midlertidig eller vedvarende, ligesom der heller ikke på arealerne må graves grus eller anbringes transformatorstationer, telefon- og telegrafmaster o. lign., derpå ej opsætte skure, udsalgssteder, isboder, vogne til beboelse eller opbevaring af redskaber eller lign. skønhedsforstyrrende genstande.

~~Den forbeholdne areal af matr. nr. lh af Felding præstegård~~ Foreningen forbeholder sig dog ret til at foretage en udvidelse af det på matr.nr. lh af Felding præstegård opførte missionshus, idet man er indforstået med, at en eventuel udvidelse af den for tiden værende bygning kun kan ske efter fredningsnævnets godkendelse.

For fredningen kræves ingen erstatning.  
Foren. ~~er~~ indforstået med, at ovenstående fredningstilbud tinglyses på ~~den~~ men  
lh af Præstegården by Nr. Felding sogn,

dog uden udgift for ~~den~~ foreningen.

Påtaleberettiget i henhold til forestående er fredningsnævnet for Ringkøbing amt og  
Nr. Felding menighedsråd hver for sig.

København, den 24 / 4 19 51.  
P. F. V.

Kirkelig forening for den indre mission i Danmark  
Bernstorffsgade 21, København V.  
Alfred Zacho.

Idet fredningsnævnet for Ringkøbing amt modtager og godkender foranstående fredningstilbud, bestemmes det, at tilbudet skal lyses som servitut på matr. nr. lh

af Felding præstegård by Nr. Felding sogn

~~af hvilken areal af matr. nr. lh af Felding præstegård~~ ~~af hvilken areal af matr. nr. lh af Felding præstegård~~  
af hvilken areal af matr. nr. lh af Felding præstegård by Nr. Felding sogn

Det fredede areal ses indtegnet på vedlagte kort, af hvilken en genpart bedes henlagt på akten.

Fredningsnævnet for Ringkøbing amt, den 25/ 4 19 51 .

H. Richter.

Indført i dagbog for retskreds nr. 81, Holstebro m.v.,  
den 25. april 1951.  
Lyst.Tingbog: Bd. I. Bl. 264.  
Akt.Skab. T. nr. 43.  
Legitimation forevist.  
H. Richter.

FREDNINGSNÆVNET >

Justitsministeriets genpartpapir. Til skøder, skadesløsbreve, kvitteringer til udslettelse og andre påtegninger m. m. (vedr. fast ejendom).

Mtr. nr., ejerlav, sogn: 1c Felding præstegård,  
(i København kvarter) Nr. Felding.

Akt: Skab nr.  
(udfyldes af dommerkontoret)

eller (i de sønderjydske landsdele) bd. og bl. i tingbogen, art. nr., ejerlav, sogn.

Købers } bopæl:  
Kreditors }

Anmelderens navn og bopæl (kontor):

Gade og hus nr.:  
(hvor sådant findes)

Fredningsnævnet for  
Ringkøbing amtsrådskreds,  
Holstebro

Stempel: kr. øre.

## Fredningstilbud

Undertegnede Hans Kristen Kjærgaard  
tilbyder herved som ejer af matr. nr. 1c

af Felding præstegård by Nr. Felding sogn,  
at lade nedennævnte areal af ovennævnte matr. nr. frede.

Arealet beskrives således:

Den del af matr.nr. 1c, der er beliggende øst for Nr.Felding kirkegård, jfr. vedlagte kort.

Fredningen har følgende omfang:

Arealerne må ikke bebygges eller beplantes, midlertidig eller vedvarende, ligesom der heller ikke på arealerne må graves grus eller anbringes transformatorstationer, telefon- og telegrafmaster o. lign., derpå ej opsatte skure, udsalgssteder, isboder, vogne til beboelse eller opbevaring af redskaber eller lign. skønhedsforstyrrende genstande.

~~Jeg forbeholder mig dog ret til at~~

For fredningen kræver jeg ingen erstatning.

Jeg er indforstået med, at ovenstående fredningstilbud tinglyses på min ejendom matr. nr. 1c af Præstegården by Nr.Felding sogn,

dog uden udgift for mig.

Påtaleberettiget i henhold til forestående er fredningsnævnet for Ringkøbing amt og Nr.Feldingmenighedsråd hver for sig.

Nr.Felding , den 23 / 4 19 51.

Hans Kjærgaard.

Idet fredningsnævnet for Ringkøbing amt modtager og godkender foranstående fredningstilbud, bestemmes det, at tilbudet skal lyses som servitut på matr. nr. 1c af Felding præstegård by Nr.Felding sogn

~~af Hans Kjærgaard, som er ejer af matr. nr. 1c af Felding præstegård, by Nr. Felding sogn, at lade nedennævnte areal af ovennævnte matr. nr. frede.~~

Det fredede areal ses indtegnet på vedlagte kort, af hvilken en genpart bedes henlagt på akten.

Fredningsnævnet for Ringkøbing amt, den 2 / 5 19 51 .

H. Richter.

Jensen & Kjeldskov, A/S, København.

Indført i dagbog for retskreds nr. 81, Holstebro s.v.,  
den 4. maj 1951.  
Lyst.Tingbog.Bd.I. Bl. 115.  
AkteSkab. A. nr. 212.  
Ans.: Forud hæfter pantegæld.  
H. Richter.

FREDNINGSNÆVNET>



Justitsministeriets genpartpapir. Til skøder, skadesløsbreve, kvitteringer til udslettelse og andre påtegninger m. m. (vedr. fast ejendom).

Mtr. nr., ejerlav, sogn: 2n Krogsdal, Nr. Felding.  
(i København kvarter)  
eller (i de sønderjydske lands-  
dele) bd. og bl. i ting-  
bogen, art. nr., ejerlav,  
sogn.

Akt: Skab nr.  
(udfyldes af dommerkantoren)

Købers } bopæl:  
Kreditors }

Anmelderens navn og bopæl (kontor):

Gade og hus nr.:  
(hvor sådant findes)

Fredningsnævnet for  
Ringkøbing amtsrådskreds,  
Holstebro

Stempel: kr. øre.

## Fredningstilbud

Undertegnede Osvald M. Pedersen  
tilbyder herved som ejer af matr. nr. 2n

af Krogsdal by Nr. Felding sogn,  
at lade nedennævnte areal af ovennævnte matr. nr. frede.

Arealet beskrives således:

Den del af matr. nr. 2n, der er beliggende indenfor en afstand af 50 m. fra Nr. Felding kirkegårds nordlige og østlige matrikelgrænse jfr. vedlagte kort.

Fredningen har følgende omfang:

Arealerne må ikke bebygges eller beplantes, midlertidig eller vedvarende, ligesom der heller ikke på arealerne må graves grus eller anbringes transformatorstationer, telefon- og telegrafmaster o. lign., derpå ej opsætte skure, udsalgssteder, isboder, vogne til beboelse eller opbevaring af redskaber eller lign. skønhedsforstyrrende genstande.

Jeg forbeholder mig dog ret til ~~at~~ øst for kirkegården at tilbygge og nyplante i haven.

For fredningen kræver jeg ingen erstatning.

Jeg er indforstået med, at ovenstående fredningstilbud tinglyses på min ejendom matr. nr. 2n af Krogsdal by Nr. Felding sogn,

dog uden udgift for mig.

Påtaleberettiget i henhold til forestående er fredningsnævnet for Ringkøbing amt og Nr. Felding menighedsråd hver for sig.

Nr. Felding, den 8 /5 19 51.

Osvald Pedersen.

Idet fredningsnævnet for Ringkøbing amt modtager og godkender foranstående fredningstilbud, bestemmes det, at tilbudet skal lyses som servitut på matr. nr. 2n af Feldingholm (Krogsdal) by Nr. Felding sogn

~~Det fredede areal ses indtegnet på vedlagte kort, af hvilken en genpart bedes henlagt på akten.~~

Det fredede areal ses indtegnet på vedlagte kort, af hvilken en genpart bedes henlagt på akten.

Fredningsnævnet for Ringkøbing amt, den 10/5 19 51.

H. Richter.

Indført i dagbog for retskreds nr. 81, Holstebro m.v.,  
den 10. maj 1951.  
Lyst. Tingbogs Bd, I. Bl. 196.  
AkteSkab. F. nr. 267.  
Forud hæfter pantegæld og servitutter.  
H. Richter.

FREDNINGSNÆVNET >

Justitsministeriets genpartpapir. Til skøder, skadesløsbreve, kvitteringer til udslettelse og andre påtegninger m. m. (vedr. fast ejendom).

Mtr. nr., ejerlav, sogn: **la Felding præstegård,**  
(i København kvarter) **Nr. Felding.**  
eller (i de sønderjydske lands-  
dele) bd. og bl. i ting-  
bogen, art. nr., ejerlav,  
sogn.

Akt: Skab nr.  
(udfyldes af dommerkontoret)

Købers } bopæl:  
Kreditors }

32

Gade og hus nr.:  
(hvor sådant findes)

Anmelderens navn og bopæl (kontor):

Fredningsnævnet for  
Ringkøbing amtsrådskreds,  
Holstebro

Stempel: kr. øre.

## Fredningstilbud

Undertegnede **Nr. Felding menighedsråd**  
tilbyder herved som ejer af matr. nr. **la**

af **Felding præstegård** by **Nr. Felding** sogn,  
at lade nedennævnte areal af ovennævnte matr. nr. frede.

Arealet beskrives således:

**Det sydøstre hjørne af matr. nr. la i vinkelben 100 m. jfr. vedlagte kort.**

Fredningen har følgende omfang:

Arealerne må ikke bebygges eller beplantes, midlertidig eller vedvarende, ligesom der heller ikke på arealerne må graves grus eller anbringes transformatorstationer, telefon- og telegrafmaster o. lign., derpå ej opsatte skure, udsalgssteder, isboder, vogne til beboelse eller opbevaring af redskaber eller lign. skønhedsforstyrrende genstande.

~~Jeg forbeholder mig dog ret til at~~

For fredningen kræver jeg ingen erstatning.

~~Mnhr. 106~~ er indforstået med, at ovenstående fredningstilbud tinglyses på ~~den~~ <sup>men</sup> ejendoms matr. nr. **la** af **Præstegården** by **Nr. Felding** sogn,

dog uden udgift for ~~den~~ <sup>men</sup> menighedsrådet.

Påtaleberettiget i henhold til forestående er fredningsnævnet for Ringkøbing amt og

**Nr. Felding**, den 23 /4 1951.

P. M. V.  
**Niels P.M. Schmidt.**  
fmd.

Idet fredningsnævnet for Ringkøbing amt modtager og godkender foranstående fredningstilbud, bestemmes det, at tilbudet skal lyses som servitut på matr. nr. **la** af **Felding præstegård** by **Nr. Felding** sogn

~~af matr. nr. la af Felding præstegård by Nr. Felding sogn, som er indtegnet på vedlagte kort, af hvilken en genpart bedes henlagt på akten.~~  
Det fredede areal ses indtegnet på vedlagte kort, af hvilken en genpart bedes henlagt på akten.

Fredningsnævnet for Ringkøbing amt, den 15 10 1951.

**H. Richter.**

Det tiltrædes, at nærværende fredningstilbud  
tinglyses som servitutstiftende på matr.nr. 1a Felding  
præstegård, Nr. Felding ~~xxxx~~ by og sogn med følgende  
forbehold:

"Så længe det pågældende areal administreres af  
de kirkelige myndigheder, træffer kirkeministeriet dog  
efter indhentet erklæring fra fredningsnævnet afgørel-  
se om nyplacering af bygninger på præstegårdsjorden og  
tillige om selve byggeplanen for disse, for så vidt byg-  
ningerne skal benyttes til driften af præstegårdens jorder,  
til brug for præsten eller i det hele taget skal tjene  
kirkelige formål.

Kirkeministeriet, den 13. oktober 1951.

P. M. V.

E. B.

J. Bengtssen.

Fm.

Indført i dagbog for retskreds nr. 81, Holstebro  
m.v., den 20. okt. 1951.

Lyst. Tingbog: Bd. I. Bl. 42.

Akt. Skab. T. nr. 175.

Anm.: Forud hæfter servitut.

H. Richter.

FREDNINGSNÆVNET >

Justitsministeriets genpartpapir. Til skøder, skadesløsbreve, kvitteringer til udslettelse og andre påtegninger m. m. (vedr. fast ejendom).

Mtr. nr., ejerlav, sogn: 2e Krogsdal,  
(i København kvarter) Nr. Felding.  
eller (i de sønderjydske lands-  
dele) bd. og bl. i ting-  
bogen, art. nr., ejerlav,  
sogn.

Akt: Skab nr.  
(udfyldes af dommerkontoret)

Købers } bopæl:  
Kreditors }

Gade og hus nr.:  
(hvor sådant findes)

Anmelderens navn og bopæl (kontor):

Fredningsnævnet for  
Ringkøbing amtsrådskreds,  
Holstebro

Stempel: kr. øre.

## Fredningstilbud

Undertegnede Katrine Boutrup  
tilbyder herved som ejer af matr. nr. 2e

af Krogsdal by Nr. Felding sogn,  
at lade nedennævnte areal af ovennævnte matr. nr. frede.

Arealet beskrives således:

Hele det pågældende matr.nr., beliggende nord for Nr. Felding kirke.

Fredningen har følgende omfang:

Arealerne må ikke bebygges eller beplantes, midlertidig eller vedvarende, ligesom der heller ikke på arealerne må graves grus eller anbringes transformatorstationer, telefon- og telegrafmaster o. lign., derpå ej opsatte skure, udsalgssteder, isboder, vogne til beboelse eller opbevaring af redskaber eller lign. skønhedsforstyrrende genstande.

Jeg forbeholder mig dog ret til at udvide beboelsen og udhuset.

For fredningen kræver jeg ingen erstatning.

Jeg er indforstået med, at ovenstående fredningstilbud tinglyses på min ejendom matr. nr. 2e af Krogsdal by Nr. Felding sogn,

dog uden udgift for mig.

Påtaleberettiget i henhold til forestående er fredningsnævnet for Ringkøbing amt og Nr. Felding menighedsråd hver for sig.

Nr. Felding, den 27/ 4 1951.

Katrine Boutrup.

Idet fredningsnævnet for Ringkøbing amt modtager og godkender foranstående fredningstilbud, bestemmes det, at tilbudet skal lyses som servitut på matr. nr. 2e af Krogsdal by Nr. Felding sogn

af Krogsdal by Nr. Felding sogn, bd. og bl. i tingbogen, art. nr., ejerlav, sogn, som er indtegnet på vedlagte kort, af hvilken en genpart bedes henlagt på akten.

Det fredede areal ses indtegnet på vedlagte kort, af hvilken en genpart bedes henlagt på akten.

Fredningsnævnet for Ringkøbing amt, den 20/ 11 19 51.

H. Richter.

Jensen & Kjeldskov, A/S, København.

Bestillings-  
formular

D

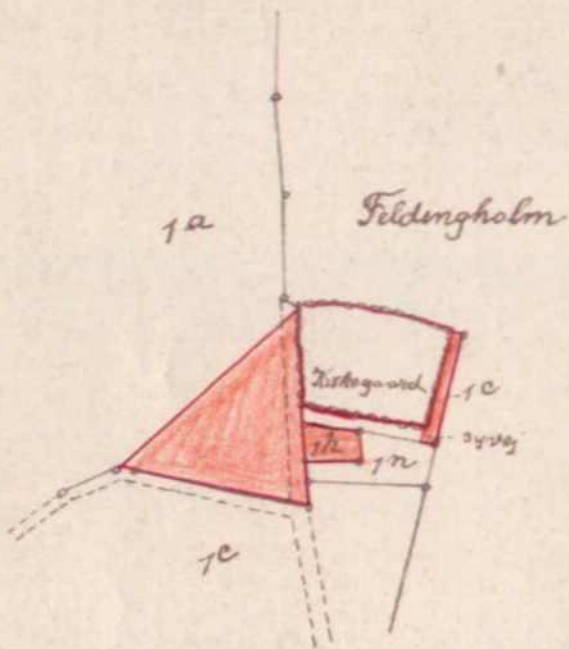
Indført i dagbog for retskreds nr. 81, Holstebro m.v.,  
den 22. nov. 1951.

Lyst.Tingbog? Bd. I. Bl. 170. Akt.Skab. K. nr. 561.

Anm.: Forud hæfter pantegæld.

H. Richter.





Fjelding Præstegaard  
 Sogn: Nørre-Fjelding

attesteres herved.

Navn:

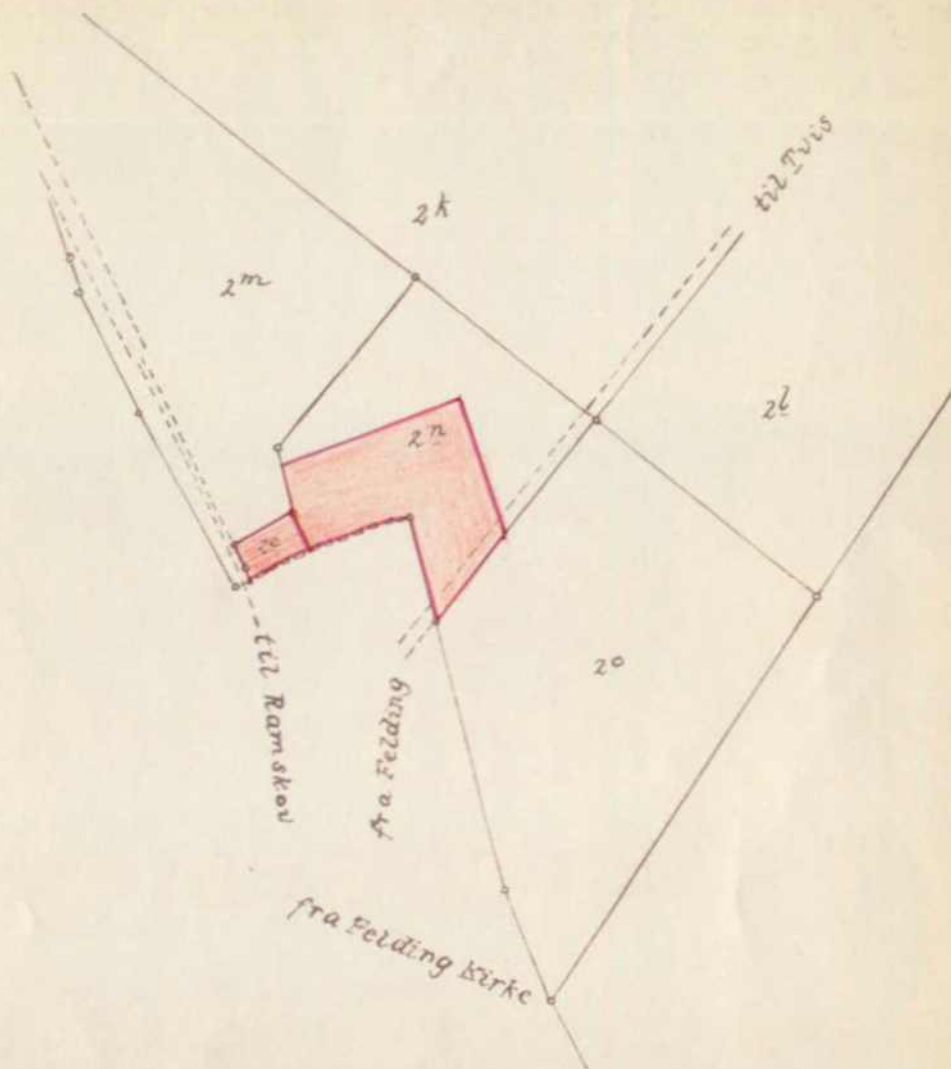
19

d.

stikministeriets genpartkalkulationer. Til ko

REG. NR. 1556

32



Feldingholm  
Nørre-Felding Sogn

Navn:

19

d.

attesteres herved.

genpart er nøjagtig genpart af det originale kort vedrørende ejendommen

statistikministeriets genpartkalkuleret. Til kort.

DISPENSATIONER>

**Afgørelser – Reg. nr.: 01556.00**

**Dispensationer i perioden: 19-05-1983 - 26-10-1989**

Vedrørende tilladelse til beplantning af et område syd for præstegården ved Nr. Felding kirke.

Nævnet har d.d. tilskrevet amtsfredningsinspektoratet, Nørredige 20, 6950 Ringkøbing, således:

"Nævnet har i nærværende sag foretaget besigtigelse og skal herefter enstemmigt meddele den i h.t. naturfredningslovens § 34 nødvendige tilladelse på vilkår,

at beplantningen ikke bliver højere end 1 m i området fra Sørvadvej mod øst til en grænse mod vest, der giver frit indkik fra syd mod præstegårdens indkørsel (ca. 32 m) og

at den øvrige del af beplantningen planlægges således i plantevalg, at overgangen fra lav buskbevoksning til træbevoksning bliver jævn uden markante linier.

Tilladelsen bortfalder, såfremt den ikke er udnyttet inden 5 år fra tilladelsens meddelelse, jfr. naturfredningslovens § 64a.

Afgørelsen kan efter naturfredningslovens § 58 indbringes for overfredningsnævnet (adr. Amaliegade 7, 1256 København K) af bl.a. ansøgeren og forskellige myndigheder.

Klagefristen er 4 uger fra den dag, afgørelsen er meddelt den pågældende klageberettigede.

En tilladelse kan ikke udnyttes før udløbet af klagefristen. Er klage i værksat, kan tilladelsen ikke udnyttes, medmindre den opretholdes af overfredningsnævnet."

Hvilket herved meddeles.

Der vedlægges kopi af ansøgningen samt kortbilag.

Med venlig hilsen

p.n.v.

Modtaget i fredningsstyrelsen

20 MAJ 1983

Sv. Aa. Christensen

Fredningsstyrelsen,  
Amaliegade 13,  
1256 København K.

142-3-5-4

✓ 1/8 1986  
JMK

FREDNINGSNÆVNET  
FOR  
RINGKØBING AMTS FREDNINGSKREDS  
DOMMERKONTORET · TELEFON 07-32 14 11  
6950 RINGKØBING

Ringkøbing, den 24. juli 1986.  
R.A.F. 116/1986.

**REG. NR. 1556.000**

Modtaget i fredningsstyrelsen

Til fredningsregisteret  
til orientering 6/8-86 JMK

25 JULI 1986

Nævnet har d.d. tilskrevet Nr. Felding, Tvis og Mejdal sognes menighedsråd således:

Anvendelse af parcel 2 af matr.nr. 2n Krogsdal Hovedgård, Nr. Felding, af areal 1950 m<sup>2</sup> som parkeringsplads for kirken.

Nr. Felding, Tvis og Mejdal sognes menighedsråd, der bestyrer Nr. Felding præstegård med avlsgård, har anmodet om fredningsnævnets godkendelse af, at det omhandlede areal anvendes som parkeringsplads med en fast belægning, f.eks. af "klostersten", som er anvendt på en parkeringsplads til kirken på matr.nr. lh sammesteds.

Begge parkeringspladser er placeret på Exner-fredet område og kræver derfor fredningsnævnets tilladelse i medfør af naturfredningslovens § 34.

I foråret 1982 besigtigede fredningsnævnet området omkring Nr. Felding kirke foranlediget af, at man ønskede nævnets tilladelse til en beplantning af et område syd for præstegården, hvilket område også er undergivet Exner-fredning.

I forbindelse med besigtigelsen drøftedes etableringen af parkeringspladsen på matr.nr. lh. Nævnet udtrykte ved den lejlighed enstemmigt sin tiltrædelse af etableringen efter de retningslinier, som menighedsrådsrepræsentanterne samt repræsentanter fra provstiudvalget skitserede for nævnet. Der blev i denne forbindelse lagt megen vægt på, at der etableredes en fast belægning på pladsen, og nævnet fandt ikke at kunne indvende noget imod anvendelsen af "klostersten". Nævnets opfattelse blev ikke nedfældet skriftligt men noteret på nævnets sag.

Af bilagene i den nu rejste sag om etablering af parkeringspladsen på matr.nr. 2n kan det ses, at der har været diskussion om anvendelsen af "klostersten" som fast belægning og om beplantningen.

Dette har foranlediget fredningsnævnet til påny at foretage en besig-

registeret

142 3

i Bil. 4

Utgelse ved Nr. Felding kirke. I denne besigtigelse har foruden det samlede nævn repræsentanter for Ringkjøbing amtskommunes fredningsafdeling, Holstebro provstiudvalg og menighedsrådene samt Holstebro kommune deltaget.

Der var mellem de mødte almindelig enighed om, at en fast belægning på begge parkeringspladser var langt at foretrække, og at belægningen med "klostersten" på matr.nr. 1h - i en meget mørk rød og blålig farve - er af en diskret karakter, som ikke kan siges at virke skæmmende på kirken og dens omgivelser.

Fredningsnævnet er enig med Nationalmuseet i, at beplantningen med fyr og diverse buske omkring arealet i øst er for voldsom og lukker for indsynet fra øst. Nævnet mener imidlertid, at en nedskæring af beplantningen til 1-1½ m højde og en stadig overholdelse af denne højde vil være en tilstrækkelig foranstaltning.

I overensstemmelse med det foran anførte stadfæster fredningsnævnet herved skriftligt den tidligere mundtlige givne tilladelse til etableringen som sket af parkeringspladsen på matr.nr. 1h Krogsdal Hovedgård, Nr. Felding, også forsåvidt angår belægningen på parkeringspladsen, ligesom nævnet meddeler tilladelse til etableringen af parkeringspladsen på matr.nr. 2n sammesteds, herunder med en belægning som på matr.nr. 1h, idet det forudsættes, at der sker en nedskæring af beplantningen øst for parkeringspladsen til en højde af 1-1½ m, der til stadighed må overholdes.

Tilladelsen bortfalder, såfremt den ikke er udnyttet inden 5 år fra tilladelsens meddelelse, jfr. naturfredningslovens § 64a.

Afgørelsen kan efter naturfredningslovens § 58 indbringes for overfredningsnævnet (adr. Amaliegade 7, 1256 København K) af bl.a. ansøgeren og forskellige myndigheder.

Klagefristen er 4 uger fra den dag, afgørelsen er meddelt den pågældende klageberettigede.

En tilladelse kan ikke udnyttes før udløbet af klagefristen. Er klage iværksat, kan tilladelsen ikke udnyttes, medmindre den opretholdes af overfredningsnævnet. "

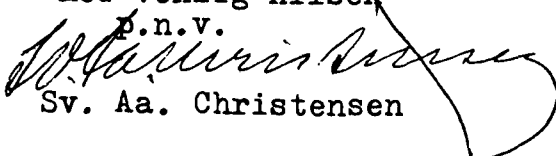
Hvilket herved meddeles.

∕. Kopi af sagens bilag vedlægges.

Fredningsstyrelsen,  
Amaliegade 13,  
1256 København K.

Med venlig hilsen

p.n.v.

  
Sv. Aa. Christensen

FREDNINGSNÆVNET

FOR

RINGKØBING AMTS FREDNINGSKREDS

DOMMERKONTORET · TELEFON 07-32 14 11

6950 RINGKØRING

Ringkøbing, den 24. juli 1986.  
R.A.F. 116/1986.

REG. NR. 1556.000

Modtaget i fredningsstyrelsen

Til fredningsregisteret  
til orientering

25 JULI 1986

4/8-86  
JAW

Nævnet har d.d. tilskrevet Nr. Felding, Tvis og Mejdal sognes menighedsråd således:

Anvendelse af parcel 2 af matr.nr. 2n Krogsdal Hovedgård, Nr. Felding, af areal 1950 m<sup>2</sup> som parkeringsplads for kirken.

Nr. Felding, Tvis og Mejdal sognes menighedsråd, der bestyrer Nr. Felding præstegård med avlsgård, har anmodet om fredningsnævnets godkendelse af, at det omhandlede areal anvendes som parkeringsplads med en fast belægning, f.eks. af "klostersten", som er anvendt på en parkeringsplads til kirken på matr.nr. 1h sammesteds.

Begge parkeringspladser er placeret på Exner-fredet område og kræver derfor fredningsnævnets tilladelse i medfør af naturfredningslovens § 34.

I foråret 1982 besigtigede fredningsnævnet området omkring Nr. Felding kirke foranlediget af, at man ønskede nævnets tilladelse til en beplantning af et område syd for præstegården, hvilket område også er undergivet Exner-fredning.

I forbindelse med besigtigelsen drøftedes etableringen af parkeringspladsen på matr.nr. 1h. Nævnet udtrykte ved den lejlighed enstemmigt sin tiltrædelse af etableringen efter de retningslinier, som menighedsrådsrepræsentanterne samt repræsentanter fra provstiudvalget skitserede for nævnet. Der blev i denne forbindelse lagt megen vægt på, at der etableredes en fast belægning på pladsen, og nævnet fandt ikke at kunne indvende noget imod anvendelsen af "klostersten". Nævnets opfattelse blev ikke nedfældet skriftligt men noteret på nævnets sag.

Af bilagene i den nu rejste sag om etablering af parkeringspladsen på matr.nr. 2n kan det ses, at der har været diskussion om anvendelsen af "klostersten" som fast belægning og om beplantningen.

Dette har foranlediget fredningsnævnet til påny at foretage en besig-

registeret

142 3

Bil. 4

sigelse ved Nr. Felding kirke. I denne besigtigelse har foruden det samlede nævn repræsentanter for Ringkjøbing amtskommunes fredningsafdeling, Holstebro provstiudvalg og menighedsrådene samt Holstebro kommune deltaget.

Der var mellem de mødte almindelig enighed om, at en fast belægning på begge parkeringspladser var langt at foretrække, og at belægningen med "klostersten" på matr.nr. lh - i en meget mørk rød og blålig farve - er af en diskret karakter, som ikke kan siges at virke skæmmende på kirken og dens omgivelser.

Fredningsnævnet er enig med Nationalmuseet i, at beplantningen med fyr og diverse buske omkring arealet i øst er for voldsom og lukker for indsynet fra øst. Nævnet mener imidlertid, at en nedskæring af beplantningen til 1-1½ m højde og en stadig overholdelse af denne højde vil være en tilstrækkelig foranstaltning.

I overensstemmelse med det foran anførte stadfæster fredningsnævnet herved skriftligt den tidligere mundtlige givne tilladelse til etableringen som sket af parkeringspladsen på matr.nr. lh Krogsdal Hovedgård, Nr. Felding, også forsåvidt angår belægningen på parkeringspladsen, ligesom nævnet meddeler tilladelse til etableringen af parkeringspladsen på matr.nr. 2n sammesteds, herunder med en belægning som på matr.nr. lh, idet det forudsættes, at der sker en nedskæring af beplantningen øst for parkeringspladsen til en højde af 1-1½ m, der til stadighed må overholdes.

Tilladelsen bortfalder, såfremt den ikke er udnyttet inden 5 år fra tilladelsens meddelelse, jfr. naturfredningslovens § 64a.

Afgørelsen kan efter naturfredningslovens § 58 indbringes for overfredningsnævnet (adr. Amaliegade 7, 1256 København K) af bl.a. ansøgeren og forskellige myndigheder.

Klagefristen er 4 uger fra den dag, afgørelsen er meddelt den pågældende klageberettigede.

En tilladelse kan ikke udnyttes før udløbet af klagefristen. Er klage iværksat, kan tilladelsen ikke udnyttes, medmindre den opretholdes af overfredningsnævnet. "

Hvilket herved meddeles.

Kopi af sagens bilag vedlægges.

Fredningsstyrelsen,  
Amaliegade 13,  
1256 København K.

Med venlig hilsen

P.n.v.

  
Sv. Aa. Christensen



30 OKT. 1989

FREDNINGSNÆVNET

FOR

RINGKØBING AMTS FREDNINGSKREDS

Ringkøbing, den 26. oktober 1989.  
R.A.F. 149/1989.

DOMMERKONTORET TELEFON 0732 14 11  
6950 RINGKØBING

Nævnet har d.d. tilskrevet Holstebro Provsti & Provstiudvalg v/  
provst G. Busk Sørensen, Mejrup Skolevej 22, Mejrup, 7500 Holste-  
bro, således:

"Vedrørende parkeringsplads øst for Nr. Felding Kirke.

Nævnet meddeler herved i medfør af naturfredningslovens § 34 til-  
ladelser til den allerede anlagte parkeringsplads ved Nr. Felding  
Kirke.

Det er for nævnet oplyst, at parkeringspladsen er grusbelagt, og  
at den gamle beplantning ved pladsen i det væsentlige er fjernet,  
idet der er foretaget nyttilplantning og sået græs.

Det bemærkes, at ansøgeren ikke herved er fritaget for at søge e-  
ventuelle andre tilladelser, som lovgivningen måtte kræve.

Afgørelsen kan efter naturfredningslovens § 58 indbringes for o-  
verfredningsnævnet (adr. Slotsmarken 15, 2970 Hørsholm) af bl.a.  
ansøgeren og forskellige myndigheder.

Klagefristen er 4 uger fra den dag, afgørelsen er meddelt den på-  
gældende klageberettigede. "

Hvilket herved meddeles.

././. Kopi af ansøgningen vedlægges.

Med venlig hilsen


p.n.v.

  
Løvbjerg Nielsen

Skov- og Naturstyrelsen,  
Slotsmarken 13,  
2970 Hørsholm.

Miljøministeriet  
Skov- og Naturstyrelsen  
J.nr. SN/23/11-0001  
Akt. nr. 22.

Bil. |

LVS  
9.4.90  


Fredningsnævnet  
Dommeren,  
6950 Ringkøbing.

Vedr. parkeringsplads øst for Nr. Felding kirke.

Nr. Felding menighedsråd har ladet foretage en væsentlig ændring af arealet øst for Nr. Felding kirke. Arealet er Exner-fredet.

Provstiudvalget har besigtiget forholdene, og det vil herefter kunne indstille ændringen til Viborg stiftsøvrigheds godkendelse.

Udvalget skal herved anmode Fredningsnævnet om en udtalelse i sagen - evt. efter besigtigelse om nødvendigt.

HOLSTEBRO PROVSTIUDVALG, den 22. august 1989.

P.p.v.

  
G. Busk Sørensen.

Miljøministeriet, J. nr. SN  
1213/11-000/  
30 OKT. 1989  
Akt. nr. 72.

RAF 149/89

Herning, 23. juni 2020  
FN-MJV-13-2020

Holstebro kommune  
lena.straasoe.kjær.olesen@holstebro.dk

Ansøgning om opførelse af tilbygning til kirkehuset ved Nr. Felding Kirke, Sørvadvej 12, Nr. Felding. – Lb. nr. 32 – Nr. Felding Kirke

---

Holstebro kommune har på vegne arkitekt Mads Løgsted, Holstebro, ansøgt om dispensation til at opføre en tilbygning til et kirkehus ved Nr. Felding Kirke, Sørvadvej 12, 7500 Holstebro, matr. nr. 1a, Felding Præstegård, Nr. Felding.

### **Ansøgningen**

Ansøgningen vedrører en tilbygning på ca. 188 m<sup>2</sup>, der skal placeres på nord/østsiden af den eksisterende bygning. En lav mellembygning kobler den gamle bygning sammen med den nye. Denne indeholder foyer, garderobe og toiletter.

Tilbygningen består af et forberedelseskøkken, forsamlingslokale m.m. Forsamlingslokalet udføres i samme stil som eksisterende bygning, og foyeren som en flad mellembygning. Gavlpartierne er ens i de to bygningskroppe, som giver en harmonisk helhed.

### **Fredningen**

Der er tale om en Provst Exner-fredning ved Nr. Felding Kirke, hvoraf det fremgår:

”Fredningen har følgende omfang:

Arealerne må ikke bebygges eller beplantes, midlertidig eller vedvarende, ligesom der heller ikke på arealerne må graves grus eller anbringes transformatorstationer, telefon- og telegrafmaster o. lign., derpå ej opsætte skure, udsalgssteder, isboder, vogne til beboelse eller opbevaring af redskaber eller lign. Skønhedsforstyrrende genstande.

Foreningen forbeholder sig dog ret til at foretage en udvidelse af det på matr. nr. 1h af Felding præstegård opførte missionshus, idet man er indforstået med, at en eventuel udvidelse af den for tiden værende bygning kun kan ske efter fredningsnævnets godkendelse.”

### **Fredningsnævnets sagsbehandling**

Ansøgningen med bilag har været sendt i høring hos Viborg Stift og Holstebro Provsti.

Fredningsnævnet har ikke modtaget indvendinger mod det ansøgte.

Miljøstyrelsen har oplyst, at det ansøgte ikke berører noget Natura 2000-område.

Miljøstyrelsen har vurderet det ansøgte i forhold til habitatdirektivets bilag IV og vurderer, at det ikke vil beskadige eller ødelægge yngle- eller rasteområder i det naturlige udredelsesområde, der er nævnt i naturbeskyttelseslovens bilag 3 eller ødelægge plantearter nævnt i naturbeskyttelseslovens bilag 5.

Fredningsnævnet har foretaget besigtigelse den 22. juni 2020, hvor foruden fredningsnævnet var mødt:

Holstebro kommune ved Lena Straasø Kjær Olesen, ansøgeren Nr. Felding menighedsråd ved Jens Kristian Jensen, Holstebro provsti ved Lisbeth Ørtoft, Viborg Stift ved Kathrine Andreasen, Danmarks Naturfredningsforening ved Arne Kubert og Friluftsrådet ved Allan Kjær Villesen.

Jens Kristian Jensen redegjorde for projektet. Han oplyste, at den nye bygning placeres på den nuværende parkeringsplads, parallelt med den eksisterende bygning. Bygningerne forbindes med en foyer. Bygningen, der får samme udseende som den eksisterende, opføres i røde sten med røde teglsten. Foyeren består af et glasparti. Hvis bygningen skulle placeres bag den eksisterende bygning, skulle der påfyldes en del jord, ligesom der er kloakker der.

Holstebro kommune ved Lena Straasø Kjær Olesen er indforstået med projektet og oplyste videre, at der ligger en boring på gårdspladsen, som skal lokaliseres.

Viborg Stift og Holstebro provsti havde ikke bemærkninger til ansøgningen.

Danmarks Naturfredningsforening og Friluftsrådet havde ikke bemærkninger.

### **Fredningsnævnets afgørelse**

Efter votering traf nævnet følgende afgørelse:

Fredningen har til formål at beskytte kirkens omgivelser, således at de ikke skæmmes, og sikre, at indsigten til eller udsigten fra kirkegården ikke forhindres.

De hørte interesseorganisationer har ikke haft indvendinger mod projektet.

Fredningsnævnet meddeler på denne baggrund i medfør af naturbeskyttelseslovens § 50, dispensation til det ansøgte, da det ikke findes at være i strid med fredningens formål. Der gives tilladelse til etablering af en tilbygning på 188 m<sup>2</sup> placeret på nord/østsiden af den eksisterende bygning, som anvist i det medsendte materiale, og som opføres i stil med det eksisterende hus og med samme materialer samt med en flad mellembygning med glaspartier mellem det gamle hus og tilbygningen. Gavlparterne skal holdes ens i de to bygningskroppe, således at det giver en harmonisk helhed.

Nævnet har lagt vægt på, at den nye tilbygning ikke kan antages at skæmme kirkens omgivelser eller udsynet fra og indsynet til kirken og kirkegården.

Dispensationen meddeles på følgende vilkår:

- At tilbygningen er på 188 m<sup>2</sup>
- At tilbygningen og taget holdes i samme materialer som den eksisterende bygning
- At mellembygningen opføres med glaspartier
- At tilbygningen i øvrigt opføres på de vilkår, der fremgår af det ansøgte materiale.

Der kan klages over denne afgørelse til Miljø- og Fødevareklagenævnet. Klagefristen udløber 4 uger efter, at afgørelsen er meddelt. Er afgørelsen offentligt bekendtgjort, regnes klagefristen dog altid fra bekendtgørelsen. Klagen skal ifølge lov om naturbeskyttelse § 87 afgives via Miljø- og Fødevareklagenævnets digitale selvbetjening, jf. vejledning på klagenævnets hjemmeside [www.naevneneshus.dk](http://www.naevneneshus.dk). Klagefristen udløber ved midnat på dagen for klagefristens udløb. Hvis klagefristen udløber på en lørdag eller en helligdag, forlænges fristen til den følgende hverdag.

Klageberettigede er, jf. naturbeskyttelseslovens § 86:

- Adressaten for afgørelsen,
- ejeren af den ejendom, som afgørelsen vedrører,
- offentlige myndigheder,
- en berørt nationalparkfond,
- lokale foreninger og organisationer, som har en væsentlig interesse i afgørelsen,
- landsdækkende foreninger og organisationer, hvis hovedformål er beskyttelse af natur og miljø, og
- landsdækkende foreninger og organisationer, som efter deres formål varetager væsentlige, rekreative interesser, når afgørelsen berører sådanne interesser.

Det er en betingelse for Miljø- og Fødevareklagenævnets behandling af en klage, at den, der klager indbetaler et gebyr på 900 kr. for privatpersoner og 1.800 kr. for virksomheder og organisationer (2016-niveau). Klagegebyret reguleres den 1. januar hvert år efter den af Finansministeriet fastsatte sats for det generelle pris- og lønindeks som løbende offentliggjort i forslag til finanslov med virkning for klager, der modtages i nævnet fra og med den 1. februar 2017. Nævnet offentliggør størrelsen af klagegebyret på sin hjemmeside [www.naevneneshus.dk](http://www.naevneneshus.dk).

Gebyret opkræves i forbindelse med klagens oprettelse i Miljø- og Fødevareklagenævnets digitale selvbetjening. Klagen behandles først, når gebyret er betalt. Vejledning om gebyrbetalingen kan ligeledes findes på Miljø- og Fødevareklagenævnets hjemmeside [www.naevneneshus.dk](http://www.naevneneshus.dk).

Gebyret tilbagebetales, hvis

- 1) klagesagen fører til, at den påklagede afgørelse ændres eller ophæves,
- 2) klageren får helt eller delvis medhold i klagen, eller
- 3) klagen afvises som følge af overskredet klagefrist, manglende klageberettigelse eller fordi klagen ikke er omfattet af Miljø- og Fødevareklagenævnets kompetence.

Det bemærkes, at hvis den eneste ændring af den påklagede afgørelse er forlængelse af frist for efterkommelse af afgørelse som følge af den tid, der er medgået til at behandle sagen i klagenævnet, tilbagebetales gebyret dog ikke.

## FREDNINGSNÆVNET FOR MIDTJYLLAND, VESTLIG DEL

---

Miljø- og Fødevarerklagenævnet kan også beslutte at tilbagebetale klagegebyret, hvis

- 1) der er indledt forhandlinger med afgørelsens adressat og/eller førsteinstansen om projektilpasninger, og disse forhandlinger fører til, at klager trækker sin klage tilbage, eller
- 2) klager i øvrigt trækker sin klage tilbage, før Miljø- og Fødevarerklagenævnet har truffet afgørelse i sagen.

Gebyret tilbagebetales dog ikke, hvis nævnet vurderer, at der er forhold, der taler imod at tilbagebetale gebyret, f.eks. hvis klagen trækkes tilbage meget sent, herunder efter at klager har haft et afgørelsesudkast i partshøring.

En tilladelse må i henhold til naturbeskyttelseslovens § 87, stk. 3, ikke udnyttes før klagefristen er udløbet, eller behandling af en eventuel klage måtte være afsluttet.

Det følger endvidere af naturbeskyttelseslovens § 50, stk. 1, jf. § 66, stk. 2, at en tilladelse bortfalder, hvis den ikke udnyttes inden 3 år efter, at den er givet.

Med venlig hilsen



Joy Winter

Herning, 23. juni 2020  
FN-MJV-15-2020

Holstebro kommune  
lena.straasoe.kjær.olesen@holstebro.dk

Ansøgning om lovliggørelse af opstillede parklamper ved den nyanlagte p-plads ved Nr. Felding Kirke. – Lb. nr. 32 – Nr. Felding Kirke

---

Holstebro kommune har på vegne Nr. Felding Menighedsråd, ansøgt om lovliggørelse af opsat belysning på p-pladsen ved Nr. Felding Kirke, Sørvadvej 12, 7500 Holstebro.

### **Ansøgningen**

Der er rundt i kanten af p-pladsen anbragt 6 lamper af en højde på 3,5 m. Lamperne er tilkoblet skumringsrelæ sammen med Menighedshusets øvrige udendørsbelysning, hvilket vil sige, fra det bliver mørkt og indtil kl. 22.30/23.00. Hver lampe har en LED lyskilde på 17w, svarende til lysudbytte på ca. 111w.

### **Fredningen**

Der er tale om en Provst Exner-fredning ved Nr. Felding Kirke, hvoraf det fremgår:

”Fredningen har følgende omfang:

Arealerne må ikke bebygges eller beplantes, midlertidig eller vedvarende, ligesom der heller ikke på arealerne må graves grus eller anbringes transformatorstationer, telefon- og telegrafmaster o. lign., derpå ej opsætte skure, udsalgssteder, isboder, vogne til beboelse eller opbevaring af redskaber eller lign. Skønhedsforstyrrende genstande.

Foreningen forbeholder sig dog ret til at foretage en udvidelse af det på matr. nr. 1h af Felding præstegård opførte missionshus, idet man er indforstået med, at en eventuel udvidelse af den for tiden værende bygning kun kan ske efter fredningsnævnets godkendelse.”

### **Fredningsnævnets sagsbehandling**

Ansøgningen med bilag har været sendt i høring hos Viborg Stift og Holstebro Provsti.

Fredningsnævnet har ikke modtaget indvendinger mod det ansøgte.

Fredningsnævnet har foretaget besigtigelse den 22. juni 2020, hvor foruden fredningsnævnet var mødt:

Holstebro kommune ved Lena Straasø Kjær Olesen, ansøgeren Nr. Felding menighedsråd ved Jens Kristian Jensen, Holstebro provsti ved Lisbeth Ørtoft, Viborg Stift ved Kathrine Andreasen, Danmarks Naturfredningsforening ved Arne Kubert og Friluftsrådet ved Allan Kjær Villesen.

Jens Kristian Jensen anmodede om, at de 6 parklamper, der er opstillet på den nye parkeringsplads, lovliggøres. Naboen til parkeringspladsen har klaget over, at lamperne lyste hele natten, idet lyset generede. De bliver nu slukket ved 22-tiden.

Holstebro kommune ved Lena Straasø Kjær Olesen oplyste, at der vil blive stillet krav om, at lamperne tændes, når biler kører ind på parkeringspladsen.

Friluftsrådet ved Allan Kjær Villesen bemærkede, at det virker lidt rodet, at der er opstillet fem forskellige typer lamper på et lille areal.

### **Fredningsnævnets afgørelse**

Efter votering traf nævnet følgende afgørelse:

Fredningen har til formål at beskytte kirkens omgivelser, således at de ikke skæmmes, og blandt andet sikre, at indsigten til eller udsigten fra kirkegården ikke forhindres.

De hørte interesseorganisationer har ikke haft indvendinger mod projektet.

Fredningsnævnet meddeler på denne baggrund i medfør af naturbeskyttelseslovens § 50, dispensation til det ansøgte, da det ikke findes at være i strid med fredningens formål, således at de 6 parklamper, der er opstillet på den nye parkeringsplads, lovliggøres.

Nævnet har lagt vægt på, at lamperne ikke kan antages at skæmme kirkens omgivelser eller udsynet fra og indsynet til kirken og kirkegården.

Der kan klages over denne afgørelse til Miljø- og Fødevareklagenævnet. Klagefristen udløber 4 uger efter, at afgørelsen er meddelt. Er afgørelsen offentligt bekendtgjort, regnes klagefristen dog altid fra bekendtgørelsen. Klagen skal ifølge lov om naturbeskyttelse § 87 afgives via Miljø- og Fødevareklagenævnets digitale selvbetjening, jf. vejledning på klagenævnets hjemmeside [www.naevneneshus.dk](http://www.naevneneshus.dk). Klagefristen udløber ved midnat på dagen for klagefristens udløb. Hvis klagefristen udløber på en lørdag eller en helligdag, forlænges fristen til den følgende hverdag.

Klageberettigede er, jf. naturbeskyttelseslovens § 86:

- Adressaten for afgørelsen,
- ejeren af den ejendom, som afgørelsen vedrører,
- offentlige myndigheder,
- en berørt nationalparkfond,
- lokale foreninger og organisationer, som har en væsentlig interesse i afgørelsen,
- landsdækkende foreninger og organisationer, hvis hovedformål er beskyttelse af natur og miljø, og
- landsdækkende foreninger og organisationer, som efter deres formål varetager væsentlige, rekreative interesser, når afgørelsen berører sådanne interesser.



## FREDNINGSNÆVNET FOR MIDTJYLLAND, VESTLIG DEL

---

Det er en betingelse for Miljø- og Fødevareklagenævnets behandling af en klage, at den, der klager indbetaler et gebyr på 900 kr. for privatpersoner og 1.800 kr. for virksomheder og organisationer (2016-niveau). Klagegebyret reguleres den 1. januar hvert år efter den af Finansministeriet fastsatte sats for det generelle pris- og lønindeks som løbende offentliggjort i forslag til finanslov med virkning for klager, der modtages i nævnet fra og med den 1. februar 2017. Nævnet offentliggør størrelsen af klagegebyret på sin hjemmeside [www.naevneneshus.dk](http://www.naevneneshus.dk).

Gebyret opkræves i forbindelse med klagens oprettelse i Miljø- og Fødevareklagenævnets digitale selvbetjening. Klagen behandles først, når gebyret er betalt. Vejledning om gebyrbetalingen kan ligeledes findes på Miljø- og Fødevareklagenævnets hjemmeside [www.naevneneshus.dk](http://www.naevneneshus.dk).

Gebyret tilbagebetales, hvis

- 1) klagesagen fører til, at den påklagede afgørelse ændres eller ophæves,
- 2) klageren får helt eller delvis medhold i klagen, eller
- 3) klagen afvises som følge af overskredet klagefrist, manglende klageberettigelse eller fordi klagen ikke er omfattet af Miljø- og Fødevareklagenævnets kompetence.

Det bemærkes, at hvis den eneste ændring af den påklagede afgørelse er forlængelse af frist for efterkommelse af afgørelse som følge af den tid, der er medgået til at behandle sagen i klagenævnet, tilbagebetales gebyret dog ikke.

Miljø- og Fødevareklagenævnet kan også beslutte at tilbagebetale klagegebyret, hvis

- 1) der er indledt forhandlinger med afgørelsens adressat og/eller førsteinstansen om projektilpasninger, og disse forhandlinger fører til, at klager trækker sin klage tilbage, eller
- 2) klager i øvrigt trækker sin klage tilbage, før Miljø- og Fødevareklagenævnet har truffet afgørelse i sagen.

Gebyret tilbagebetales dog ikke, hvis nævnet vurderer, at der er forhold, der taler imod at tilbagebetale gebyret, f.eks. hvis klagen trækkes tilbage meget sent, herunder efter at klager har haft et afgørelsesudkast i partshøring.

En tilladelse må i henhold til naturbeskyttelseslovens § 87, stk. 3, ikke udnyttes før klagefristen er udløbet, eller behandling af en eventuel klage måtte være afsluttet.

Det følger endvidere af naturbeskyttelseslovens § 50, stk. 1, jf. § 66, stk. 2, at en tilladelse bortfalder, hvis den ikke udnyttes inden 3 år efter, at den er givet.

Med venlig hilsen



Joy Winter