

**Afgørelser – Reg. nr.: 01555.00**

**Fredningen vedrører: Borris Kirke**

**Domme**

**Taksationskommissionen**

**Naturklagenævnet**

**Overfredningsnævnet**

**Fredningsnævnet** . 24-04-1951, 05-01-1952,  
12-08-1954

**Kendelser**

**Deklarationer**

FREDNINGSNÆVNET >

Justitsministeriets genpartpapir. Til skøder, skadesløsbreve, kvitteringer til udslettelse og andre påtegninger m. m. (vedr. fast ejendom).

Mtr. nr., ejerlav, sogn:  
(i København kvarter)  
eller (i de sønderjydske lands-  
dele) bd. og bl. i ting-  
bogen, art. nr., ejerlav,  
sogn.

9p Nørrelandet,  
Borris sogn.

Akt: Skab nr.  
(udfyldes af dommerkontoret)

Købers }  
Kreditors } bopæl:

Gade og hus nr.:  
(hvor sådant findes)

Anmelderens navn og bopæl (kontor):

Fredningsnævnet for  
Ringkøbing amtsrådsreds,  
Holstebro

Stempel: kr. øre.

## Fredningstilbud

Undertegnede gårdejer Niels Nielsen  
tilbyder herved som ejer af matr. nr. 9p

af Nørrelandet by Borris sogn,  
at lade nedennævnte areal af ovennævnte matr. nr. frede.

Arealet beskrives således:

Hele det pågældende matr.nr., beliggende sydvest og syd for Borris kirkegård.

Fredningen har følgende omfang:

Arealerne må ikke bebygges eller beplantes, midlertidig eller vedvarende, ligesom der heller ikke på arealerne må graves grus eller anbringes transformatorstationer, telefon- og telegrafmaster o. lign., derpå ej opsætte skure, udsalgssteder, isboder, vogne til beboelse eller opbevaring af redskaber eller lign. skønhedsforstyrrende genstande.

Jeg forbeholder mig dog ret til at i påkommende tilfælde at bygge et skur til brug for græskreaturer.

For fredningen kræver jeg ingen erstatning.

Jeg er indforstået med, at ovenstående fredningstilbud tinglyses på min ejendom matr. nr.  
9p af Nørrelandet by Borris sogn,

dog uden udgift for mig.

Påtaleberettiget i henhold til forestående er fredningsnævnet for Ringkøbing amt og Borris menighedsråd hver for sig.

Borris, den 16/4 1951.

Niels Nielsen.

Idet fredningsnævnet for Ringkøbing amt modtager og godkender foranstående fredningstilbud, bestemmes det, at tilbudet skal lyses som servitut på matr. nr. 9p  
af Nørrelandet by Borris sogn

af hertugdømmet Slesvig-Holstenen, af hvilken en genpart bedes henlagt på akten.

Det fredede areal ses indtegnet på vedlagte kort, af hvilken en genpart bedes henlagt på akten.

Fredningsnævnet for Ringkøbing amt, den 24/4 1951.

H. Richter.

Indført i dagbogen for retskreds nr. 84,  
Balling-Norre herreder, den 11/6 1951.  
Finglyst.Bd. Børria I. Bl.2o2.Ak t. B. 623.  
App.: På 9p er lyst servitutter.  
Kulshel Hadsen...

Justitsministeriets genpartpapir. Til skøder, skadesløsbreve, kvitteringer til udslettelse og andre påtegninger m. m. (vedr. fast ejendom).

Mtr. nr., ejerlav, sogn:  
(i København kvarter)  
eller (i de sønderjydske lands-  
dele) bd. og bl. i ting-  
bogen, art. nr., ejerlav,  
sogn.

9z Nørrelandet,  
Borris sogn.

Akt: Skab nr.  
(udfyldes af dommerkontoret)

Købers } bopæl:  
Kreditors }

Anmelderens navn og bopæl (kontor):

Gade og hus nr.:  
(hvor sådant findes)

Fredningsnævnet for  
Ringkøbing amtsrådsreds,  
Holstebro

Stempel: kr. øre.

## Fredningstilbud

Undertegnede Niels Nielsen (Holk)  
tilbyder herved som ejer af matr. nr. 9z

af Nørrelandet by Borris sogn,  
at lade nedennævnte areal af ovennævnte matr. nr. frede.

Aralet beskrives således:

Hele det pågældende matr.nr., beliggende nord for Borris kirke.

Fredningen har følgende omfang:

Arealerne må ikke bebygges eller beplantes, midlertidig eller vedvarende, ligesom der heller ikke på arealerne må graves grus eller anbringes transformatorstationer, telefon- og telegrafmaster o. lign., derpå ej opsætte skure, udsalgssteder, isboder, vogne til beboelse eller opbevaring af redskaber eller lign. skønhedsforstyrrende genstande.

Jeg forbeholder mig dog ret til at

For fredningen kræver jeg ingen erstatning.

Jeg er indforstået med, at ovenstående fredningstilbud tinglyses på min ejendom matr. nr.  
9z af Nørrelandet by Borris sogn,

dog uden udgift for mig.

Påtaleberettiget i henhold til forestående er fredningsnævnet for Ringkøbing amt og Borris menighedsråd hver for sig.

Borris, den 16 / 4 19 51.

Niels Nielsen.

Idet fredningsnævnet for Ringkøbing amt modtager og godkender foranstående fredningstilbud, bestemmes det, at tilbudet skal lyses som servitut på matr. nr. 9z af Nørrelandet by Borris sogn

af hertugdømmet Slesvig-Holsten, Amtet Ringkøbing, Bopæl: Ringkøbing, Matr. nr. 9z, af Nørrelandet, Borris sogn.

Det fredede areal ses indtegnet på vedlagte kort, af hvilken en genpart bedes henlagt på akten.

Fredningsnævnet for Ringkøbing amt, den 24 / 4 19 51 .

H. Richter.

Jensen & Kjeldskov, A/S, København.

Bestillings-  
formular:

D

Indført i dagbogen for retskreds nr. 84,  
Halling-Norre herreder, den 11/6 1951.  
Tinglyst. Bd. Norris I. Bl. 211. Akt. K. 406.  
Ans.: På 9g er lyst to deklARATIONER og en vandingsskædel.  
Kalsbej Hadsen.

Justitsministeriets genpartpapir. Til skøder, skadesløsbreve, kvitteringer til udslettelse og andre påtegninger m. m. (vedr. fast ejendom).

Mtr. nr., ejerlav, sogn: 78 Nørrelandet,  
(i København kvarter) Borris sogn.  
eller (i de sønderjydske lands-  
dele) bd. og bl. i ting-  
bogen, art. nr., ejerlav,  
sogn.

Akt: Skab nr.  
(udfyldes af dommerkontoret)

Købers }  
Kreditors } bopæl:

Anmelderens navn og bopæl (kontor):

Gade og hus nr.:  
(hvor sådant findes)

Fredningsnævnet for  
Ringkøbing amtsrådsreds,  
Holstebro

Stempel: kr. øre.

## Fredningstilbud

Undertegnede Johannes Sørensen  
tilbyder herved som ejer af matr. nr. 78

af Nørrelandet by Borris sogn,  
at lade nedennævnte areal af ovennævnte matr. nr. frede.

Arealet beskrives således:

Beliggende sydøst for Borris kirkegård.

Fredningen har følgende omfang:

Arealerne må ikke bebygges eller beplantes, midlertidig eller vedvarende, ligesom der heller ikke på arealerne må graves grus eller anbringes transformatorstationer, telefon- og telegrafmaster o. lign., derpå ej opsætte skure, udsalgssteder, isboder, vogne til beboelse eller opbevaring af redskaber eller lign. skønhedsforstyrrende genstande.

Jeg forbeholder mig dog ret til at fredningsbestemmelsen kun tinglyses på den del af matr.nr. 78, der som ovenfor påpeget, ligger sydøst for Borris kirkegård.

For fredningen kræver jeg ingen erstatning.

Jeg er indforstået med, at ovenstående fredningstilbud tinglyses på min ejendom matr. nr.  
78 af Nørrelandet by Borris sogn,

dog uden udgift for mig.

Påtaleberettiget i henhold til forestående er fredningsnævnet for Ringkøbing amt og Borris menighedsråd hver for sig.

Borris, den 18/ 4 19 51.

Johs. Sørensen.

Idet fredningsnævnet for Ringkøbing amt modtager og godkender foranstående fredningstilbud, bestemmes det, at tilbudet skal lyses som servitut på matr. nr. 78  
af Nørrelandet by Borris sogn

af matr. nr. 38 og 94c, hvilket matr. nr. i forbindelse med matr. nr. 38 og 94c ibd. udgør et landbrug. Det fredede areal ses indtegnet på vedlagte kort, af hvilken en genpart bedes henlagt på akten.

Fredningsnævnet for Ringkøbing amt, den 24/ 4 19 51.

H. Richter.

Indført i dagbogen for retskreds nr. 34.  
Belling-Narre hærader, den 11/6 1951.  
Eindlyst. Bd. Harris III. Bl. 285. Akt. B. 533.  
Kalsbel Hadsen.



Justitsministeriets genpartpapir. Til skøder, skadesløsbreve, kvitteringer til udslettelse og andre påtegninger m. m. (vedr. fast ejendom).

Mtr. nr., ejerlav, sogn: 9n Nørrelandet,  
(i København kvarter) Borris sogn.  
eller (i de sønderjydske landsdele) bd. og bl. i tingbogen, art. nr., ejerlav, sogn.

Akt: Skab nr.  
(udfyldes af dommerkontoret)

Købers }  
Kreditors } bopæl:

Anmelderens navn og bopæl (kontor):

Gade og hus nr.:  
(hvor sådant findes)

Fredningsnævnet for  
Ringkøbing amtsrådsreds,  
Holstebro

Stempel: kr. øre.

## Fredningstilbud

Undertegnede Borris sogneråd  
tilbyder herved som ejer af matr. nr. 9n

af Nørrelandet by Borris sogn,  
at lade nedennævnte areal af ovennævnte matr. nr. frede.

Aralet beskrives således:

Hele det pågældende matr.nr., beliggende vest for Borris kirkegård.

Fredningen har følgende omfang:

Arealerne må ikke bebygges eller beplantes, midlertidig eller vedvarende, ligesom der heller ikke på arealerne må graves grus eller anbringes transformatorstationer, telefon- og telegrafmaster o. lign., derpå ej opsætte skure, udsalgssteder, isboder, vogne til beboelse eller opbevaring af redskaber eller lign. skønhedsforstyrrende genstande.

~~Jeg forbeholder mig dog ret til at~~

For fredningen kræves ingen erstatning.

Sognerådet er indforstået med, at ovenstående fredningstilbud tinglyses på min ejendom men  
9n af Nørrelandet by Borris sogn,

dog uden udgift for mig sognerådet.

Påtaleberettiget i henhold til forestående er fredningsnævnet for Ringkøbing amt og Borris menighedsråd hver for sig.

Borris sogneråd, den 19 / 4 19 51.

P. S. V.  
J. Thomsen Jensen  
fmd.

Idet fredningsnævnet for Ringkøbing amt modtager og godkender foranstående fredningstilbud, bestemmes det, at tilbudet skal lyses som servitut på matr. nr. 9n  
af Nørrelandet by Borris sogn

~~af~~ ~~hvilken~~ ~~en~~ ~~genpart~~ ~~bedes~~ ~~henlagt~~ ~~på~~ ~~akten~~

Det fredede areal ses indtegnet på vedlagte kort, af hvilken en genpart bedes henlagt på akten.

Fredningsnævnet for Ringkøbing amt, den 24 / 4 19 51 .

H. Richter.

Jensen & Kjeldskov, A/S, København.

Bestillings-  
formula:

D

Foranstående fredningstilbud godkendes.  
RINGKØBING RÅDSRÅD, den 8. juni 1951.

G. Brandt Pedersen.  
est.

Indført i dagbogen for retskreds nr. 84.  
Belling-Herre herreder, den 11/6 1951.  
Tinglyst. Bt. Borsis I. Bl. 182. Akt. L. 168.  
Ans.: På 9<sup>n</sup> hæfter deklarationer om en vandingskanal.  
Kalsbel Madsen.

FREDNINGSNÆVNET>

Justitsministeriets genpartpapir. Til skøder, skadesløsbreve, kvitteringer til udslettelse og andre påtegninger m. m. (vedr. fast ejendom).

Mtr. nr., ejerlav, sogn: 53a, 190 Nørrelandet,  
(i København kvarter) Borris sogn.  
eller (i de sønderjydske landsdele) bd. og bl. i tingbogen, art. nr., ejerlav, sogn.

Akt: Skab nr.  
(udfyldes af dommerkontoret)

Købers } bopæl:  
Kreditors }

Anmelderens navn og bopæl (kontor):

Gade og hus nr.:  
(hvor sådant findes)

Fredningsnævnet for  
Ringkøbing amtsrådsreds,  
Holstebro

Stempel: kr. øre.

## Fredningstilbud

Undertegnede Jens Chr. Jensen  
tilbyder herved som ejer af matr. nr. 53a, 190

af Nørrelandet by Borris sogn,  
at lade nedennævnte areal af ovennævnte matr. nr. frede.

Arealet beskrives således:

Hele matr. nr. 53a samt en bræmme øst herfor af 190 på 20 m., jfr. vedlagte kort.

Fredningen har følgende omfang:

Arealerne må ikke bebygges eller beplantes, midlertidig eller vedvarende, ligesom der heller ikke på arealerne må graves grus eller anbringes transformatorstationer, telefon- og telegrafmaster o. lign., derpå ej opsætte skure, udsalgssteder, isboder, vogne til beboelse eller opbevaring af redskaber eller lign. skønhedsforstyrrende genstande.

Jeg forbeholder mig dog ret til at

For fredningen kræver jeg ingen erstatning.

Jeg er indforstået med, at ovenstående fredningstilbud tinglyses på min ejendom matr. nr. 53a, 190 af Nørrelandet by Borris sogn,

dog uden udgift for mig.

Påtaleberettiget i henhold til forestående er fredningsnævnet for Ringkøbing amt og Borris menighedsråd hver for sig.

Borris, den 14/10 1951.

Jens Chr. Jensen.

Den vest- og sønderjydske  
kreditforening,  
Ringkøbing, den 18/12-51.  
For kreditforeningen: Valeur. Holger Jensen  
F.

Idet fredningsnævnet for Ringkøbing amt modtager og godkender foranstående fredningstilbud, bestemmes det, at tilbudet skal lyses som servitut på matr. nr. 53a, 190 af Nørrelandet by Borris sogn

~~af hvilken areal og af hvilken matr. nr. i forbindelse med et landbrugs~~  
Det fredede areal ses indtegnet på vedlagte kort, af hvilken en genpart bedes henlagt på akten.

Fredningsnævnet for Ringkøbing amt, den 5 / 1 1952.

H. Richter.

Jensen & Kjeldskov, A/S, København.

Bestillings-  
formular:

D

Indført i dagbogen for retskreds nr. 84,  
Balling-Herre herreder, den 8/1 1952.  
Tinglyst. Bd. Borris IV. Kl. 62. Akt.C. 256.  
Halsbøl Hadsen.

FREDNINGSNÆVNET>

Matr. nr. **7 p Karise by og sogn**  
Stempelfri i h. t. § 33 F S K R I F T  
i lov nr. 140 7/5-1937 **Fredningstilbud.**

Anmelder:  
Naturfredningsnævnet for  
Præstø amtsråds-kreds,  
Dommerkontoret i Store-  
Heddinge.

Undertegnede **sogneråd for Karise kommune**  
tilbyder herved ~~xxxxxxx~~ under forbehold af amtsrådets approbation.

af ~~xxxx~~ ~~xxxx~~ ~~xxxx~~  
at lade nedennævnte areal af ~~xxxxxxx~~ matr. nr. **7 p Karise by og sogn** frede.

Arealerne beskrives således: Et bælte på 50 m grænsende op til Karise kirkegårds nordre mur og begrænset af mod vest matr. nr. 7 h ibd. og mod øst af matr. nr. 7 m ibd.

Fredningen har følgende omfang:

Arealerne må ikke bebygges eller beplantes med højstammede træer, og der må ikke på arealerne graves grus eller anbringes transformatorstationer, telefon- og telegrafmaster o. lign., skure, udsalgssteder, isboder, beboelsesvogne og efter nævnets opfattelse skønhedsforstyrrende genstande.

Sognerådet ~~xxx~~ forbeholder sig dog ret til, at det på arealet værende rensningsanlæg og eventuelle eksisterende telefon- og lysmaster må bibeholdes. Ligesom den på arealet værende plads til kasserede kranse og blomster fra kirkegården fortsat må bibeholdes.

For fredningen kræver ~~xxx~~ ingen erstatning.

Sognerådet ~~xxx~~ er indforstået med, at ovenstående fredningstilbud tinglyses på ~~xxx~~ ejendommen matr. nr. **7 p** af **Karise** by og **og** sogn,

idet fredningen er gældende også for efterfølgende ejere af ejendommen, dog uden udgift for ~~xxx~~ sognerådet.

Påtaleberettiget i henhold til foranstående er fredningsnævnet for Præstø amtsråds-kreds og **Karise** uenighedsråd hver for sig,

**Karise sogneråd**, den **1 / 6** 195 **4**

**K.W. Hansen Larentius Nielsen Verner Larsen**  
**Earl Pedersen Sigurd Andersen Aage Lorentzen Chr. Nielsen**  
**Puggaard Laurits Rasmussen.**

~~xxxxxxx~~  
~~xxxxxxx~~  
Præstø amtsråd J. nr. 17.4.54. God-

kendes.

Præste amtsråd, den 7. juli 1954.

Wechselmann.

Modtages og godkendes.

Naturfredningsnævnet for

Præste amtsrådsreds , den 12/8 1954.

Hay-Schmidt.

Johs. Kristoffersen

Indført i dagbogen for retskreds nr. 17, Bregentved-  
Gissølfeld Birk, den 13. august 1954.

Lyst.

Tingbog. Karise I Akt. Skab F. nr. 662.

Matr. nr. 7 p er skyldsæt for hartkorn ~~21~~/album.

gebyrfri

§ 14 II kr. 2,00.

Peytz.

-----  
Afskriftens rigtighed bekræftes.

Naturfredningsnævnet for

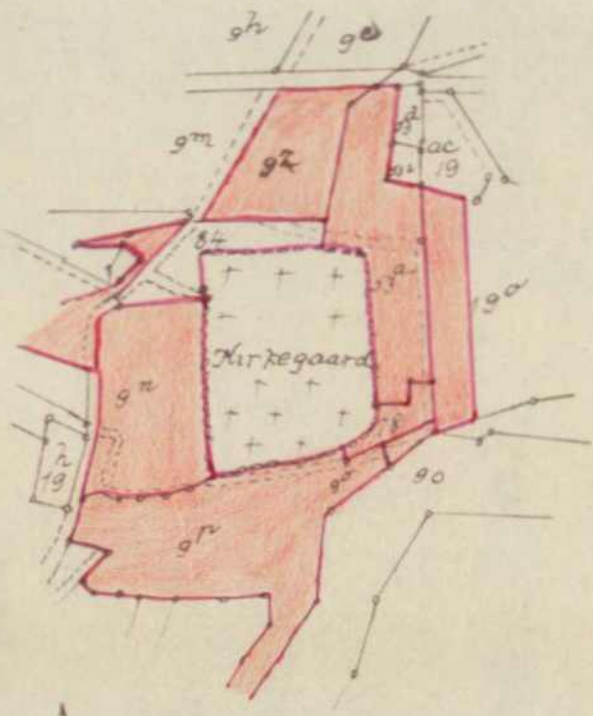
Præste amtsrådsreds. , den 20. aug. 1954.

Dommerkontoret i Store-Heddinge

*Hay-Schmidt*  
Hay-Schmidt.



83



Ferran af  
Nørrelanbet  
Borris Sogn

DISPENSATIONER>

**Afgørelser – Reg. nr.: 01555.00**

**Dispensationer i perioden: 23-09-1985 - 04-10-1994**

FREDNINGSNÆVNET

FOR

RINGKØBING AMTS FREDNINGSKREDS

DOMMERKONTORET · TELEFON 07-32 14 11

6950 RINGKØBING

REG. NR. 1555

Ringkøbing, den 23. september 1985  
R.A.F. 194/1985.

Til fredningsregisteret  
til orientering

26/9-85  
M.N.

Nævnet har d.d. tilskrevet Skjern kommune, Bygningsinspektoratet, Rådhuset, 6900 Skjern, således:

"Vedrørende tilbygning til Borris Alderdomshjem, matr.nr. 9n Nørrelandet, Borris, beliggende Kirkevej 14, Borris, 6900 Skjern.

---

Fredningsnævnet har foretaget besigtigelse i denne sag. Heri deltog foruden fredningsnævnet repræsentanter for de kirkelige myndigheder og for kommunen. Der var enighed om at godkende den ønskede tilbygning.

Fredningsnævnet meddeler herefter den i medfør af naturfredningslovens § 34 nødvendige tilladelse.

Tilladelsen bortfalder, såfremt den ikke er udnyttet inden 5 år fra tilladelsens meddelelse, jfr. naturfredningslovens § 64a.

Afgørelsen kan efter naturfredningslovens § 58 indbringes for overfredningsnævnet (adr. Amaliegade 7, 1256 København K) af bl.a. ansøgeren og forskellige myndigheder.

Klagefristen er 4 uger fra den dag, afgørelsen er meddelt den pågældende klageberettigede.

En tilladelse kan ikke udnyttes før udløbet af klagefristen. Er klage iværksat, kan tilladelsen ikke udnyttes, medmindre den opretholdes af overfredningsnævnet."

Hvilket herved meddeles.


∕ Der vedlægges kopi af ansøgningen samt kortbilag.

Med venlig hilsen

p.n.v.

Modtaget i fredningsstyrelsen

24 SEP. 1985

  
Sv. Aa. Christensen

Fredningsstyrelsen,  
Amaliegade 13,  
1256 København K.

142. 3.

4.

**SKJERN KOMMUNE**

Rådhuset, 6900 Skjern  
Telefon 07-351100  
Postgiro 6408125

**BYGNINGSINSPEKTORATET**

Den 12. september 1985.  
J.nr.: ol.lo.1346.14/Kirkevej 14  
KA/EOL

Amtsfredningsinspektoratet  
Nørredige 2o  
695o Ringkøbing

<b>RINGKØBING AMYSKOMMUNE</b> Fredningsafdelingen
<b>13 SEP. 1985</b>
669-32-79

Vedr.: Ansøgning fra Skjern Kommune om tilladelse til opførelse af tilbygning til Borris Alderdomshjem, matr. nr. 9n Borris Nørreland, Sdr. Borris, beliggende Kirkevej 14, Borris, 6900 Skjern.

Ansøgningen omfatter opførelse af en 65 m<sup>2</sup> stor tilbygning indeholdende et nyt køkken til alderdomshjemmet.

Ejendommen er beliggende i det kirkefredede område.

Sagen fremsendes med ansøgning om dispensation for kirkefredningen.

Ansøgning om zonetilladelse er fremsendt Amsarkitekten.

Af hensyn til arbejdsplanen, skal vi venligst anmode om en hurtig sagsbehandling.

Ejendommens eksisterende etageareal er på 1089 m<sup>2</sup>.

Tilbygningen placeres i retningen væk fra kirken og opføres i samme stil som den eksisterende bebyggelse.

  
K. Astrup

M.

Bilag: Ansøgning om byggetilladelse.  
Situationsplan, plan og facadetegning.  
oversigtskort 1:2000.

Ministeriet nr. F 142-3.

24. SEP. 1985

*Udover sendes til fremsenderet idet  
Frednings afd. ikke har noget at ind sende  
1985 - R. Pedersen*

Ansøgning indsendes til	Udfyldes af kommunen				
	Ejendomsnummer	Bygn.nr.	Opp.nr.	Vejkode	Husnr.
	Etage	Bide/dørnr.	Ejertal/lejedernummer	Byggesøgnnummer <b>211-1985</b>	
<b>Ansøgning om byggetilladelse</b> (Blad 1, 2 og 3 indsendes til kommunen, blad 4 er til eget brug)					

På ejendommen beliggende (se evt. matrikelkort eller ejendomsrettetilladelse)

Vejnavn (stedbetegnelse) <b>Kirkevej</b>	Husnummer <b>14</b>
Matrikelbetegnelse <b>9 n Borris Nørreland, Sdr. Borris.</b>	

ansøges om tilladelse til

Arbejds art

Nybygning    
  Tilbygning    
  Ombygning    
  Andet

Nærmere beskrivelse af hvilket arbejde der ønskes udført (f.eks. enfamiliehus, rækkehus, garage, butikbygning, værkstedsbygning, nedrivning af bygning, ændring af skillerum, ændring af benyttelse, opsætning af skilt, mærkise)

opførelse af nyt køkken samt ombygning af eksisterende.

Anvendelsesform

Til eget brug    
  Til videresalg    
  Til udlejning

Nødvendige bilag vedlægges ansøgningen (se uddrag af bygningsreglementet på bagsiden).

Arbejdet udføres af/med bistand fra (navne, postadresse og telefonnumre)

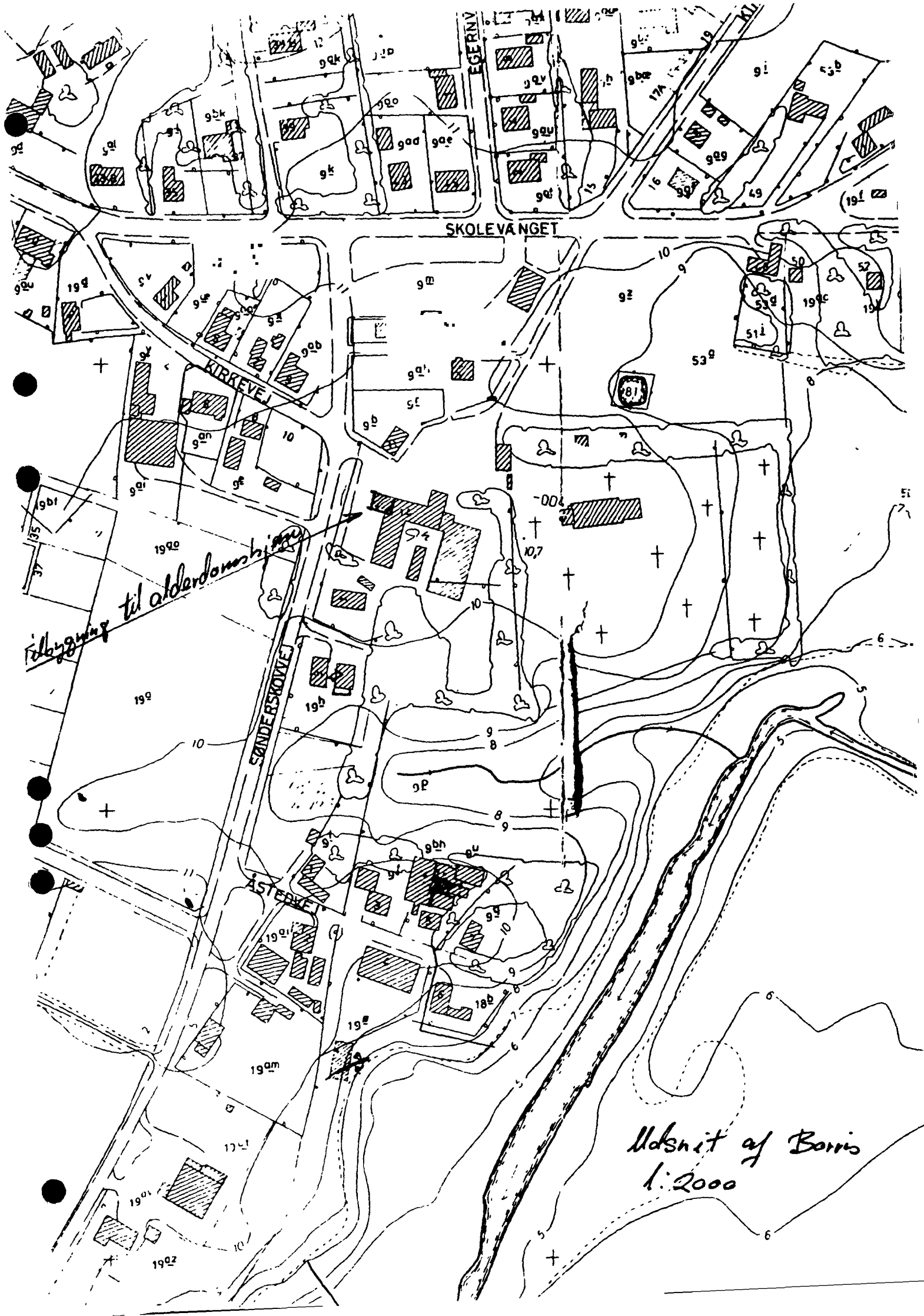
Bygherre (økonomisk ansvarlig) <b>Skjern Kommune Socialudvalget</b>	Arkitekt, ingeniør, advokat, konsulent eller lign. <b>Bygningsinspektoret</b>
--	--

Ansøger

Navn, postadresse og telefonnummer <b>Skjern Kommune teknisk forvaltning 6900 Skjern</b>	Dato og underskrift <b>12.09.1985. J. Holme.</b>
---	---

Ejer af ejendommen iflg. tingbogen

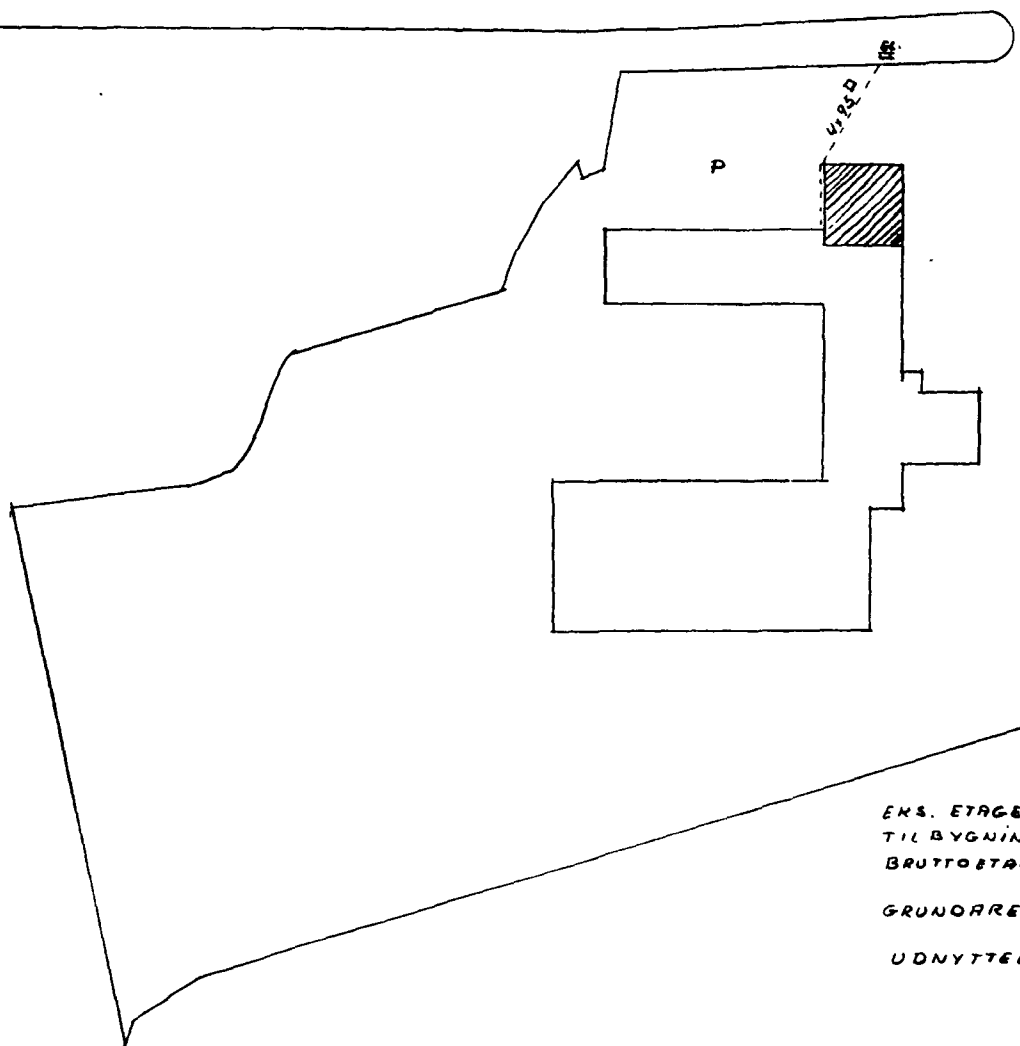
Ejers underskrift kræves, medmindre ansøgeren på anden måde dokumenterer adkomst til at udføre byggearbejdet	
Navn, postadresse og telefonnummer <b>Skjern Kommune 6900 Skjern</b>	Dato og underskrift <b>Ministeriet J. nr. F 142-3, 24. SEP. 1985</b>



Tilbygning til alderdomshjemmet

Udsnit af Borris  
1:2000

SØNDRSKOVVEJ



EKS. ETAGEAREAL 1089 m<sup>2</sup>  
TILBYGNING 65 m<sup>2</sup>  
BRUTTOETAGEAREAL 1154 m<sup>2</sup>

GRUNDOAREAL 7990 m<sup>2</sup>

UDNYTTELSESPROCENT 14.



KIRKEVEJ

24 31 43

SKJERN KOMMUNES TEKNISKE FORVALTNING		RÅDMUSET 6800 SILJERN TELEFON (07) 26 11 00	
BORRIS ALDERDOMSHJEM.		TEGN. NR. 1	SAG NR.
KØKKEN		MÅL 1:500	REVIDERET
		DATO SEPT 85	
		PROJETERET J.	



**SKJERN KOMMUNE**

Rådhuset, 6900 Skjern  
Telefon 07 35 35 00

BYGNINGSINSPEKTORATET

Den 21. september 1987

FS/LS

J.nr.: 01.10.1346.014 (14)

Fredningsnævnet for Ring-  
købing Amts Fredningskreds  
Dommerkontoret  
6950 Ringkøbing

**MODTAGET**

**22 SEP. 1987**

RETTEEN I RINGKØBING

Vedr.: Ansøgning fra socialudvalget om tilladelse til opførelse af udestue i tilslutning til Borris Alderdomshjem, beliggende Kirkevej 14, Borris, her, *på matr. m. 92 Nørrelandet, Borris.*

---

Ansøgningen omfatter opførelse af en 36 m<sup>2</sup> stor udestue til ovennævnte alderdomshjem.

Da ejendommen er beliggende i det kirkefredede område, fremsendes ansøgningen med anmodning om dispensation for kirkefredningen.

Ansøgningen er fremsendt provstiudvalg og menighedsråd til udtalelse.

Når udtalelse foreligger vil denne blive fremsendt fredningsnævnet til orientering.

Zonelovstilladelse vil blive meddelt herfra, når Deres dispensation foreligger.

Ejendommens eksisterende etageareal er på 1.155 m<sup>2</sup>.

Med venlig hilsen

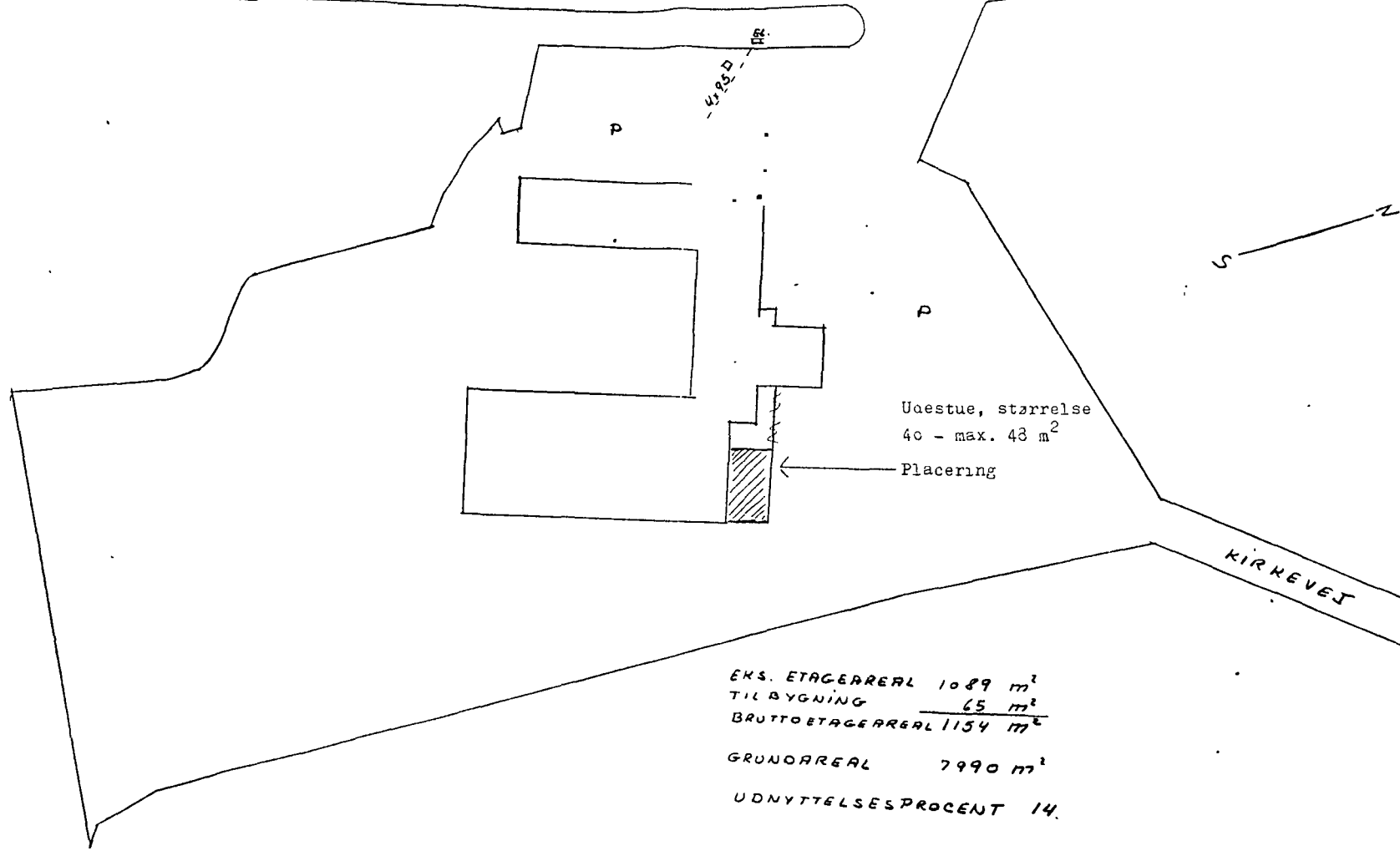
*Frede Styrhjn.*  
Frede Styrhjn

Bilag: Ansøgning af 19. maj 1987 og 14. september 1987.  
Situationsplan mål 1:500.  
Plan- og facadetegning mål 1:100.  
Blad af brochure.  
Oversigtskort mål 1:2000.

*RA.F 198/87.*



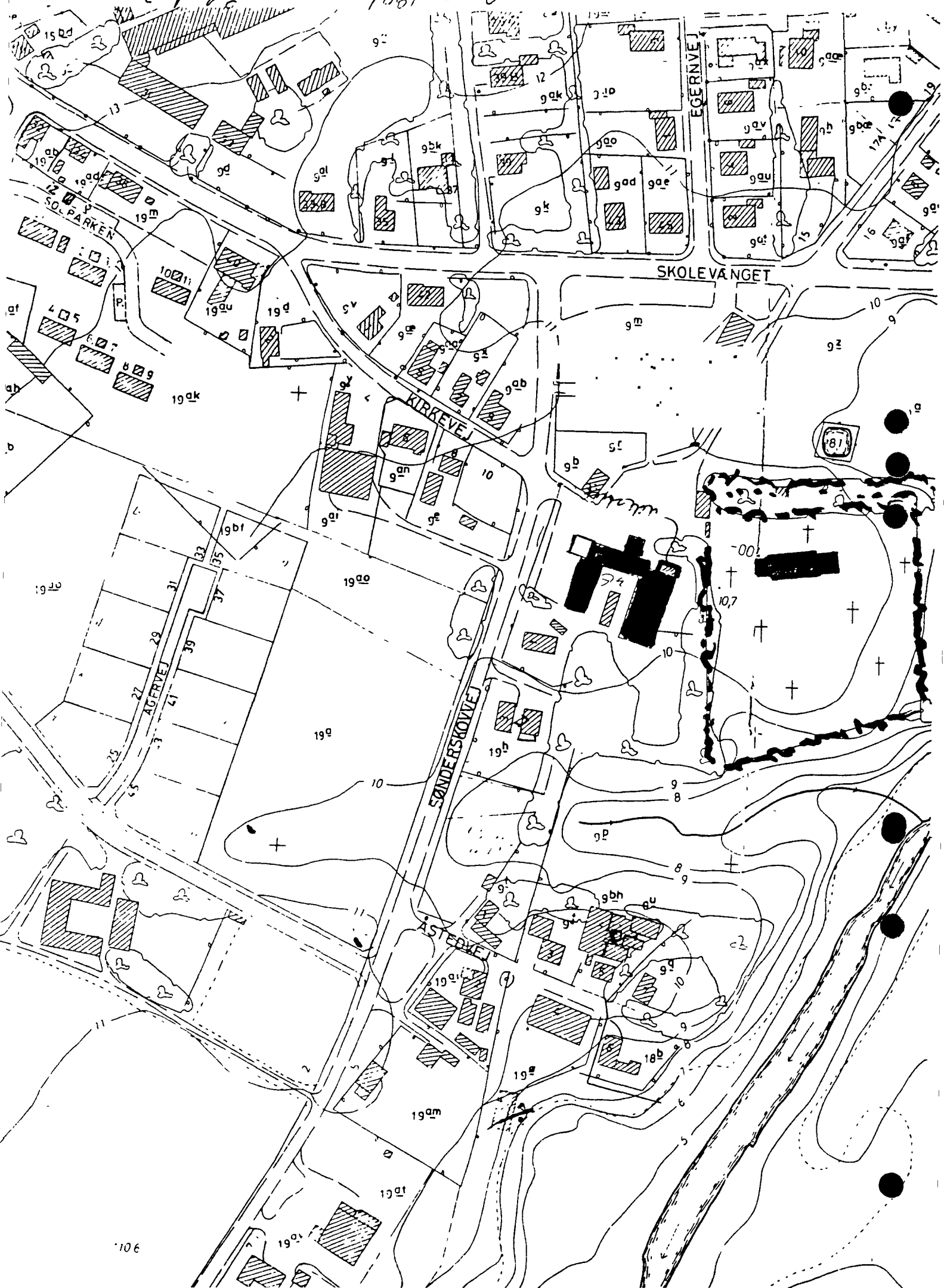
SØNDERSKOVVEJ



EKS. ETAGEREAL 1089 m<sup>2</sup>  
 TIL BYGNING 65 m<sup>2</sup>  
 BRUTTOETAGEREAL 1154 m<sup>2</sup>  
 GRUNDAREAL 7990 m<sup>2</sup>  
 UDNYTTELSESPROCENT 14.

SKJERN KOMMUNES TEKNISKE FORVALTNING		RÅDHUSET 8900 SKJERN TELEFON (07) 35 11 00	
BORRIS ALDERDOMSHJEM. KØKKEN		TEGN. NR. 1.	SAG NR.
		MÅL 1:500	REVIDERET
SITUATIONSPLAN		DATO SEPT 85	
		PROJETERET J.F. TEGNET	
		SKJERN, D 1	19

GRT 198/87. msk 12000



FREDNINGSNÆVNET  
FOR

## RINGKØBING AMTS FREDNINGSKREDS

DOMMERKONTORET TELEFON 07 32 14 11  
6950 RINGKØBINGRingkøbing, den 13. april 1988.  
RAI 198/1987.

Nævnet har d.d. tilskrevet Skjern kommune, bygningsinspektoratet, 6900 Skjern, således:

"Vedrørende opførelse af udestue til Borris Alderdomshjem på matr.nr, 9n Nørrelandet, Borris.

Efter en besigtigelse, hvori deltog fredningsnævnets medlemmer, repræsentanter for Skjern kommune, Ringkøbing amtskommunes fredningsafdeling, Skjern Provstiudvalg, Borris Alderdomshjem samt Borris menighedsråd, meddeler fredningsnævnet efter indstilling fra Borris menighedsråd og Skjern Provstiudvalg herved i medfør af naturfredningslovens § 34 fornøden tilladelse til det ansøgte på betingelse af, at udestuen, der højst må være ca. 40 m<sup>2</sup>, kun opføres i mur til almindelig vindueshøjde og iøvrigt i træ og glas. Det er endvidere en betingelse, at der ikke må ske indgriben i den eksisterende bevoksning.

Tilladelsen bortfalder, såfremt den ikke er udnyttet inden 5 år fra tilladelsens meddelelse, jfr. naturfredningslovens § 64a.

Det bemærkes, at ansøgeren ikke herved er fritaget for at søge eventuelle andre tilladelser, som lovgivningen måtte kræve.

Afgørelsen kan efter naturfredningslovens § 58 indbringes for overfredningsnævnet (adr. Slotsmarken 15, 2970 Hørsholm) af bl.a. ansøgeren og forskellige myndigheder.


Klagefristen er 4 uger fra den dag, afgørelsen er meddelt den pågældende klageberettigede.

En tilladelse kan ikke udnyttes før udløbet af klagefristen. Er klage iværksat, kan tilladelsen ikke udnyttes, medmindre den opretholdes af overfredningsnævnet."

Hvilket herved meddeles.

./. Kopi af ansøgningen samt kortbilag vedlægges.

Med venlig hilsen  
D.n.v.

  
Løbjerg Nielsen

Skov- og Naturstyrelsen,  
Slotsmarken 13,  
2970 Hørsholm.

Miljøministeriet  
Skov- og Naturstyrelsen  
j.nr. E. 142-3 Btl.

Foto venter

*Handwritten initials*

FREDNINGSNÆVNET  
FOR RINGKJØBING AMT

RETTEEN I HERNING, 2. AFD.

Nygade 1-3, 7400 Herning

TM. 9722 2200

1555.00

Herning, den 4. oktober 1994

R.A.F. 46/94

Skjern kommune  
Finderupsgade 9  
6900 Skjern

Skjern kommune, Finderupsgade 9, 6900 Skjern, ansøger om tilladelse til opførelse af tilbygning til alderdomshjemmet Åstedparken, Kirkevej 14, Borris, 6900 Skjern, på matr. nr. 9 n, Borris Nørreland. - Borris Kirke - lb. 83.

---

Efter en besigtigelse, hvori foruden navnets medlemmer deltog repræsentanter for alderdomshjemmet, Ringkjøbing Amtskommunes landskabsafdeling, Skjern kommune, Danmarks Naturfredningsforening, Menighedsrådet og Friluftsrådet besluttede navnet at meddele dispensation fra Exner-fredningen til det nævnte byggeri i medfør af Naturbeskyttelseslovens § 50. Navnet har herved lagt vægt på, at der på grund af beplantningens tætte og høje karakter mellem kirke og alderdomshjem ikke er indkigsproblemer, da det slet ikke er muligt at se alderdomshjemmet fra kirken eller omvendt.

Tilladelsen bortfalder, såfremt den ikke er udnyttet inden 3 år fra tilladelsens meddelelse, jfr. Naturbeskyttelseslovens § 66, stk. 2.

Afgørelsen kan efter lov om Naturbeskyttelse, § 85, jfr. § 87 inden 4 uger fra den dag, afgørelsen er meddelt, indbringes for Naturklagenævnet, der afgør klager, der er indgivet af miljøministeren eller indeholder spørgsmål, som efter nævnets vurdering har meget væsentlig interesse i forhold til lovens formål, idet miljøministeren afgør andre klager.

Klagen skal indgives skriftligt til dette fredningsnavn på den ovenfor anførte adresse.

En tilladelse må ikke udnyttes, før klagefristen er udløbet. Er klage iværksat, kan tilladelsen ikke udnyttes, medmindre klagemyndigheden bestemmer andet.

FOR HJERGEN  
A.  
Det bemærkes, at ansøgeren ikke herved er fritaget for at søge eventuelle andre tilladelser, som lovgivningen måtte kræve.

Med venlig hilsen

  
H. Stamp

/GRM