

Afgørelser – Reg. nr.: 01547.07

Fredningen vedrører: Ørslev Kirke

Domme

Taksationskommissionen

Naturklagenævnet

Overfredningsnævnet

Fredningsnævnet

21-04-1951

Kendelser

Deklarationer

FREDNINGSNÆVNET >

Justitsministeriets genpartpapir. Til skøder, skadesløsbreve, kvitteringer til udslettelse og andre påtegninger m. m. (vedr. fast ejendom).

Mtr. nr., ejerlav, sogn: **3. Brølev by og sogn.**
(i København kvarter)
eller (i de sønderjydske landsdele) bd. og bl. i tingbogen, art. nr., ejerlav, sogn.

Akt: Skab nr.
(udfyldes af dommerkantoret)

Købers } bopæl:
Kreditors }

Gade og hus nr.:
(hvor sådant findes)

Anmelderens navn og bopæl (kontor):
Fredningsnævnet for Sorø Amt.
c/o Dommerkantoret, Ringsted.

Stempel: kr. øre.

FREDNINGSTILBUD

Undertegnede **gårdejer Christian Pedersen**
tilbyder herved som ejer af matr. nr. **3. Brølev by og sogn**

at lade nedennævnte areal af ovennævnte matr. nr. frede.

Arealerne beskrives således:

den del af ejendommen, der grænser op til Brølev kirkes vestlige kirkegårdsmur og det vestre skel for præstegårdshaven i en dybde af 100 (sethundrede) meter ret vest.

Fredningen har følgende omfang:

Arealerne må ikke bebygges eller beplantes med højstammede træer, og der må ikke på arealerne graves grus eller anbringes transformatorstationer, telefon- og telegrafmaster o. l., skure, udsalgssteder, isboder, beboelsesvogne og efter nævnets opfattelse skønhedsforstyrrende genstande.

For fredningen kræver jeg ingen erstatning.

Jeg er indforstået med, at ovennævnte forligstilbud tinglyses på min ejendom matr. nr.

3. Sroløv by og sogn,

dog uden udgift for mig.

Påtaleberettiget i henhold til foranstående er fredningsnævnet for Sorø amt og

Sroløv

menighedsråd i forening eller hver for sig.

Sroløv den 21 / 4 1951.

Chr. Pedersen.

Tiltrædes som skødehaver:

Hedvig Jansigne Pedersen.

Fredningstilbudet modtages og godkendes.

Fredningsnævnet for Sorø amt, den 21 / 4 1951.

Urban Petersen.
fmd.

Justitsministeriets genpartpapir. Til skøder, skadesløsbreve, kvitteringer til udslettelse og andre påtegninger m. m. (vedr. fast ejendom).

Mtr. nr., ejerlav, sogn: **1 g. Ørslev by og sogn.**
 (i København kvarter)
 eller (i de sønderjydske landsdele) bd. og bl. i tingbogen, art. nr., ejerlav, sogn.

Akt: Skab nr.
 (udfyldes af dommerkontoret)

Købers } bopæl:
 Kreditors }

Gade og hus nr.:
 (hvor sådant findes)

Anmelderens navn og bopæl (kontor):
 Fredningsnævnet for Sorø Amt.
 c/o Dommerkontoret, Ringsted.

Stempel: kr. øre.

F R E D N I N G S T I L B U D

Undertegnede **Ørslev-Øst. Hjerpe menighedsråd**
 tilbyder herved som ejer af matr. nr. **1 g. Ørslev by og sogn**

at lade nedennævnte areal af ovennævnte matr. nr. frede.

Arealerne beskrives således:

den til Ørslev præstegård syd for kirkegårds-muren beliggende præstegårdshave.

i mindet omfang end det nævnte

Fredningen har følgende omfang:

Arealerne må ikke bebygges eller beplantes med højstammede træer, og der må ikke på arealerne graves grus eller anbringes transformatorstationer, telefon- og telegrafmaster o. l., skure, udsalgssteder, isboder, beboelsesvogne og efter nævnets opfattelse skønhedsforstyrrende genstande.

For fredningen kræver jeg ingen erstatning.
Menighedsrådene
Jeg er indforstået med, at ovennævnte forligstilbud tinglyses på min eiendom matr. nr.

1 a, Ørslev by og sogn,

dog uden udgift for **min menighedsrådene.**

Påtaleberettiget i henhold til foranstående er fredningsnævnet for Sorø amt og
Flakkebjerg herredets gravstedsvalg menighedsråd i forbindelse eller hver for sig.

På menighedsrådene vegte

Ørslev den 21 / 4 1951.

Georg Rasmussen.
Formand for Fuldmægtiget.

Fredningstilbudet modtages og godkendes.

Fredningsnævnet for Sorø amt, den 21 / 4 1951.

Urban Petersen.
Ind.

Det tiltrædes, at nærværende deklaration tinglyses som servitutstiftende på matr.nr. 1 a, Ørslev by og sogn, med følgende forbehold:

"Så længe administrationen henhører under de kirkelige myndigheder, træffer kirkeministeriet dog uanset nærværende deklaration afgørelse om nyplacering af bygninger, herunder tillige selve byggeplanen, samt tilbygninger m.v. og ombygninger, der ændrer præstegårdens udseende."

Kirkeministeriet, den 3. oktober 1951.

P.M.V.

E.B.

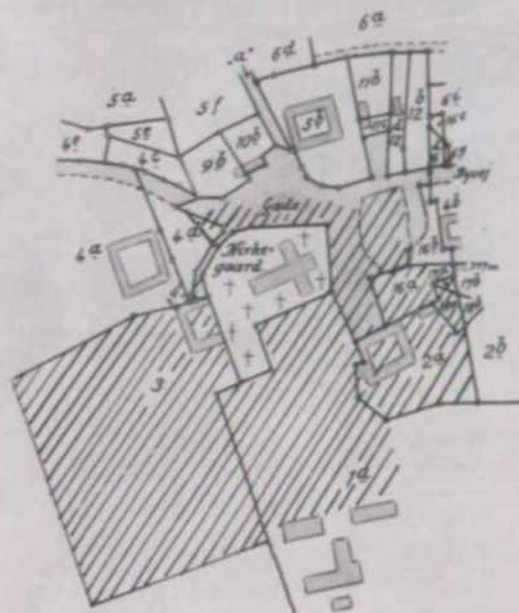
J. Bentsson.

Anmeldt til tinglysning og indført i dagbogen for retskreds nr. 16, Skælskør m.v. den 20. nov. 1957 og tinglyst.

Samtykke fra det samlede menighedsråd forevist.

Anm. Forpagtningskontrakt, lyst 3/6 1941.

Johs. Olsen.



Terran af
 Orslev By.
 Orslev Sogn.
 Vester Flakkebjerg Herred.
 Sorø Amt.

Rigtig kopi af matrikelkortet.

Direktoratet for Matrikelvæsenet i december 1951.

A. M. Milden
 Eksp.

Målforshold 1:4000

500m

DISPENSATIONER>

Afgørelser - Reg. nr.:

Herunder ses afgørelser i dispensationssager for denne fredning

UDSKRIFT AF
FORHANDLINGS PROTOKOLLEN FOR
FREDNINGSNÆVNET FOR VESTSJÆLLANDS AMT

AMT

År 2000, den 5/4 kl. 14.00 afholdt Fredningsnævnet v/formanden, dommer Flemming Jørgensen, Ringsted, det amtsrådsvalgte medlem Gunner Nielsen, Holbæk, og suppleanten for det lokale medlem Steen Jensen, Skælskør, møde i Skælskør Kommune.

Der foretoges:

F5/00

Ansøgning fra Ørslev Menighedsråd om opførelse af redskabsskur på matr. nr. 1 a Ørslev by, Ørslev, der er omfattet af kirkeomgivelsesfredning af 21/4 1951, tinglyst den 20/11 1957 vedr. Ørslev Kirke.

Der fremlagdes ansøgning fra Arkitektfirmaet Arp & Nielsen ApS af 16/2 2000 med sagens bilag, ialt 6 stk.

Mødt var:

For Ørslev Menighedsråd formanden Niels Christensen.

For Vestsjællands Amt, Natur & Miljø, Jørgen Birkedal.

For Skælskør Kommune, Kitt Egefjord.

For Danmarks Naturfredningsforenings lokalkomite formanden Thomas Carlsen samt fra foreningens hovedkontor Jørgen Hansen.

Niels Christensen forelagde projektet og udpegede stedet, hvor redskabsskuret ønskes opført.

Vestsjællands Amts repræsentant kunne tiltræde projektet, dog at han foretrækker det alternative, runde vindue i bygningens nordgavl.

Skælskør Kommunes og Danmarks Naturfredningsforenings repræsentanter havde ingen indvendinger mod det ansøgte.

Nævnets medlemmer foretog votering i énrum.

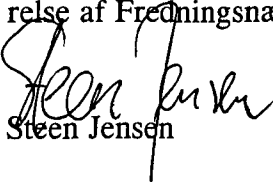
Nævnets afgørelse:


Indledningsvis bemærkes, at nævnet er indsat som påtaleberettiget i det af ejendommens ejer underskrevne fredningstilbud, hvorefter der ikke yderligere må bygges, men at Kirkeministeriet efterfølgende har taget forbehold om, at ministeriet træffer afgørelse om ny placering af bygninger.

Nævnet finder, at den valgte placering til redskabshuset må anses hensigtsmæssig. Endvidere findes det ansøgte byggeri under hensyn til dets anvendelse ikke i strid med formålet med den tinglyste deklaration.

For sit vedkommende tiltræder Fredningsnævnet derfor opførelse af byggeriet med den angivne placering i overensstemmelse med de fremsendte tegninger og angivne farver, sort tagpap og træbeklædning grågrøn farve. Rundt vindue i bygningens nordgavl foretrækkes.

Afsluttende bemærkes, at der ikke ses hjemmel til, at nærværende erklæring/afgørelse af Fredningsnævnet kan påklages til Naturklagenævnet.


Steen Jensen


Flemming Jørgensen


Gunner Nielsen

Kopi af afgørelsen sendes til:

Ørslev Menighedsråd v/formand Niels Christensen, Glænøvej 320, 4230 Skælskør

Arkitektfirmaet Arp & Nielsen, v/Lene Christfort, Algade 59, 4760 Vordingborg

Danmarks Naturfredningsforening, Masnedøgade 20, 2100 København Ø

Danmarks Naturfredningsforenings lokalkomite v/Thomas Karlsen, Skovvej 7, 4230 Skælskør


Skælskør Kommune, att. Kitt Egefjord, Næstvedvej 15, 4230 Skælskør

Skov- og Naturstyrelsen, Haraldsgade 53, 2100 Kbh. Ø

Vestsjællands Amtskommune, Natur & Miljø, Att. Jørgen Birkedal, Alleen 15, 4180 Sorø

Udskriftens rigtighed bekræftes

Dommeren i Tinget, den 13/4 00


Susanne Topsøe

o.ass.

FREDNINGSNÆVNET FOR VESTSJÆLLAND

Slagelse kommune
Miljø & Natur
Dahlsvej 3
4220 Korsør.

Tinggade 15
Postboks 130
4100 Ringsted

Tlf. 56 64 27 26
Fax 56 65 64 96
E-post:
anc@domstol.dk



F 10/09
Deres j.nr.

Den
2. april 2009

Ved skrivelse af 18. februar 2009 har kommunen for SEAS-NVE ansøgt om Fredningsnævnets tilladelse til kabellægning over matr. nr. 1 a Snedinge Hovedgård, Ørslev.

Efter det oplyste ses sagen at angå areal af matr. nr. 1 a Ørslev by, Ørslev, der er omfattet af Exner fredning jvf. fredningstilbud af 21. april 1951, senere tinglyst den 20. november 1957.

Miljøcenter Nykøbing Falster har den 13. marts 2009 udtalt:

"Miljøcentret har den 25. februar 2009 modtaget sagen fra Fredningsnævnet. Det drejer sig om Seas-Nve's kabelnedlæggelse ved Snedinge Hovedgård i Slagelse kommune. Kablet skal nedlægges i en 30 cm bred rende i jorden langs vej i yderkanten af fredningen af matr. nr. 1 a Snedinge Hovedgård, Ørslev som er en del af den store Holsteinsborg Nor-fredning.

Miljøcentret har følgende bemærkninger:

Der er tale om en status quo fredning af herregårdslandskabet omkring Holsteinsborg.

De tidligere højspændingskabler nedlægges i jord i 30 cm bred gravet rende, som bagefter tildækkes. Der er således tale om en midlertidig foranstaltning, der synes at forbedre de landskabelige værdier.

Kablerne nedlægges i rabatten langs Ørslevvej, som danner grænse for fredningen.

Kabelnedlægningen synes derfor ikke at være i strid med fredningens hensigter."

Nævnets afgørelse:

Under hensyn til formålet med kabellægning findes det ansøgte ikke i strid med fredningen jvf. fredningstilbudet tinglyst den 20. november 1957. I medfør af naturbeskyttelseslovens § 50 stk. 1, dispenseres herefter til kabelnedlægning som ansøgt.

Tilladelsen bortfalder såfremt den ikke er udnyttet inden 3 år, jf. naturbeskyttelseslovens § 50, jf. § 66, stk. 2.

Afgørelsen kan efter naturbeskyttelseslovens § 43, jf. § 86, jf. § 87, stk. 1 påklages til Naturklagenævnet (adr. Frederiksborggade 15, 4., 1360 København K.) af bl.a. ansøgeren, ejeren og forskellige myndigheder, foreninger og organisationer. Klagefristen er 4 uger fra den dag, afgørelsen er meddelt den pågældende klageberettigede. Hvis klagefristen udløber en lørdag eller helligdag, forlænges fristen til den følgende hverdag.

Klage indgives skriftligt til Fredningsnævnet.

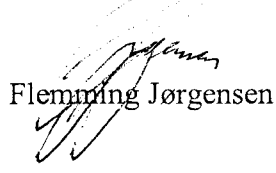
Tilladelser må ikke udnyttes, før klagefristen er udløbet.

Rettidig klage har opsættende virkning for den påklagede afgørelse, medmindre klagemyndigheden bestemmer andet.

Det er en betingelse for Naturklagenævnets behandling af Deres klage, at De indbetaler et gebyr på 500 kr. Naturklagenævnet vil sende Dem en opkrævning på gebyret, når nævnet har modtaget klagen fra miljøcenter/kommunen/fredningsnævnet. Naturklagenævnet vil ikke påbegynde behandlingen af klagen, før gebyret er modtaget. Vejledning om gebyrordningen kan findes på Naturklagenævnets hjemmeside www.nkn.dk

Gebyret tilbagebetales, hvis De får helt eller delvis medhold i Deres klage.


Jan Mielcke


Flemming Jørgensen


Rolf Deleuw

Kopi til:

SEAS-NVE A.m.b.a., Slageterivej 25, 4690 Haslev. Att.: Projektleder
Michael Rasmussen.

Danmarks Naturfredningsforening, Masnedøgade 20, 2100 København Ø.

Danmarks Naturfredningsforening, lokalafdeling i Slagelse v/Tb Larsen, Frø-
lundevej 108, 4220 Korsør.

Friluftsrådet v/Hans V. Stoltz, Orionvej 4, 4200 Slagelse.

By- og Landskabsstyrelsen, Haraldsgade 53, 2100 København Ø.

Miljøcenter Nykøbing Falster, Parkvej 37, 4800 Nykøbing F. Att.: Dan
Hjort.

Dansk Ornitologisk Forening, Vesterbrogade 140, 1620 København V.

Jan Mielcke, Valbyvej 20, 4200 Slagelse.

Rolf Dejløw, Nyvangsvej 10, Ørslev, 4100 Ringsted.

Slagelse Kommune
Center for Miljø Plan og Teknik
Teglværksvej 4,
4230 Korsør.

Att. Anni Gill

**Fredningsnævnet for
Vestsjælland**

Vestensborg Allé 8
4800 Nykøbing F.

Tlf. 99 68 44 68
vestsjaelland@fredningsnaevn.dk

FN-VSJ-045-2021

Den juli 2021

Modtaget 07-07-2021 i MST

Slagelse Kommune har med mail af 15. juni 2021 sendt nævnet en ansøgning om dispensation til at etablere en platform i Ørslev gadekær på matr.nr. 7000e Ørslev By, Ørslev.

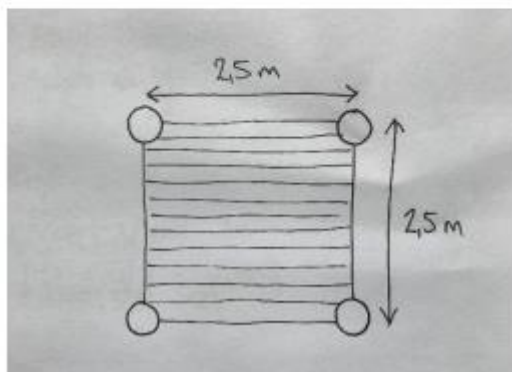
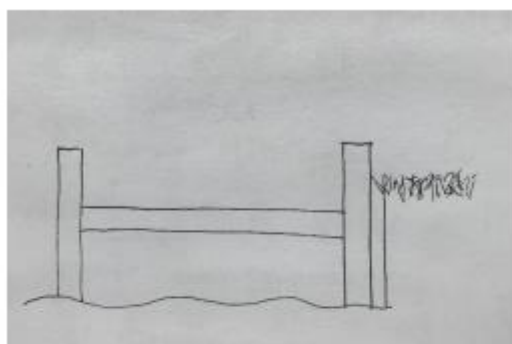
Af ansøgningen fremgår bl.a.:

Ansøgningens projektidé og begrundelse

På foranledning af borgerne i Ørslev ansøger Slagelse Kommune v/ Entreprenørservice om dispensation fra den fredning, som bl.a. omfatter Ørslev gadekær, til at etablere en platform på 5 m² af træ i gadekæret. Ønsket er af-født af ørslevborgerne selv, da arealet i tilknytning til gadekæret udgør landsbyens samlingssted. Vedlagt denne dispensationsansøgning er en udtalelse fra Slagelse Kommunes myndighed på gadekærsområdet.

Beskrivelse af platform

Platformen skal udformes kvadratisk og måle 2,5 x 2,5 meter og dermed have et samlet areal på 5 m². Den skal bestå af en simpel trækonstruktion af 4 hjørnestolper af enten robinie eller eg forbundet af brædder/planker af douglas eller eg. Platformen skal være hævet ca. 40 cm over højeste vandstand. Der skal ikke sættes gelænder af nogen art på platformens sider. Pælene må dog godt rage ca. 30 cm op over selve platformen. Nedenfor ses skitsering af den ønskede platform:



Placering af platform

Platformen skal placeres omtrent i midten af gadekærets sydlige bred. Se nedenstående ortofoto, hvor platformen er markeret med orange skravering:



Foto af eksisterende forhold



Ørslev gadekær set fra det sydvestlige hjørne



Ørslev gadekær set fra det sydøstlige hjørne.

Biolog Kim Knudsen, Slagelse Kommunes naturafdeling, har den 17. maj 2021 afgivet denne udtalelse om ansøgningen:

Udtalelse vedr. naturforhold i Ørslev gadekær

Slagelse kommune har modtaget en ansøgning om etablering af en platform i Ørslev gadekær. Gadekæret er beliggende indenfor fredningen ved Ørslev Kirke ved Skælskør, på matrikel nr.: 7000 e, Ørslev By, Ørslev.

Det fremgår af ansøgningen, at der ansøges om at etablere en mindre platform på 5 m², som skal placeres på gadekærets sydlige bred. Platformen skal give offentligheden mulighed for at iagttage søens plante- og dyreliv og skal derfor placeres tæt på søens vandspejl. Platformen skal laves af træ som ikke er imprægneret.

Naturbeskyttelseslovens § 3

Jf. Naturbeskyttelseslovens [Lovbekendtgørelse nr. 240 om Naturbeskyttelse 13. marts 2019] § 3, må der ikke foretages tilstandsændringer i beskyttede naturtyper. Gadekæret er registreret som en beskyttet sø. Kommunen har foretaget flere besigtigelser og kan konstatere, at der er tale om et gadekær, som har et divers plant- og dyreliv. Søen/gadekæret er ca. 640 m² og platformen som skal etableres er 5 m². Dermed vil platformen optage mindre end 1% af søens samlede vandflade. Fordi platformen har den størrelse som den har, vil udskygningen under platformen have en meget begrænset påvirkning på søens tilstand. Fordi det ansøgte kun vil have en meget begrænset effekt på søens tilstand og en fordi en platform vil forbedre borgernes mulighed for, at opleve søens plante- og dyreliv vurderer vi, at der kan dispenseres fra naturbeskyttelseslovens § 3 til etableringen af platformen.

Natura 2000 og bilag IV-arter

I forbindelse med tilladelser og dispensationer, skal der foretages en vurdering jf. habitatbekendtgørelsen [Bekendtgørelse nr. 1595 om udpegning og administration af internationale naturbeskyttelsesområder samt beskyttelse af visse arter 6. december 2018] om hvorvidt det ansøgte kan påvirke natura 2000 områders udpegningsgrundlag eller den økologiske funktionalitet for bilag IV-arter.

Der er ca. 1 km til nærmeste Natura 2000 område (med område nummer: 162 "Skælskør Fjord og havet og kysten mellem Agersø og Glænø")

Det er vores vurdering, at etableringen af platformen kun vil have en minimal og helt lokal påvirkning i gadekæret.

Dermed er det vores vurdering, at etableringen af platformen, hverken i sig selv eller i forbindelse med andre planer eller projekter vil kunne påvirke Natura 2000 områdets udpegningsgrundlag væsentligt.

Der er foretaget flere besigtigelser af gadekæret og der er ikke registreret bilag IV-arter i eller i tilknytning til gadekæret. Der er registreret krebseklo i gadekæret. Grøn mosaikguldsmed, som er en bilag IV-art, yngler kun i vandhuller med forekomst af krebseklo. Grøn mosaikguldsmed, er kun registreret i Nordsjælland, Sønderjylland

og på Bornholm og derfor vurderer vi, at det er usandsynligt, at der findes grøn mosaikguldsmid i gadekæret i Ørslev.

Gadekæret kan være velegnet som potentielt yngle- eller rasteområde for bilag IV-padder, så som spidssnudet frø og stor vandsalamander. Det er dog vores vurdering, at fordi platformen optager mindre end 1% af gadekærets vandspejl, vil både etableringen af platformen og platformens tilstedeværelse efterfølgende, være uden betydning i forhold til opretholdelse af den økologiske funktionalitet for bilag IV-arter.

Samlet vurdering

Det er samlet set vores vurdering, at der kan dispenseres fra Naturbeskyttelseslovens § 3 til etablering af platformen. Vi vurderer, at platformen ikke vil påvirke Natura 2000 områdets udpegningsgrundlag væsentligt. Vi vurderer desuden, at platformen ikke vil påvirke den økologiske funktionalitet for bilag IV-arter.

Danmarks Naturfredningsforening, Slagelse, og menighedsrådet ved Ørslev Kirke har haft lejlighed til at udtale sig om ansøgningen, men er ikke fremkommet med bemærkninger.

Gadekæret er omfattet af deklaration af 21. april 1951 for Ørslev Kirke, som har følgende bestemmelser:

Arealerne må ikke bebygges eller beplantes med højstammede træer, og der må ikke på arealerne graves grus eller anbringes transformatorstationer, telefon- og telegrafmaster o.l., skure, udsalgssteder, isboder, beboelsesvogne og efter nævnets opfattelse skønhedsforstyrrende genstande. Der må i det hele ikke foretages ændringer i den nu bestående tilstand, der kan virke skæmmende eller hindrende for udsigten til eller fra kirken.



Det fredede område ses med skravering og gult omrids. Gadekæret ligger oppe mod Ørslevvej.

Nævnets afgørelse:

Etablering af en mindre platform i gadekæret i Ørslev vil ikke tage indsyn til eller udsyn fra kirken og ikke virke skæmmende og er således ikke i strid med fredningsbestemmelserne.

De i naturbeskyttelseslovens § 50, stk. 2 og stk. 3, nævnte forhold taler ikke mod at give dispensation.

Under hensyn hertil meddeler nævnets formand i medfør af naturbeskyttelseslovens § 50, stk. 1, jf. forretningsordenens § 10, stk. 5, dispensation til at etablere en mindre platform på 2,5 x 2,5 meter, svarende til 6,25 m², i gadekæret i Ørslev som beskrevet i ansøgningen.

Ole Stryhn
formand

Klagevejledning ved afgørelse om dispensation:

Der kan klages over denne afgørelse til Miljø- og Fødevarerklagenævnet. Klagefristen udløber 4 uger efter, at afgørelsen er meddelt. Er afgørelsen offentligt bekendtgjort, regnes klagefristen dog altid fra bekendtgørelsen. Klagen skal ifølge lov om naturbeskyttelse § 87 afgives via Miljø- og Fødevarerklagenævnets digitale selvbetjening, jf. vejledning på klagenævnets hjemmeside www.naevneneshus.dk. Klagefristen udløber ved midnat på dagen for klagefristens udløb. Hvis klagefristen udløber på en lørdag eller en helligdag, forlænges fristen til den følgende hverdag.

Klageberettigede er, jf. naturbeskyttelseslovens § 86:

Adressaten for afgørelsen,
 ejeren af den ejendom, som afgørelsen vedrører,
 offentlige myndigheder,
 en berørt nationalparkfond,
 lokale foreninger og organisationer, som har en væsentlig interesse i afgørelsen,
 landsdækkende foreninger og organisationer, hvis hovedformål er beskyttelse af natur og miljø,
 og landsdækkende foreninger og organisationer, som efter deres formål varetager væsentlige, rekreative interesser, når afgørelsen berører sådanne interesser.

Det er en betingelse for Miljø- og Fødevarerklagenævnets behandling af en klage, at den, der klager indbetaler et gebyr på 900 kr. for privatpersoner og 1.800 kr. for virksomheder og organisationer (2016-niveau). Klagegebyret reguleres den 1. januar hvert år efter den af Finansministeriet fastsatte sats for det generelle pris- og lønindeks som løbende offentliggjort i forslag til finanslov med virkning for klager, der modtages i nævnet fra og med den 1. februar 2017. Nævnet offentliggør størrelsen af klagegebyret på sin hjemmeside www.naevneneshus.dk.

Gebyret opkræves i forbindelse med klagens oprettelse i Miljø- og Fødevarerklagenævnets digitale selvbetjening. Klagen behandles først, når gebyret er betalt. Vejledning om gebyrbetalingen kan ligeledes findes på Miljø- og Fødevarerklagenævnets hjemmeside www.naevneneshus.dk.

Gebyret tilbagebetales, hvis

- 1) klagesagen fører til, at den påklagede afgørelse ændres eller ophæves,
- 2) klageren får helt eller delvis medhold i klagen, eller
- 3) klagen afvises som følge af overskredet klagefrist, manglende klageberettigelse eller fordi klagen ikke er omfattet af Miljø- og Fødevarerklagenævnets kompetence.

Det bemærkes, at hvis den eneste ændring af den påklagede afgørelse er forlængelse af frist for efterkommelse af afgørelse som følge af den tid, der er medgået til at behandle sagen i klagenævnet, tilbagebetales gebyret dog ikke.

Miljø- og Fødevarerklagenævnet kan også beslutte at tilbagebetale klagegebyret, hvis

- 1) der er indledt forhandlinger med afgørelsens adressat og/eller førsteinstansen om projektilpasninger, og disse forhandlinger fører til, at klager trækker sin klage tilbage, eller
- 2) klager i øvrigt trækker sin klage tilbage, før Miljø- og Fødevarerklagenævnet har truffet afgørelse i sagen.

Gebyret tilbagebetales dog ikke, hvis nævnet vurderer, at der er forhold, der taler imod at tilbagebetale gebyret, f.eks. hvis klagen trækkes tilbage meget sent, herunder efter at klager har haft et afgørelsesudkast i partshøring.

En tilladelse må i henhold til naturbeskyttelseslovens § 87, stk. 3, ikke udnyttes før klagefristen er udløbet, eller behandling af en eventuel klage måtte være afsluttet.

Det følger endvidere af naturbeskyttelseslovens § 50, stk. 1, jf. § 66, stk. 2, at en tilladelse bortfalder, hvis den ikke udnyttes inden 3 år efter, at den er givet.