

Afgørelser – Reg. nr.: 01542.00

Fredningen vedrører: Fovsing Kirke

Domme

Taksationskommissionen

Naturklagenævnet

Overfredningsnævnet

Fredningsnævnet

16-04-1951

Kendelser

Deklarationer

FREDNINGSNÆVNET >

Justitsministeriets genpartpapir. Til skøder, skadesløsbreve, kvitteringer til udslettelse og andre påtegninger m. m. (vedr. fast ejendom).

Mtr. nr., ejerlav, sogn: 5 Fousing by og sogn.
(i København kvarter)
eller (i de sønderjydske landsdele) bd. og bl. i tingbogen, art. nr., ejerlav, sogn.

Akt: Skab nr.
(udfyldes af dommerkontoret)

Købers } bopæl:
Kreditors }

Gade og hus nr.:
(thvor sådant findes)

Anmelderens navn og bopæl (kontor):
Fredningsnævnet for
Ringkøbing amtsrådskreds,
Holstebro

Stempel: kr. øre.

Fredningstilbud

Undertegnede Viggo Christensen
tilbyder herved som ejer af matr. nr. 5

af Fousing by og sogn,
at lade nedennævnte areal af ovennævnte matr. nr. frede.

Arealet beskrives således:

En bræmme omkring Fousing kirkegård, 20 m. langs vestdiget, 20 m. langs norddiget og 20 m. langs østgrænsen og mod sydøst, jfr. vedlagte kort.

Fredningen har følgende omfang:

Arealerne må ikke bebygges eller beplantes, midlertidigt eller vedvarende, ligesom der heller ikke på arealerne må graves grus eller anbringes transformatorstationer, telefon- og telegrafmaster o. lign., derpå ej opsættes skure, udsalgssteder, isboder, vogne til beboelse eller opbevaring af redskaber eller lign. skønhedsforstyrrende genstande.

~~Jeg forbeholder mig dog ret til at~~

For fredningen kræver jeg ingen erstatning.

Jeg er indforstået med, at ovenstående fredningstilbud tinglyses på min ejendom matr. nr. 5 af Fousing by og sogn,

dog uden udgift for mig.

Påtaleberettiget i henhold til forestående er fredningsnævnet for Ringkøbing amt og Fousing menighedsråd hver for sig.

Fousing, den 16 / 4 19 51

Viggo Christensen

Idet fredningsnævnet for Ringkøbing amt modtager og godkender foranstående fredningstilbud, bestemmes det, at tilbudet skal lyses som servitut på matr. nr. 5 af Fousing by og sogn

~~Jeg forbeholder mig dog ret til at~~ alh. hvilket matr. nr. i forbindelse udgør et landbrug

Det fredede areal ses indtegnet på vedlagte kort, af hvilken en genpart bedes henlagt på akten.

Fredningsnævnet for Ringkøbing amt, den 16/4 19 51.

H. Richter.

Indført i dagbog for retskreds nr. 81,
Holstebro m.v., den 24.april 1951.

Lyst.Tingbog:Bd. I. Bl. 7.

Akt.Skab. J. nr. 506.

Anm.: Forud hæfter pantegæld og servitut.

H. Richter.

Justitsministeriets genpartpapir. Til skøder, skadesløsbreve, kvitteringer til udslettelse og andre påtegninger m. m. (vedr. fast ejendom).

Mtr. nr., ejerlav, sogn: 3a Fousing by og sogn.
(i København kvarter)
eller (i de sønderjydske landsdele) bd. og bl. i tingbogen, art. nr., ejerlav, sogn.

Akt: Skab nr.
(udfyldes af dommerkontoret)

Købers } bopæl:
Kreditors }

Gade og hus nr.:
(hvor sådant findes)

Anmelderens navn og bopæl (kontor):
**Fredningsnævnet for
Ringkøbing amtsrådsreds,
Holstebro**

Stempel: kr. øre.

Fredningstilbud

Undertegnede forstander Carl Pedersen
tilbyder herved som ejer af matr. nr. 3a

af Fousing by og sogn,
at lade nedennævnte areal af ovennævnte matr. nr. frede.

Arealet beskrives således:

En bræmme syd for Fousing kirkegård på 20 m., regnet fra kirkegården; mat. ikegrænse jfr. vedlagte kort. Endvidere den private vej langs kirkegårdens østdige, ligeledes jfr. kortet.

Fredningen har følgende omfang:

Arealerne må ikke bebygges eller beplantes, midlertidigt eller vedvarende, ligesom der heller ikke på arealerne må graves grus eller anbringes transformatorstationer, telefon- og telegrafmaster o. lign., derpå ej opsættes skure, udsalgssteder, isboder, vogne til beboelse eller opbevaring af redskaber eller lign. skønhedsforstyrrende genstande.

~~Jeg forbeholder mig dog ret til at~~

For fredningen kræver jeg ingen erstatning.

Jeg er indforstået med, at ovenstående fredningstilbud tinglyses på min ejendom matr. nr.

3a af Fousing by og sogn,

dog uden udgift for mig.

Påtaleberettiget i henhold til forestående er fredningsnævnet for Ringkøbing amt og Fousing menighedsråd hver for sig.

Fousing, den 16/4 1951.

Carl Pedersen.

Idet fredningsnævnet for Ringkøbing amt modtager og godkender foranstående fredningstilbud, bestemmes det, at tilbudet skal lyses som servitut på matr. nr. 3a
af Fousing by og sogn

af hvilken af de af hvilke, matr. nr. i forbindelse med matr. nr. i forbindelse med matr. nr.

Det fredede areal ses indtegnet på vedlagte kort, af hvilken en genpart bedes henlagt på akten.

Fredningsnævnet for Ringkøbing amt, den 16 / 4 19 51

H. Richter.

Jensen & Kjeldskov, A/S, København.

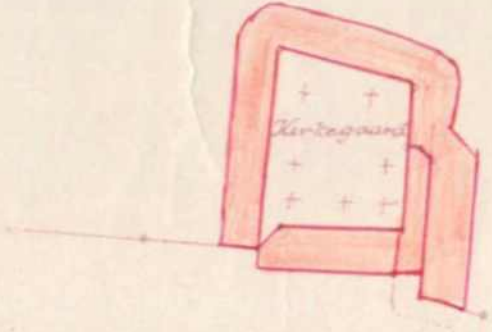
Indført i dagbog for retskreds nr. 81, Holstebro m.v.,
den 24. april 1951.

Lyst.Tingbog: Bd. I. Bl. 273.

Akt:Skab. D. nr. 210.

Anm.: Forud hæfter pantegæld og servitutter.
H. Richter.

5



3a

d.
 Navn:
 Ferrar of
 Fousing By
 Fousing Sogn

Til kopi af det originale kort vedrørende ejendomme i
 stiftsministeriets genpartkalkulerer
 attegørelse herved.

DISPENSATIONER>

Afgørelser – Reg. nr.: 01542.00

Dispensationer i perioden: 22-08-1989, 20-10-1989

FOTOKOPI

Viborg stiftsøvrighed
Bispegården,
8800 Viborg.

Fousing kirke.

Vedr. forslag til indretning af parkerings- og depotplads og forslag til tilbygning til eksisterende kapelbygning.

Vedlagt fremsendes et af arkitekt Ib Lydholm, Thisted, 27/6 1989 udarbejdede forslag til indretning af parkerings- og depotplads på et nytilkøbt areal syd for Fousing kirkegård, samt forslag til tilbygning til eksisterende kapelbygning, forbedring af graverfaciliter, toiletforhold og redskabsrum. Den midlertidige trætilbygning fjernes. Udgift iflg. overslag 340.000 med fradrag af forventet moms-godtgørelse, kr. 305.000.

Provstiudvalget kan anbefale forslaget til etablering af parkerings- og depotplads til udførelse i 1989, når stiftsøvrighedens og fredningsnævnets tilladelser foreligger. Udgiften kan godkendes afholdt af kassebeholdningen.

Forslaget til tilbygning kan anbefales godkendt til udførelse i 1990. Provstiudvalget har stillet menighedsrådet i udsigt, at der kan forventes tilskud af udvalgets rådighedsbeløb, så det ikke bliver nødvendigt med stiftsmiddellån, hvis overslaget holder.

(Under gennemgang af tegningerne til tilbygningen har udvalget drøftet, om det vil være en fordel at have indgangen til forrum og toilet på vestsiden af bygningen?).

HOLSTEBRO PROVSTIUDVALG, den 22. august 1989.

P.p.v.

G. Busk Sørensen.

Bilag:

Tegninger og beskrivelse i 2 sæt.

Menighedsrådet, ansøgning af 14/8 1989.

Ministeriet, J. nr. SN 1213/11-0001

23 OKT. 1989

B.P.F. 16/7/89

RETTEN I RINGKØBING

12 SEP. 1989

RETTEN I RINGKØBING

Fredningsnævnet
Dommeren,
6950 Ringkøbing.

Fousing kirke.

Vedr. anlæggelse af parkeringsplads og tilbygning til kapel.

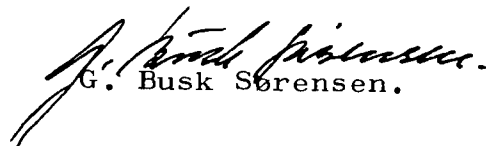
Fousing menighedsråd tilkøbte i 1988 ca. 1440 m² jord syd for Fousing kirkegård. Arealet er Exner-fredet. Menighedsrådet har fremsendt forslag til indretning af arealet til parkeringsplads med grusbelægning, bokse til opbevaring af grus m.v. og tilbygning til kapel (graverfaciliteter). Viborg stiftsøvrighed har i godkendelsesskrivelsen vedr. køb af jordstykket anmodet om, at sagen forelægges Fredningsnævnet til evt. godkendelse før sagens fremsendelse til stiftsøvrigheden. (Skr. 15/11 88).

Provstiudvalget har fremsendt sagen til stiftsøvrigheden med anbefaling. Udvalget skal herved anmode Fredningsnævnet om at foretage besigtigelse og afgive en udtalelse.

Kopier af skr. og tegningsmateriale vedlagt.

HOLSTEBRO PROVSTIUDVALG, den 10. september 1989.

P.p.v.


G. Busk Sørensen.

Miljøministeriet, J. nr. SN 1213/11-0001

23 OKT. 1989

ARK. nr. 2

025 167/89

FREDNINGSNÆVNET
FOR

23 OKT. 1989.

RINGKØBING AMTS FREDNINGSKREDS

Ringkøbing, den 20. oktober 1989.
R A F. 167/1989.

DOMMERKONTORFT · TELEFON 07 32 14 11
6950 RINGKØBING

LUS
9.4.90

Nævnet har d.d. tilskrevet Holstebro Provsti % Provstiudvalg
v/ provst G. Busk Sørensen, Mejrup Skolevej 22, Mejrup, 7500
Holstebro, således:

W

"Vedrørende anlæggelse af parkeringsplads og tilbygning til kapel
ved Fousing Kirke.

Nævnet meddeler herved i medfør af naturfredningslovens § 34 til-
ladelse til det ansøgte.

Tilladelsen bortfalder, såfremt den ikke er udnyttet inden 5 år
fra tilladelsens meddelelse, jfr. naturfredningslovens § 64a.

Det bemærkes, at ansøgeren ikke herved er fritaget for at søge e-
ventuelle andre tilladelser, som lovgivningen måtte kræve.

Afgørelsen kan efter naturfredningslovens § 58 indbringes for o-
verfredningsnævnet (adr. Slotsmarken 15, 2970 Hørsholm) af bl.a.
ansøgeren og forskellige myndigheder.

Klagefristen er 4 uger fra den dag, afgørelsen er meddelt den på-
gældende klageberettigede.

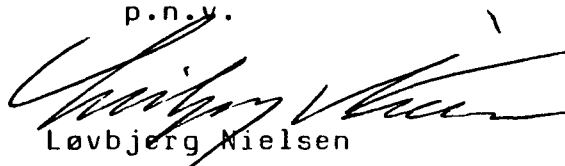
En tilladelse kan ikke udnyttes før udløbet af klagefristen. Er
klage iværksat, kan tilladelsen ikke udnyttes, medmindre den op-
retholdes af overfredningsnævnet."

Hvilket herved meddeles.

./. Kopi af ansøgningen samt kortbilag vedlægges.

Med venlig hilsen

p.n.v.


Løvbjerg Nielsen

Skov- og Naturstyrelsen,
Slotsmarken 13,
2970 Hørsholm.

Miljøministeriet
Skov- og Naturstyrelsen

SN 1213/110001

Bil. 6

nr. 2