

Afgørelser – Reg. nr.: 01537.01

Fredningen vedrører: Ottestrup Kirke

Domme

Taksationskommissionen

Naturklagenævnet

Overfredningsnævnet

Fredningsnævnet

12-04-1951

Kendelser

Deklarationer

FREDNINGSNÆVNET>

Justitsministeriets genpartpapir. Til skøder, skadesløsbreve, kvitteringer til udslettelse og andre påtegninger m. m. (vedr. fast ejendom).

Mtr. nr., ejerlav, sogn:
(i København kvarter)
eller (i de sønderjydske landsdele) bd. og bl. i tingbogen, art. nr., ejerlav, sogn.

1 g og 5. Ottestrup by og sogn.

Akt: Skab nr.
(udfyldes af dommerkontoret)

Købers }
Kreditors } bopæl;

Gade og hus nr.:
(hvor sådant findes)

Anmelderens navn og bopæl (kontor):
Fredningsnævnet for Sorø Amt.
c/o Dommerkontoret, Ringsled.

Stempet: kr. øre.

FREDNINGSTILBUD

Undertegnede **Gårdejer Kjler Larsen**

tilbyder herved som ejer af matr. nr. **1 g og 5, Ottestrup by og sogn**

at lade nedennævnte areal af ovennævnte matr. nr. frede.

Arealerne beskrives således:

1. af matr. nr. 5: den del af arealet, der mod øst og syd begrænses af hhv. sognevejen fra hovedvej nr. 1 til Vedbyværre og den stik vest fra Ottestrup kirke gående private vej. Mod vest begrænses arealet af en linie parallel med sognevejen i en afstand af 20 (tyve) meter vest for denne. Mod nord begrænses arealet af en linie af en linie parallel med den private vej i en afstand af 20 (tyve) meter nord for denne.

2. af matr. nr. 1 g: den del af arealet, der mod øst begrænses af ovennævnte sognevej og mod nord af ovennævnte private vej. Mod syd begrænses arealet af en linie, der løber parallelt med den private vej i en afstand af 20 (tyve) meter syd for denne. Mod vest begrænses arealet af en linie parallel med sognevejen i en afstand af 20 (tyve) meter vest for denne.

Fredningen har følgende omfang:

Arealerne må ikke bebygges eller beplantes med højstammede træer, og der må ikke på arealerne graves grus eller anbringes transformatorstationer, telefon- og telegrafmaster o. l., skure, udsalgssteder, isboder, beboelsesvogne og efter nævnets opfattelse skønhedsforstyrrende genstande.

~~Bestillingsformular~~

For fredningen kræver jeg ingen erstatning.
Jeg er indforstået med, at ovennævnte forligstilbud tinglyses på min ejendom matr. nr.

1 A og 5, Ottestrup by og sogn,

dog uden udgift for mig.

Påtaleberettiget i henhold til foranstående er fredningsnævnet for Sorø amt og

Ottestrup menighedsråd i forening eller hver for sig.

Ottestrup den 12 / 4 195 1.

Rjler Larsen.

Fredningstilbudet modtages og godkendes.

Fredningsnævnet for Sorø amt, den 12 / 4 195 1.

Urban Petersen.

fmi.

Justitsministeriets genpartpapir. Til skøder, skadesløsbreve, kvitteringer til udslettelse og andre påtegninger m. m. (vedr. fast ejendom).

Mtr. nr., ejerlav, sogn: **1 h, Ottotrup by og sogn.**

Akt: Skab nr.
(udfyldes af dommerkontoret)

(i København kvarter)
eller (i de sønderjydske lands-
dele) bd. og bl. i ting-
bogen, art. nr., ejerlav,
sogn.

Købers } bopæl;
Kreditors }

Gade og hus nr.:
(hvorfra sådant findes)

Anmelderens navn og bopæl (kontor):
Fredningsnævnet for Sorø Amt.
c/o Dommerkontoret, Ringsted.

Stempel: kr. øre.

FREDNINGSTILBUD

Undertegnede **fra Anna Petersen**

tilbyder herved som ejer af matr. nr. **1 h, Ottotrup by og sogn**

at lade ~~XXXXXXXXXXXXXXXXXXXX~~ ovennævnte matr. nr. frede.

~~XXXXXXXXXXXXXXXXXXXX~~

Fredningen har følgende omfang:

Arealerne må ikke bebygges eller beplantes med højstammede træer, og der må ikke på arealerne graves grus eller anbringes transformatorstationer, telefon- og telegrafmaster o. l., skure, udsalgssteder, isboder, beboelseskøretøjer og efter nævnets opfattelse skønhedsforstyrrende genstande.

~~XXXXXXXXXXXXXXXXXXXX~~

For fredningen kræver jeg ingen erstatning.

Jeg er indforstået med, at ovennævnte forligstilbud tinglyses på min ejendom matr. nr.

i h. Ottetrup by og søge.

dog uden udgift for mig.

Påtaleberettiget i henhold til foranstående er fredningsnævnet for Sorø amt og

Ottetrup menighedsråd i forening eller hver for sig.

Ottetrup den **12 / 4** 195 **l.**

Anna Petersen

m. f. o. p.

Fredningstilbudet modtages og godkendes.

Fredningsnævnet for Sorø amt, den **12 / 4** 195 **l.**

Urban Petersen.

fm.

Justitsministeriets genpartpapir. Til skøder, skadesløsbreve, kvitteringer til udslettelse og andre påtegninger m. m. (vedr. fast ejendom).

Mtr. nr., ejerlav, sogn:
(i København kvarter)
eller (i de sønderjydske lands-
dele) bd. og bl. i ting-
bogen, art. nr., ejerlav,
sogn.

4 B. Ottestrup by og sogn.

Akt: Skab nr.
(udfyldes af dommerkontoret)

Købers }
Kreditors } bopæl;

Gade og hus nr.:
(hvor sådant findes)

Anmelderens navn og bopæl (kontor):
Fredningsnævnet for Sorø Amt.
c/o Dommerkontoret, Ringsted.

Stempel: kr. øre.

FREDNINGSTILBUD

Undertegnede **gårdejer Frederik Nerthelsen**

tilbyder herved som ejer af matr. nr. **4 B. Ottestrup by og sogn**

at lade nedennævnte areal af ovennævnte matr. nr. frede.

Arealerne beskrives således:

den del af arealet, der begrænses af en linie i en afstand af 30 (tredti) meter øst og syd for Ottestrup kirkes kirkegårdsmur.

Fredningen har følgende omfang:

Arealerne må ikke bebygges eller beplantes med højstammede træer, og der må ikke på arealerne graves grus eller anbringes transformatorstationer, telefon- og telegrafmaster o. l., skure, udsalgssteder, isboder, beboelsesvogne og efter nævnets opfattelse skønhedsforstyrrende genstande.

~~Jeg forbeholder mig dog ret til at~~

For fredningen kræver jeg ingen erstatning.

Jeg er indforstået med, at ovennævnte forligstilbud tinglyses på min ejendom matr. nr.

4 B. Ottestrup by og sogn,

dog uden udgift for mig.

Påtaleberettiget i henhold til foranstående er fredningsnævnet for Sorø amt og

Ottestrup menighedsråd i forening eller hver for sig.

Ottestrup den **12 / 4** 195 **l.**

Frederik Berthelsen.

Fredningstilbudet modtages og godkendes.

Fredningsnævnet for Sorø amt, den **12 / 4** 195 **l.**

Urban Petersen.

frd.

Justitsministeriets genpartpapir. Til skøder, skadesløsbreve, kvitteringer til udslettelse og andre påtegninger m. m. (vedr. fast ejendom).

Mtr. nr., ejerlav, sogn:
(i København kvarter)
eller (i de sønderjydske lands-
dele) bd. og bl. i ting-
bogen, art. nr., ejerlav,
sogn.

4 g. Ottestrup by og sogn.

Akt: Skab . . . nr.
(udfyldes af dommerkontoret)

Købers } bopæl;
Kreditors }

Gade og hus nr.:
(hvor sådant findes)

Anmelderens navn og bopæl (kontor):
Fredningsnævnet for Sorø Amt.
c/o Dommerkontoret, Ringsted.

Stempel: kr. øre.

FREDNINGSTILBUD

Undertegnede **hus ejer Christian Andersen**
tilbyder herved som ejer af matr. nr. **4 g. Ottestrup by og sogn**

at lade ~~arealerne~~ ovennævnte matr. nr. frede

~~arealerne~~

**således, at arealet ikke bebygges i yderligere omfang end det
nuværende.**

i yderligere omfang end det nuværende

Fredningen har følgende omfang:

Arealet må ikke bebygges eller beplantes med højstammede træer, og der må ikke på arealet graves grus eller anbringes transformatorstationer, telefon- og telegrafmaster o. l., skure, udsalgssteder, isboder, beboelseskøretøjer og efter nævnets opfattelse skønhedsforstyrrende genstande.

~~Isboder, skure, udsalgssteder, isboder~~

For fredningen kræver jeg ingen erstatning.

Jeg er indforstået med, at ovennævnte forligstilbud tinglyses på min ejendom matr. nr.

4 g. Ottestrup by og sogn.

dog uden udgift for mig.

Påtaleberettiget i henhold til foranstående er fredningsnævnet for Sorø amt og

Ottestrup menighedsråd i forening eller hver for sig.

Ottestrup den **12 / 4** 195 **1.**

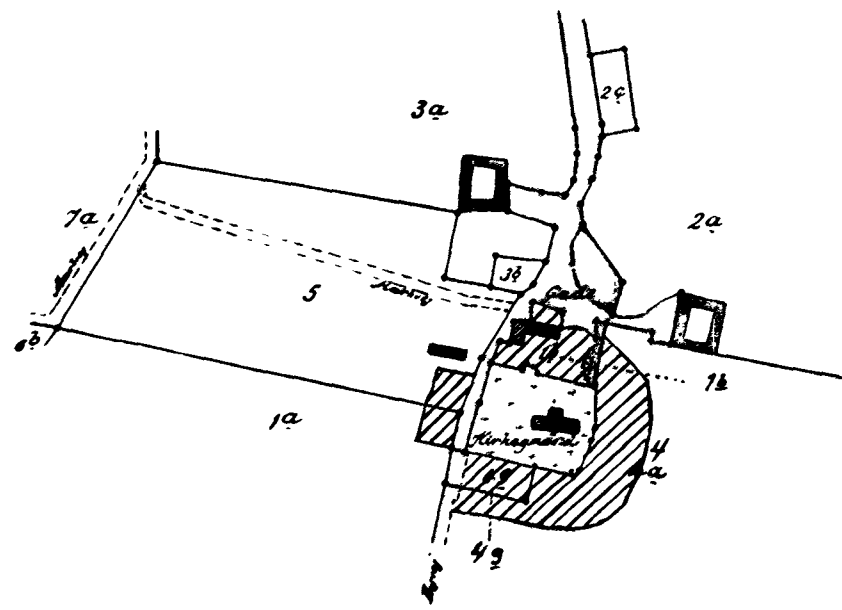
Chr. Andersen.

Fredningstilbudet modtages og godkendes.

Fredningsnævnet for Sorø amt, den **12 / 4** 195 **1.**

Urban Petersen

fm.



*Femmen af
Ollestrup By.*

*Ollestrup Sogn
Slagelse Herred
Sorø Amt*

Rigtig kopi af matrikelkortet.

Direktoratet for Matrikelvæsenet Dato: 1951

*J. H. Gildem
Ekspr.*

Målestok 1:4000

100m.

REG. NR. 1537 A

DISPENSATIONER >

Afgørelser – Reg. nr.: 01537.01

Dispensationer i perioden: 26-04-1990



Civildommeren i Næstved
Skomagerrækken 3, 4700 Næstved

Modtaget i
Skov- og Naturstyrelsen
27 APR. 1990

REG. NR. 0.1537.0/0

Telf. 53 72 06 62
Fogedretten 53 73 80 73
Tingbogsoplysninger
kl. 9-12 telf. 53 73 10 10
Giro 2 05 26 95

FREDNINGSNÆVNET

Den 26. april 1990

F. 36/1990.

Ved ansøgning fremsendt gennem Vestsjællands Amtskommunes fredningsafdeling den 20/3 1990 har selskabet for Ottestrup Menighedsråd anmodet om nævnets tilladelse til opførelse af en ny velfærdsbygning ved Ottestrup kirke på matr. nr. 1 b Ottestrup by, Ottestrup.

Vestsjællands Amtskommunes fredningsafdeling har ved sagens fremsendelse bemærket:

" Ejendommen er omfattet af omgivelsesfredning omkring Ottestrup kirke af 12. april 1951, hvorfor det ansøgte kræver fredningsnævnets tilladelse.

Bygningen ønskes opført efter vedlagte tegninger, der bliver på 52 m², indeholdende spise- og omklædningsrum for graver, handicaptoliet og redskabsrum. Bygningen kommer til at fremstå med hvidkalkede mure og tag af rødt tegl, og vil ikke have landskabeligt uheldige virkninger".

Slagelse Kommune, teknisk udvalg har i skrivelse af 25/1 1990 anbefalet det ansøgte byggeri.

Under henvisning hertil tillader nævnet som påtaleberettiget af deklaration om kirkefredning tinglyst den 13/10 1951 opførelse af den ansøgte velfærdsbygning i overensstemmelse med de fremsendte tegninger og beskrivelse med situationsplan.

Tilladelsen bortfalder såfremt den ikke er udnyttet inden 5 år, jfr. naturfredningslovens § 64 a.

Afgørelsen kan efter naturfredningslovens § 58 indbringes for Overfredningsnævnet (adr. Slotsmarken 15, 2970 Hørsholm) af bl.a. ansøgeren og forskellige myndigheder. Klagefristen er 4 uger fra den dag, afgørelsen er meddelt den pågældende klageberettigede.

Miljøministeriet

Skov- og Naturstyrelsen

Jr. 329-J J.nr. SN 1213/4-0003

Akt. nr. 3.

BH.

1/5, 1/6

En tilladelse kan ikke udnyttes før udløbet af klagefristen.

Er klage iværksat, kan tilladelsen ikke udnyttes, medmindre den opret-
holdes af klagemyndigheden.


Steen Neergaard


Erik B. Neergaard


Steen Bach Nielsen

Arkitektfirmaet HS Rådgivning A/S

Nørre Ås 8, 4200 Slagelse

Slagelse Kommune
Center for Miljø Plan og Teknik
Dahlsvej 2, 4220 Korsør

Att. Kirsten Abel
kabel@slagelse.dk

**Fredningsnævnet for
Vestsjælland**

Vestensborg Allé 8
4800 Nykøbing F.

Tlf. 99 68 44 68
vestsjaelland@fredningsnaevn.dk

FN-VSJ-111/2020

Den

Ved mail af 1. oktober 2020 har Slagelse Kommune sendt nævnet en ansøgning om at måtte opføre en overdækket terrasse på 19,25 m² på matr.nr. 4g Ottestrup By, Ottestrup, beliggende Ottestrupvej 2, 4200 Slagelse. Ejendommen ejes af Jesper Mortensen.

Af mailen fremgår bl.a.:

Til godkendelse i Fredningsnævnet

Ottestrupvej 2, 4200 Slagelse. Opførelse af overdækket terrasse. Kirkefredning. Sagsnr. 2020-123808

Vedhæftet ansøgning om opførelse af 19 m² overdækket terrasse til beboelse sendes til godkendelse i Fredningsnævnet.

Vedhæftet fredningstekst. Fredningen fastsætter, at arealet ikke må bebygges i yderligere omfang end det nuværende.

Udtalelse fra Slagelse Kommune til Fredningsnævnet.

Tilbygning af overdækket terrasse på 19 m² med to sidedækninger og en fritlagt side ud mod garagen. Begrundelse for opførelse af overdækket terrasse er grundet stærk vind og vejstøj fra landevej samt motorvej, der gør at ejer ikke kan bruge deres terrasse med glæde. Den overdækkede terrasse opføres med to sideinddækninger, der ifølge ejer kan give læ og mindske støjen markant til et acceptabelt niveau.

Kommunens vurdering er, at en overdækket terrasse som beskrevet og med dens beliggenhed kan godkendes.

Jesper Mortensen oplyser i sin byggeansøgning bl.a.

Tilbygning af overdækket terrasse på 19,25 kvm med to sidedækninger, og en fritlagt side ud mod garagen. Grundet stærk vind og vejstøj fra landevej samt motorvej, der gør at vi ikke kan bruge vores terrasse med glæde. Så ønsker vi at lave en overdækket terrasse med to sideinddækninger der kan give læ, samt mindske støjen markant til et acceptabelt niveau.

Materialer: Belægning består af holmegårdsten

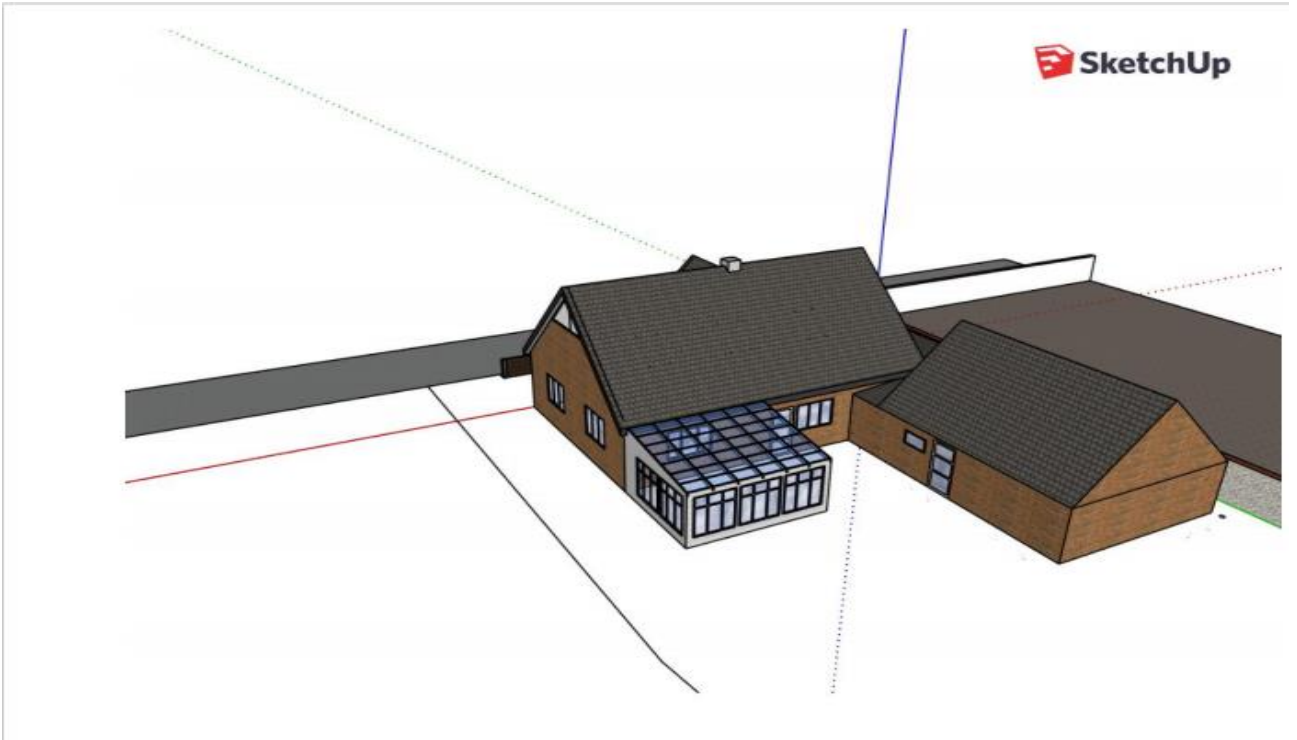
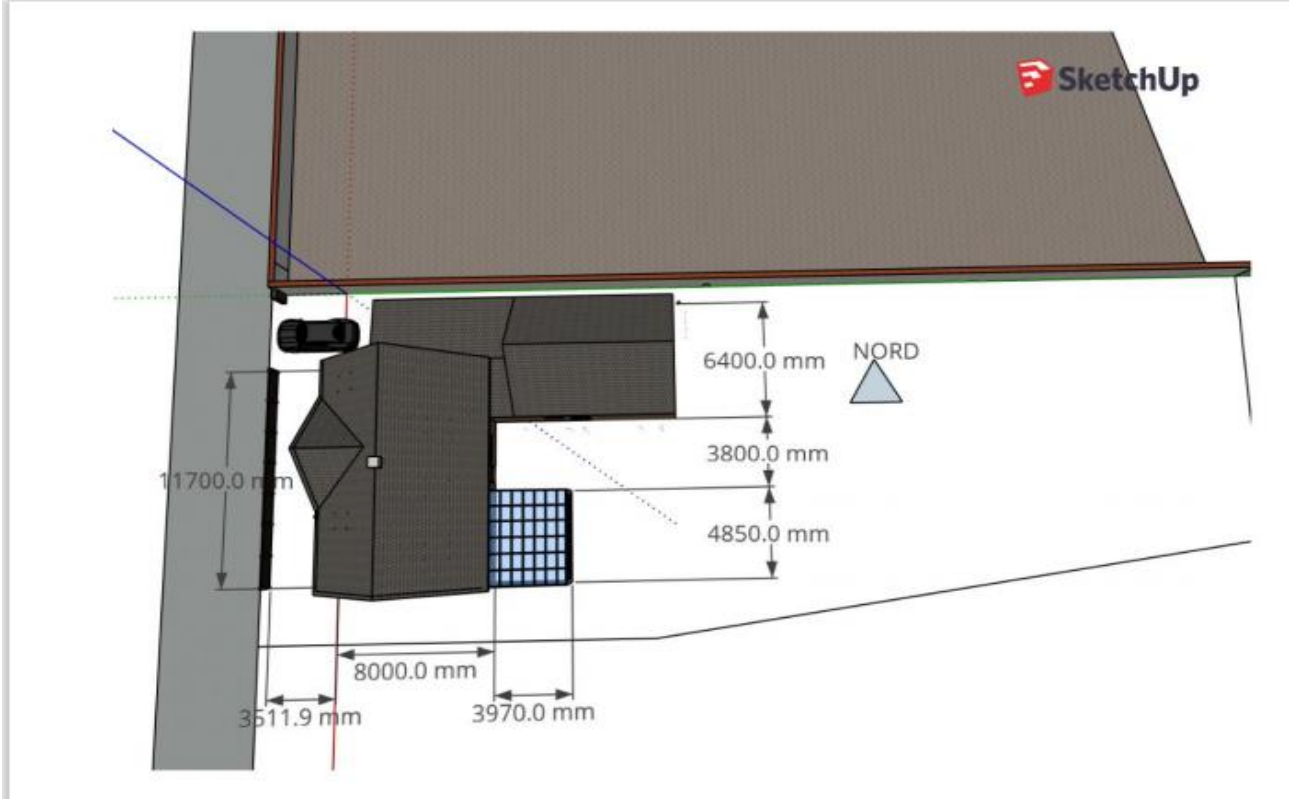
Punktfundament til sideinddækninger

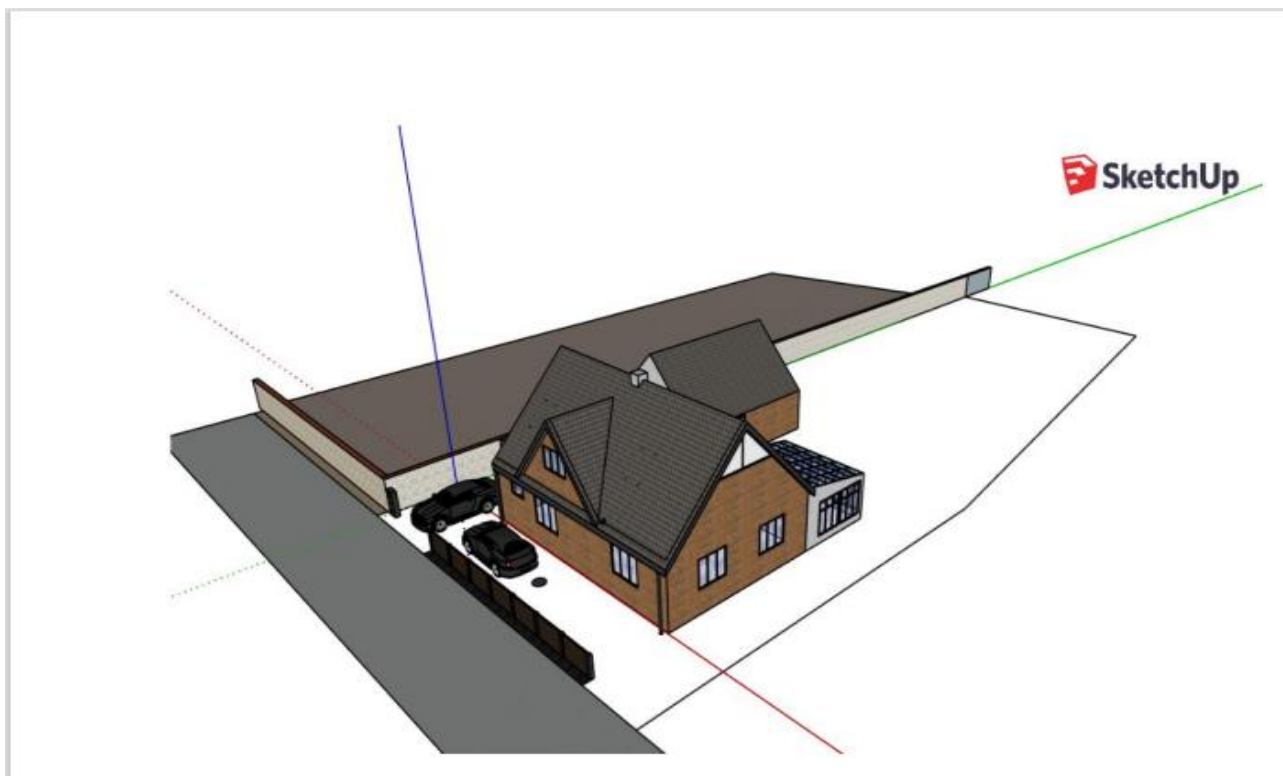
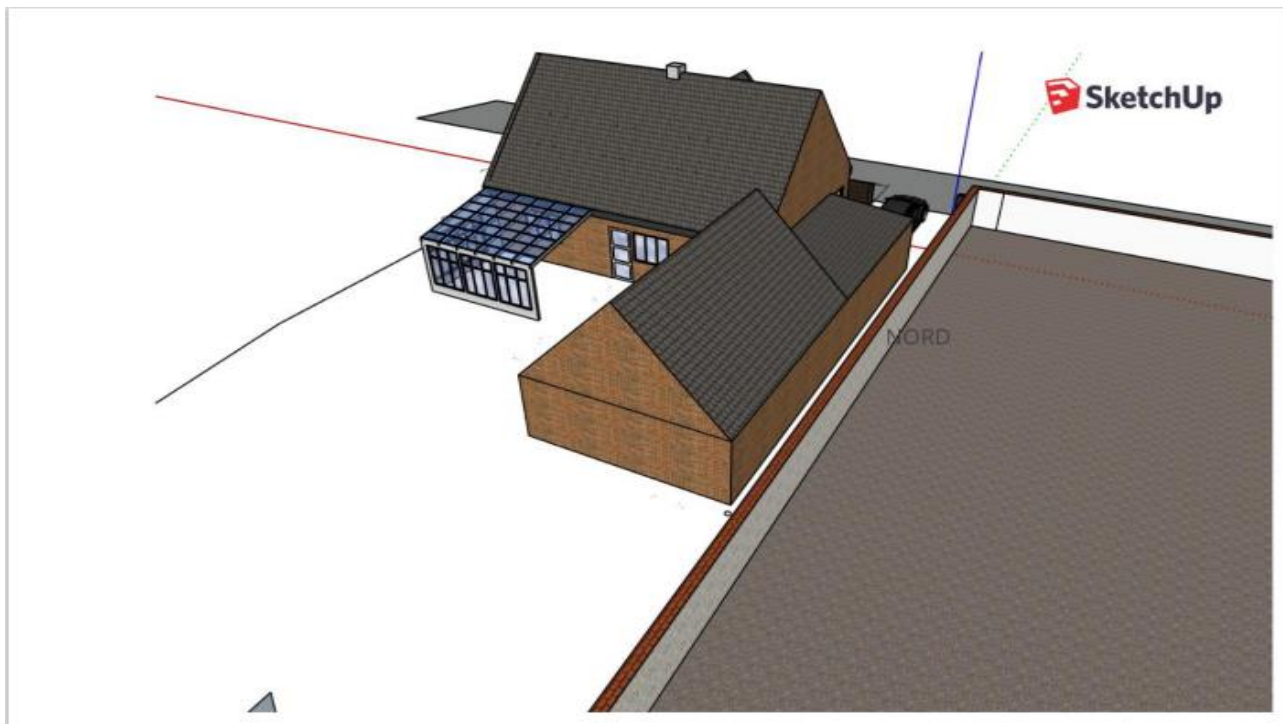
Sideinddækning laves af trykimprægneret reglar 45 x 95, 3 fags genbrugsvinduer. 3 styks på langsiden og 2 styks i endestykket.

Beklædning består af fibercementplanker.

140mm tagspær med glasklart trapez plastiktag

Tagrende med nedløb til eksisterende regnvandsfaskine.





Formand for Sorterup, Ottestrup og Kindertoftø menighedsråd, Susanne Tarp, har i mail af 7. oktober 2020 på vegne menighedsrådet udtalt:

Der er en fredningsbestemmelse på ejendommen, som siger at arealet ikke må bebygges i yderligere omfang end det nuværende, dateret den 12/4-1952.

Herunder gøres også opmærksom på et opsat drivhus, som er opsat i strid med fredningsbestemmelsens ordlyd. Menighedsrådet henholder sig til fredningsbestemmelsen, og kan derfor IKKE tilslutte sig ansøgningen.

Danmarks Naturfredningsforening, Slagelse, har ikke udtalt sig til sagen.

Fredningsnævnet har været på besigtigelse den 28. januar 2021, hvor nævnet kunne konstatere, at den overdækkede terrasse er delvis opført.

Jesper Mortensen forklarede ved besigtigelsen, at den overdækkede terrasse skal skærme for støj både fra motorvejen og fra landevejen mod Sorø. Han begyndte at lave den overdækkede terrasse i det sene efterår. Han købte ejendommen for mere end 2 år siden. Det er hans hensigt, at vinduerne i den overdækkede terrasse skal males hvide, og at træværket skal males antracitgrå. Taget skal være med klare plastplader.

Jesper Mortensen har efter besigtigelsen sendt fredningsnævnet tegninger over hans planer om istandsættelse af bygningerne på ejendommen. Han skriver bl.a.:

... udbedring af de kosmetiske skader der er så huset fremstår ok pænt indtil vi har økonomi til at skifte tag og facade, som begge er i forfald.

Derefter genetableres haven samt indkørsel. indkørsel blev rettet af i sensommeren med henblik på anden belægning så facaden fremstår pæn

Fremtidsdrømmen var at få et ensartet tag på begge bygninger så der skabes en pæn helhed imellem garagebygning og stuehus. Enten i form af taget bygges sammen som på tegningen eller at garagetaget afsluttes mod gavlvæggen på stuehus. begge er pæne løsninger, som kræver godkendelse uanset hvilken model der vælges.

Fredningsnævnet skrev den 4. februar 2021 til Slagelse Kommune bl.a.:

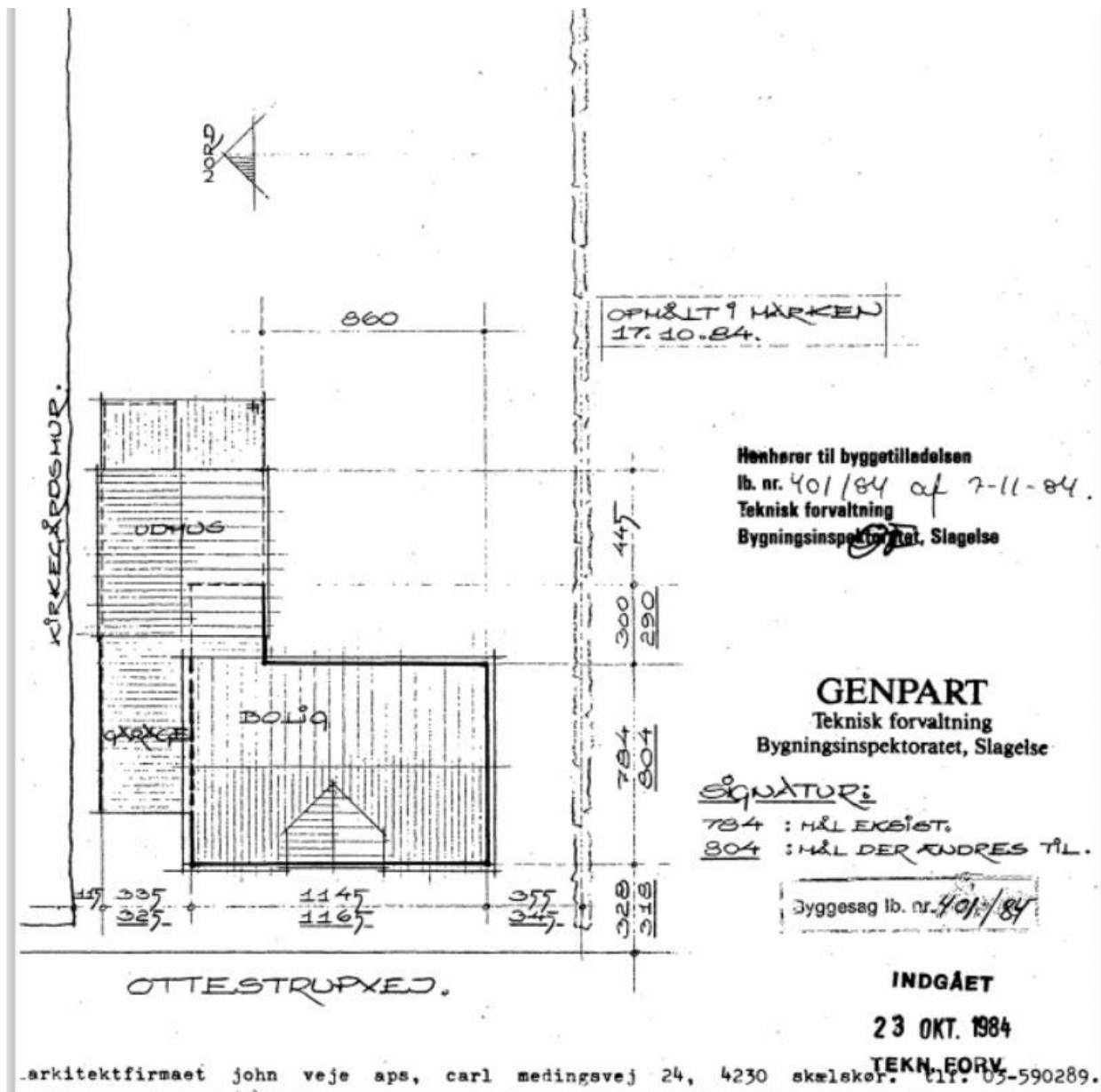
Ved besigtigelsen viste det sig, at den overdækkede terrasse er under opførelse. Det syntes at fremgår, at der er sket flere tilbygninger til huset på Ottestrupvej 2, og fredningsnævnet skal derfor anmode Slagelse Kommune om at oplyse, hvilke tilbygninger, der måtte være eller skulle være givet byggetilladelse til, og hvornår disse tilladelser er givet.

Der sås på ejendommen også et drivhus placeret tæt ved kirkemuren. Fredningsnævnet er ikke bekendt med at have modtaget ansøgning om eller givet en tilladelse til drivhuset.

Slagelse Kommune svarede den 12. februar 2021:

Slagelse Kommune kan oplyse, at der ikke i kommunes arkiv er registreret byggesager vedr. tilbygninger på ejendommen. Der er ej heller søgt byggetilladelse til drivhus. I 1984 er der udstedt tilladelse til isolering og skalmuring. Denne byggesag kan ses på Kommunens elektroniske byggesagsarkiv www.weblager.dk.

I byggesagsarkivet findes denne tegning:



Formanden for Ottestrup Kirke har den 7. februar 2021 sendt nævnet denne redegørelse fra kirkeværgen Annette Andreasen:

Vedr. Ottestrupvej 2, 4200 Slagelse

Gennem de seneste 20 år har menighedsrådet ved Ottestrup kirke adskillige gange haft kontakt til skiftende naboer på ottestrupvej 2 vedr. oprydning på grunden, herunder også særligt med henblik på at holde kirkegårds-muren fri.

Historik
2000-2014

Ved menighedsrådets årlige syn af kirke og kirkegård har vi adskillige gange henvendt os til ejerne (far og søn) med henblik på oprydning. I de første år var det særligt henstilling af div. redskaber og byggematerialer op ad kirkemuren. Fra 2008—2014 blev problemet værre med byggeaffald både foran huset og i haven. Et særligt problem var placeringen af gamle biler (uindregistrerede) i haven, hvorfor vi i 2013 henvendte os til kommunen med henblik på fjernelse af disse.

2014 Tvangsauktion
 2014-16 ejer?
 Huset beboet af rumænere?

2016 – Nuværende ejer

Vi har haft kontakt til nuværende ejer med henblik op oprydning langs kirkemuren, således at den friholdes ca. 1,5-2 m. Menighedsrådet vil sørge for græsslåning langs muren.

Der er stadig meget byggeaffald og materialer på grunden både foran huset og i haven.

Der er opstillet drivhus i haven, hvilket vi mener er en overtrædelse af fredningsbestemmelserne, ligesom påbegyndelsen af tilbygning ved garagen samt udestue heller ikke kan accepteres iht. Exner-fredningen.

Ejendommen er omfattet af en deklaration af 12. april 1952 med følgende indhold:

Undertegnede husejer Christian Andersen tilbyder herved som ejer af matr.nr. 4g Ottestrup by og sogn at lade ovennævnte matr.nr. frede således, at arealet ikke bebygges i yderligere omfang end det nuværende.

Fredningen har følgende omfang: Arealerne må ikke i yderlige omfang end det nuværende beplantes med højstammede træer, og der må ikke på arealerne graves grus eller anbringes transformatorstationer, telefon- og telegrafmaster o. L, skure, udsalgssteder, isboder, beboelsesvogne og efter nævnets opfattelse skønhedsforstyrrende genstande.

Nævnets afgørelse:

Den overdækkede terrasse, som der søges dispensation til at opføre, kan ses fra dele af kirkegården, men ikke fra ind- og udgangen til kirken. Den overdækkede terrasse forekommer ikke skæmmende, og den vil med sin placering ikke hindre indsynet til kirken. Henset hertil og til begrundelsen for at opføre en overdækket terrasse - at skærme for lyden af trafik fra to meget befærdede veje - finder nævnet, at en overdækket terrasse som den, der er ansøgt om, ikke vil være i strid med fredningsbestemmelserne, ligesom de i naturbeskyttelseslovens § 50, stk. 2 og stk. 3, nævnte forhold ikke taler mod at give dispensation.

Under hensyn hertil meddeler nævnet i medfør af naturbeskyttelseslovens § 50, stk. 1, dispensation til at opføre en overdækket terrasse som den ansøgte på vilkår, at vinduerne males hvide, og at det øvrige træværk males i farven antracitgrå.

Tilladelsen bortfalder, såfremt den ikke er udnyttet inden 3 år, jf. naturbeskyttelseslovens § 50, jf. § 66, stk. 2.

I sagens behandling har deltaget nævnets formand, dommer Ole Stryhn, det af miljøministeren udpegede medlem, Rolf Dejløw, og det af Slagelse Kommune udpegede medlem, Kurt Rasmussen.

Ole Stryhn
 Formand

Klagevejledning ved afgørelse om dispensation:

Der kan klages over denne afgørelse til Miljø- og Fødevarerklagenævnet. Klagefristen udløber 4 uger efter, at afgørelsen er meddelt. Er afgørelsen offentligt bekendtgjort, regnes klagefristen dog altid fra bekendtgørelsen. Klagen skal ifølge lov om naturbeskyttelse § 87 afgives via Miljø- og Fødevarerklagenævnets digitale selvbetjening, jf. vejledning på klagenævnets hjemmeside www.naevneneshus.dk. Klagefristen udløber ved midnat på dagen for klagefristens udløb. Hvis klagefristen udløber på en lørdag eller en helligdag, forlænges fristen til den følgende hverdag.

Klageberettigede er, jf. naturbeskyttelseslovens § 86:

Adressaten for afgørelsen,
 ejeren af den ejendom, som afgørelsen vedrører,
 offentlige myndigheder,
 en berørt nationalparkfond,
 lokale foreninger og organisationer, som har en væsentlig interesse i afgørelsen,
 landsdækkende foreninger og organisationer, hvis hovedformål er beskyttelse af natur og miljø,
 og landsdækkende foreninger og organisationer, som efter deres formål varetager væsentlige, rekreative interesser, når afgørelsen berører sådanne interesser.

Det er en betingelse for Miljø- og Fødevarerklagenævnets behandling af en klage, at den, der klager indbetaler et gebyr på 900 kr. for privatpersoner og 1.800 kr. for virksomheder og organisationer (2016-niveau). Klagegebyret reguleres den 1. januar hvert år efter den af Finansministeriet fastsatte sats for det generelle pris- og lønindeks som løbende offentliggjort i forslag til finanslov med virkning for klager, der modtages i nævnet fra og med den 1. februar 2017. Nævnet offentliggør størrelsen af klagegebyret på sin hjemmeside www.naevneneshus.dk.

Gebyret opkræves i forbindelse med klagens oprettelse i Miljø- og Fødevarerklagenævnets digitale selvbetjening. Klagen behandles først, når gebyret er betalt. Vejledning om gebyrbetalingen kan ligeledes findes på Miljø- og Fødevarerklagenævnets hjemmeside www.naevneneshus.dk.

Gebyret tilbagebetales, hvis

- 1) klagesagen fører til, at den påklagede afgørelse ændres eller ophæves,
- 2) klageren får helt eller delvis medhold i klagen, eller
- 3) klagen afvises som følge af overskredet klagefrist, manglende klageberettigelse eller fordi klagen ikke er omfattet af Miljø- og Fødevarerklagenævnets kompetence.

Det bemærkes, at hvis den eneste ændring af den påklagede afgørelse er forlængelse af frist for efterkommelse af afgørelse som følge af den tid, der er medgået til at behandle sagen i klagenævnet, tilbagebetales gebyret dog ikke.

Miljø- og Fødevarerklagenævnet kan også beslutte at tilbagebetale klagegebyret, hvis

- 1) der er indledt forhandlinger med afgørelsens adressat og/eller førsteinstansen om projektilpasninger, og disse forhandlinger fører til, at klager trækker sin klage tilbage, eller
 - 2) klager i øvrigt trækker sin klage tilbage, før Miljø- og Fødevarerklagenævnet har truffet afgørelse i sagen.
- Gebyret tilbagebetales dog ikke, hvis nævnet vurderer, at der er forhold, der taler imod at tilbagebetale gebyret, f.eks. hvis klagen trækkes tilbage meget sent, herunder efter at klager har haft et afgørelsesudkast i partshøring.

En tilladelse må i henhold til naturbeskyttelseslovens § 87, stk. 3, ikke udnyttes før klagefristen er udløbet, eller behandling af en eventuel klage måtte være afsluttet.

Det følger endvidere af naturbeskyttelseslovens § 50, stk. 1, jf. § 66, stk. 2, at en tilladelse bortfalder, hvis den ikke udnyttes inden 3 år efter, at den er givet.