

**Afgørelser – Reg. nr.: 01501.03**

**Fredningen vedrører: Tåning Kirke**

**Domme**

**Taksationskommissionen**

**Naturklagenævnet**

**Overfredningsnævnet**

**Fredningsnævnet**

**15-03-1951, 01-03-1956**

**Kendelser**

**Deklarationer**

FREDNINGSNÆVNET >

150

13 APR. 1951

REG. NR. 1501 C

Afmeldt: 15/3-51

Fredningsområdet for  
Skanderborg amt.

## Fredningsdeklaration

Underskrevet *Gørdise Høje Pedersen, Tønnings*

indgår herved på at nedennævnte areal af den mig tilhørende ejendom, matr. nr. *6a* af  
*Tønnings* by, *Tønnings* sogn, fredes som neden-  
for nærmere anført.

Aralet beskrives saledes:

*En 5 m bred bræmme langs Bred vestlige kirke-  
gårdsstige i hele dets længde.  
Det fredede areal er vist på vedlagte kort.*

Fredningen har følgende omfang:

Arealerne må ikke bebygges ~~eller beplantes~~. Der må ikke anbringes transformatorstationer,  
telefon- eller telegrafmaster, skure, udsalgshoder, vogne til beboelse eller lignende skøn-  
hedsforstyrende genstande.

~~Jeg forbeholder mig dog ret til:~~

For fredningen ydes der intet vederlag.

Denne fredningsdeklaration kan lyses paa min ejendom,  
matr. nr. *6a* *Tønnings* by, *Tønnings* sogn.

*der i forbindelse med matr nr 7b snit er en  
hændering ejendom.*

~~hvilke matr. nr. udgør en landbrugsejendom?~~

Tinglysningen sker uden udgift for mig.

Påtaleretten tilkommer fredningsnævnet for Skanderborg amt og menighedsrådet  
for *Taastrup* sogn.

*Taastrup*, den 15. marts 1951

*Alage Pedersen*

Foranstående fredningsdeklaration godkendes.

Ved Tinglysningen henvises til vedlagte kopi af matrikuel-kort vedlagt deklaration vedrørende matr. nr.  ~~af~~  ~~by~~  
sogn, på hvilket kort det fredede areal er indtegnet.

Fredningsnævnet for Skanderborg amt. ~~Hammel~~, den 6 april 1951.

*Johs. Pedersen*  
*Jensen*

Aug. 1951	100	000
1951	"	"
1951	"	"
1951	2	"
Talt	2 Kr.	000

skriver: *P. Jensen*

Ansøgeren i sagbogen for retskreds no. 52,  
Skanderborg købstad m. v., den 13 APR. 1951

1951. Tingbog: bd. *Taastrup 60*

Akt: skab E no. 26

*Ansøgeren i sagbogen er medlem af menighedsrådet.*

*Johs. Pedersen*

*H. Jensen*

FREDNINGSNÆVNET>

Matr. nr. 53<sup>a</sup>

Taarnby 1.

1250 25 MAJ 1956

**Fredningsdeklaration**

Underskrevne

Erling Kristian Jacobsen  
Taarnby

indgår herved på at ~~underrunde arealet~~ af den mig tilhørende ejendom, matr. nr. 53<sup>a</sup> af  
Taarnby by, Taarnby sogn, fredes som neden-  
for nærmere anført.

Arealet beskrives således:

Fredningen har følgende omfang:

Arealet må ikke bebygges ~~eller beplantes~~. Der må ikke anbringes transformatorstationer, telefon- eller telegrafmaster, skure, udsalgsboder, vogne til beboelse eller lignende skønhedsforstyrrende genstande.

~~Jeg forbeholder mig dog ret til:~~

For fredningen ydes der intet vederlag.

Denne fredningsdeklaration kan lyses paa min ejendom,  
matr. nr. 53<sup>a</sup> Taarnby by, Taarnby sogn.

Erling Kristian Jacobsen

~~hvilke matr. nr. udgør en landbrugsejendom?~~

Tinglysningen sker uden udgift for mig.

Påtaleretten tilkommer fredningsnævnet for Skanderborg amt og menighedsrådet  
for *Taastrup* sogn.

*Taastrup*, den *1 marts 1956*  
*Hans Jensen*

Foranstående fredningsdeklaration godkendes.

Ved Tinglysningen henvises til vedlagte kopi af matrikuel-kort vedlagt deklaration vedrørende matr. nr. *43* ~~med~~ *Taastrup* by, *7* sogn, på hvilket kort det fredede areal er indtegnet.

*Med henvisning til esvortetter og særlig bygdes henvisning til ejers dokumentation (boks): Taastrup.*

Fredningsnævnet for Skanderborg amt. *Hammel*, den *23 maj 1956*

*Jensen*

*H. O. Jensen*

<i>§ 14<sup>I</sup></i>	kr.	øre	Indført i dagbogen for retskreds nr. 52
<i>§ 14<sup>II</sup></i>	"	"	Skanderborg købstad m. v. den <b>25 MAJ 1956</b>
<i>§ 14<sup>I</sup></i>	:	"	Tingbog: Bd. <i>Taastrup</i> bl. 276
<i>§ 14<sup>II</sup></i>	:	"	Akt: Skab <i>B</i> nr. <i>479</i>
ialt		<i>2</i> kr. - øre	

*Jensen*

*(S. 1.)*  
*J.*

1/3-56

Matr. nr. 32e  
Taarnvig by og sogn.  
1298 25 MAJ 1956

## Fredningsdeklaration

Underskrevet

Jens Anders Jensen

indgår herved på at nedennævnte areal af den mig tilhørende ejendom, matr. nr. 32e af  
Taarnvig by, Taarnvig sogn, fredes som neden-  
for nærmere anført.

Arealet beskrives således: en kvadratisk 5 meters bred.  
de langs med kirkegårdsmur.

Fredningen har følgende omfang:

Arealet må ikke bebygges ~~eller beplantes~~ Der må ikke anbringes transformatorstationer,  
telefon- eller telegrafmaster, skure, udsalgshoder, vogne til beboelse eller lignende skøn-  
hedsforstyrende genstande.

Jeg forbeholder mig dog ret til:

For fredningen ydes der intet vederlag.

Denne fredningsdeklaration kan lyses paa min ejendom,

matr. nr. 32e Taarnvig by, Taarnvig sogn.

Jens Anders Jensen



~~hvilke matr. nr. udgør en landbrugsejendom?~~

Tinglysningen sker uden udgift for mig.

Påtaleretten tilkommer fredningsnævnet for Skanderborg amt og menighedsrådet

for *Taastrup* sogn.

*Taastrup*, den *1. marts 1956*.

*Jens A. Jensen*

Foranstående fredningsdeklaration godkendes.

Ved Tinglysningen henvises til ~~vælgte~~ kopi af matrikuel-kort vedlagt deklaration vedrørende matr. nr. *43* ~~ml.~~ *Taastrup* by, *7* sogn, på hvilket kort det fredede areal er indtegnet.

*med henvisning til udsnitte og anden betydning af ejendomsdelen: Taastrup.*

Fredningsnævnet for Skanderborg amt. *Hammel*, den *23 maj 1956*

*Jensen*

*M. H. Jensen*

§ 14 <sup>a</sup>	kr.	øre	Indført i dagbogen for retskreds nr. 52
§ 14 <sup>b</sup>	"	"	Skanderborg købstad m. v. den <b>25 MAJ 1956</b>
§ 14 <sup>c</sup>	"	"	Tingbog: Bd. <i>Taastrup</i> bl. -
§ 14 <sup>d</sup>	<i>2</i>	-	<b>LYST.</b> Akt: Skab <i>7</i> nr. <i>75</i>
Ialt	<i>2</i>	kr. -	øre

*Jensen*

*12.1.*  
*Jen.*

Matr. nr. 43  
Taauning by 7 sogn

1249 25 MAJ 1956

13-56

## Fredningsdeklaration

Underskrevne

Peter Jørgensen

indgår herved på at nedennævnte areal af den mig tilhørende ejendom, matr. nr. 43 af  
Taauning by, Taauning sogn, fredes som neden-  
for nærmere anført.

Aralet beskrives saledes:

haar.

Se til ejendommen hørende

Fredningen har følgende omfang:

Arealerne må ikke bebygges ~~eller beplantes~~. Der må ikke anbringes transformatorstationer, telefon- eller telegrafmaster, skure, udsalgsboder, vogne til beboelse eller lignende skønhedsforstyrrende genstande.

Jeg forbeholder mig dog ret til:

For fredningen ydes der intet vederlag.

Denne fredningsdeklaration kan lyses på min ejendom,  
matr. nr. 43 Taauning by, Taauning sogn.

hvilke matr. nr. udgør en landbrugsejendom?

Tinglysningen sker uden udgift for mig.

Påtaleretten tilkommer fredningsnævnet for Skanderborg amt og menighedsrådet  
for Taastrup sogn.

*Taastrup*, den *11 marts 1956*.  
*Peter Morsen*

Foranstående fredningsdeklaration godkendes.

Ved Tinglysningen henvises til vedlagte kopi af matrikuel-kort ~~vedlagt deklaration vedrørende matr. nr. -~~ -nfl. by,

sogn, på hvilket kort det fredede areal er indtegnet.

*Med henvisning til sekretæren og under byens henvisning til ejendommens blad: Taastrup.*

Fredningsnævnet for Skanderborg amt. ~~Hammel~~, den *23 marts 1956*

*Horsens*

*[Signature]*

<i>2 kr.</i>	øre	Indført i dagbogen for retskreds nr. 5.
§ 14 <sup>I</sup> :	"	Skanderborg købstad m. v. den <b>25 MAJ 1956</b>
§ 14 <sup>II</sup> :	<i>2</i> "	LYST. Tingbog: Bd. <i>Taastrup</i> bl. -
		Akt: Skab <i>E</i> nr. <i>89</i>
Ialt	<i>2</i> kr. -	øre

*[Signature]*


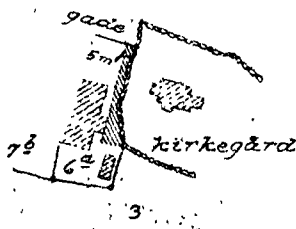
*131*  
*E.*

At dette Kort-Genpart er nøjagtig Genpart af det originale Kort vedrørende Ejendommen

Nr. Nr. 68 Taaning By og Sogn attesteres herved.

Skanderborg d. februar 1951. navn: *Kitty Damsager*

Bestilling  
Kontak



Terræn af  
 Taaning By  
 Taaning Sogn, Voer Herred, Skanderborg Amt  
 Udfærdiget til brug ved tinglysning af fredningsdeklaration  
 Skanderborg i februar 1951.

*Kitty Damsager*  
 Landinspektør

målforskel 1:4000

At denne kort-genpart er nøjagtig genpart af det originale kort vedrørende ejendommen

m. nr. 43 m fl. Taaning by ogsogn attestes herved.

Horsens d. 22. maj 1956.

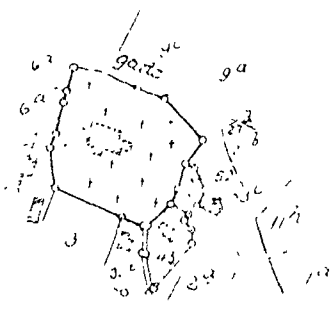
NAVR.

Terræn af  
Taaning by  
Taaning sogn  
Voer herred  
Skanderborg amt

1:4000

Udfærdiget i anledning af  
tinglysning i maj 1956 af

*J. H. (Lindhuus)*  
Landinspektør



Justitministeriets genpartka

Bestillings  
formular

Y-1 Noj