

Afgørelser – Reg. nr.:

Fredningen vedrører:

Bemærkninger:

Bemærkninger om formål og bestemmelser:

Denne fredning indeholder ingen udtrykkelig formålsbestemmelse. Formålet må derfor udledes ud fra en fortolkning af fredningsafgørelsen. I dokumentet er de generelle bestemmelser fremhævet. Den fremhævede tekst er vejledende og er fremhævet som hjælp til læseren. Fredningens generelle bestemmelser kan også optræde uden for de markerede områder. Et fuldstændigt billede af formål og bestemmelser forudsætter, at hele afgørelsen fra fredningsnævn og Overfredningsnævnet/klagenævn læses.

[Tryk her for at komme direkte til den vejledende fremhævning af bestemmelserne](#)

Domme:

Taksationskommissionen:

Miljø- og Fødevareklagenævnet:

Fredningsnævnet:

Forslag:

Dispensationer: sidst i filen med nyeste til sidst

FREDNINGSNÆVNET>

Justitsministeriets genpartpapir. Til skøder, skadesløsbreve, kvitteringer til udslettelse og andre påtegninger m. m. (vedr. fast ejendom).

Mtr. nr., ejerlav, sogn: lm nordl. dæl, He.
(i København kvarter)
eller (i de sønderjydske landsdele) bd. og bl. i tingbogen, art. nr., ejerlav, sogn.

Akt: Skab nr.
(udfyldes af dommerkontoret)

Købers }
Kreditors } bopæl: 53

Anmelderens navn og bopæl (kontor):

Gade og hus nr.:
(hvor sådant findes)

Fredningsnævnet for
Ringkøbing amtsrådskreds,
Holstebro Stempel: kr. øre.

Fredningstilbud

Undertegnede enkefru Karen Jensen f. Christensen tilbyder herved som ejer af matr. nr. lm

af nordlige del by He sogn,
at lade nedennævnte areal af ovennævnte matr. nr. frede.

Arealet beskrives således:

En bræmme nordøst for kirkegården (100 m.)

Fredningen har følgende omfang:

Arealerne må ikke bebygges eller beplantes, midlertidig eller vedvarende, ligesom der heller ikke på arealerne må graves grus eller anbringes transformatorstationer, telefon- og telegrafmaster o. lign., derpå ej opsatte skure, udsalgssteder, isboder, vogne til beboelse eller opbevaring af redskaber eller lign. skønhedsforstyrrende genstande.

~~Jeg forbeholder mig ret til at ændre~~

For fredningen kræver jeg ingen erstatning.

Jeg er indforstået med, at ovenstående fredningstilbud tinglyses på min ejendom matr. nr. lm af nordlige del by He sogn,

dog uden udgift for mig.

Påtaleberettiget i henhold til forestående er fredningsnævnet for Ringkøbing amt og He menighedsråd hver for sig.

Hee , den 16 / 8 19 50.

Karen Jensen.

Idet fredningsnævnet for Ringkøbing amt modtager og godkender foranstående fredningstilbud, bestemmes det, at tilbudet skal lyses som servitut på matr. nr. lm af nordlige del by He sogn

~~af matr. nr. lm af nordlige del by He sogn, og at det fredede areal ses indtegnet på vedlagte kort, af hvilken en genpart bedes henlagt på akten.~~
alb. hvilket matr. nr. i forbindelse med matr. nr. lm af nordlige del by He sogn, og at det fredede areal ses indtegnet på vedlagte kort, af hvilken en genpart bedes henlagt på akten.

Fredningsnævnet for Ringkøbing amt, den 6 / 3 19 51 .

H. Richter.

Bestemmelser 1 af 4
Klik her for næste markering

Justitsministeriet, København, den 8/3 1951.

Indført i dagbogen for retskreds nr. 83,
Ringkøbing købstad n.v., den 8/3 1951.

Lyst-Lingbog: Bl. Hs. Bl. 400.

Akt.Skab. C. nr. 150.

Ann.: Forud er lyst pantegæld og servitut,
G. Simonsen.

Ansøgt af: [illegible]

Dato af ansøgning: [illegible]

[illegible text]

Retssagen

Udbragende: [illegible]

Indbragende: [illegible]

Indbragende: [illegible]

Ansøgt af: [illegible]

Ansøgt af: [illegible]

[illegible text]

[illegible text]

[illegible text]

[illegible text]

[illegible text]

[illegible text]

[illegible text]

[illegible text]

[illegible text]

Justitsministeriets genpartpapir. Til skøder, skadesløsbreve, kvitteringer til udslettelse og andre påtegninger m. m. (vedr. fast ejendom).

Mtr. nr., ejerlav, sogn: ly nordlige del,
(i København kvarter)
eller (i desønderjydske landsdele) bd. og bl. i tingbogen, art. nr., ejerlav, sogn.

Akt: Skab nr.
(udfyldes af dommerkantoren)

Købers } bopæl:
Kreditors }

Anmelderens navn og bopæl (kontor):

Gade og hus nr.:
(hvor sådant findes)

Fredningsnævnet for
Ringkøbing amtsrådsreds,
Holstebro

Stempel: kr. øre.

Fredningstilbud

Undertegnede tømrermester Jens Ditlevsen
tilbyder herved som ejer af matr. nr. ly

af nordlige del by Hee sogn,
at lade nedennævnte areal af ovennævnte matr. nr. frede.

Arealet beskrives således:

En brømme nordøst for kirkegården på 100 m.

Fredningen har følgende omfang:

Arealerne må ikke bebygges eller beplantes, midlertidig eller vedvarende, ligesom der heller ikke på arealerne må graves grus eller anbringes transformatorstationer, telefon- og telegrafmaster o. lign., derpå ej opsætte skure, udsalgssteder, isboder, vogne til beboelse eller opbevaring af redskaber eller lign. skønhedsforstyrrende genstande.

Jeg forbeholder mig dog ret til at bygge et beboelseshus.

For fredningen kræver jeg ingen erstatning.

Jeg er indforstået med, at ovenstående fredningstilbud tinglyses på min ejendom matr. nr. ly af nordlige del by Hee sogn,

dog uden udgift for mig.

Påtaleberettiget i henhold til forestående er fredningsnævnet for Ringkøbing amt og Hee menighedsråd hver for sig.

Hee, den 16/8 1950.

Tømrerm. J. Ditlevsen.

Idet fredningsnævnet for Ringkøbing amt modtager og godkender foranstående fredningstilbud, bestemmes det, at tilbudet skal lyses som servitut på matr. nr. ly af nordlige del by Hee sogn

~~Ikke hæftede om...~~ ~~hvilket matr. nr. i forbindelse med...~~ ~~udgør et landbrug.~~

Det fredede areal ses indtegnet på vedlagte kort, af hvilken en genpart bedes henlagt på akten.

Fredningsnævnet for Ringkøbing amt, den 6 / 3 19 51

H. Richter.

Indført i dagbogen for retskreds nr. 83,
Ringkøbing Amt, den 8/3 1951.

Lyst. Ringkø. Bd. 489 Bl. 1174
Akt: Skab. A. nr. 390.

Anm.: Forud er lyset udført.

G. Simonsen.

Indførelsesattest

Indførelsesattest

Indførelsesattest

Indførelsesattest

Indførelsesattest

Indførelsesattest

Indførelsesattest

Indførelsesattest

Indførelsesattest

Indførelsesattest

Indførelsesattest

Indførelsesattest

Indførelsesattest

Indførelsesattest

Indførelsesattest

Indførelsesattest

Indførelsesattest

Indførelsesattest

Indførelsesattest

Indførelsesattest

Indførelsesattest

Indførelsesattest

Indførelsesattest

Indførelsesattest

Indførelsesattest

Indførelsesattest

Indførelsesattest

Indførelsesattest

Indførelsesattest

Indførelsesattest

Indførelsesattest

Indførelsesattest

Indførelsesattest

Indførelsesattest

Indførelsesattest

Indførelsesattest

Indførelsesattest

Indførelsesattest

Indførelsesattest

Indførelsesattest

Indførelsesattest

Indførelsesattest

FREDNINGSNÆVNET>

Justitsministeriets genpartpapir. Til skøder, skadesløsbreve, kvitteringer til udslettelse og andre påtegninger m. m. (vedr. fast ejendom).

Mtr. nr., ejerlav, sogn: læ, lz den nordl. mellemste
(i København kvarter) del, He.
eller (i de sønderjydske lands-
dele) bd. og bl. i ting-
bogen, art. nr., ejerlav,
sogn.

Akt: Skab nr.
(udfyldes af dommerkontoret)

Købers } bopæl:
Kreditors }

53

Anmelderens navn og bopæl (kontor):

Gade og hus nr.:
(hvor sådant findes)

Fredningsnævnet for
Ringkøbing amtsrådsreds,
Holstebro

Stempel: kr. øre.

Fredningstilbud

Undertegnede He sogneråd
tilbyder herved som ejer af matr. nr. læ og lz

af den nordl. mell. del by He sogn,
at lade nedennævnte areal af ovennævnte matr. nr. frede.

Arealet beskrives således:

En bræmme på 100 m., regnet fra He kirkegårdsdiges nordlige matrik
grænse forsåvidt angår matr.nr. læ, og på 50 m. regnet fra matr.nr.
ly og lm's nordgrænse, forsåvidt angår matr.nr. lz, jfr. vedlagte ko

Fredningen har følgende omfang:

Arealerne må ikke bebygges ~~med bygninger~~ midlertidig eller vedvarende, ligesom der heller
ikke på arealerne må graves grus eller anbringes transformatorstationer, telefon- og telegråfmaster
o. lign., derpå ej opsatte skure, udsalgssteder, isboder, vogne til beboelse eller opbevaring af red-
skaber eller lign. skønhedsforstyrrende genstande.

~~Kommunen forbeholder sig dog ret til at bygge et træhus i den sydlige ende af matr.nr. lz.~~ Kommunen forbeholder sig dog ret til at bygge et træhus i den sydlige ende af matr.nr. lz.

For fredningen kræver jeg ingen erstatning.

Sgr. ~~jeg~~ er indforstået med, at ovenstående fredningstilbud tinglyses på ~~den~~ men
læ, lz af den nordl. mell. del by He sogn,

dog uden udgift for ~~den~~ kommunen.

Påtaleberettiget i henhold til forestående er fredningsnævnet for Ringkøbing amt og
He menighedsråd hver for sig.

He , den 7 / 4 19 51.

P. S. V.
Gunnar Toft.
fmd.

Idet fredningsnævnet for Ringkøbing amt modtager og godkender foranstående fredningstil-
bud, bestemmes det, at tilbudet skal lyses som servitut på matr. nr. læ, lz
af den nordl. mell. del by He sogn

~~af hvilken en genpart bedes henlagt på akten.~~ af hvilken matr. nr. i forbindelse med et landbrug
Det fredede areal ses indtegnet på vedlagte kort, af hvilken en genpart bedes henlagt på akten.

Fredningsnævnet for Ringkøbing amt, den 7 / 4 1951..

H. Richter.

Jensen & Kjeldskov, A/S, København.

Bestemmelser 3 af 4
Klik her for næste markering

Bestillings-
formular

D

Indførelse af nye retsregler i forbindelse med den nye lov om retspleje og retsbeskyttelse af den enkelte borger.

Føremålsende fremsættelse af lovforslag om ændring af retsplejeloven af 1951, jf. lovforslag nr. 10 af 1951, vedtaget af Folketinget den 11. juni 1951.
G. Brandt Pedersen.

Indført i dagbog for retskreds nr. 83, Ringkøbing købstad m.v., den 11/6 1951.
Tinglyst. Tinglysbog: Bd. No. 11.322.
Ans. Skabs P. Nr. 517.
Ann.: Forud er lyst servitutter.
G. Simonsen.

Indførelse af nye retsregler

Indførelse af nye retsregler i forbindelse med den nye lov om retspleje og retsbeskyttelse af den enkelte borger. Dette forslag er indført i dagbogen for retskreds nr. 83, Ringkøbing købstad m.v., den 11/6 1951.

Indførelse af nye retsregler i forbindelse med den nye lov om retspleje og retsbeskyttelse af den enkelte borger. Dette forslag er indført i dagbogen for retskreds nr. 83, Ringkøbing købstad m.v., den 11/6 1951.

Indførelse af nye retsregler i forbindelse med den nye lov om retspleje og retsbeskyttelse af den enkelte borger. Dette forslag er indført i dagbogen for retskreds nr. 83, Ringkøbing købstad m.v., den 11/6 1951.

Indførelse af nye retsregler i forbindelse med den nye lov om retspleje og retsbeskyttelse af den enkelte borger. Dette forslag er indført i dagbogen for retskreds nr. 83, Ringkøbing købstad m.v., den 11/6 1951.

Indførelse af nye retsregler i forbindelse med den nye lov om retspleje og retsbeskyttelse af den enkelte borger. Dette forslag er indført i dagbogen for retskreds nr. 83, Ringkøbing købstad m.v., den 11/6 1951.

Indførelse af nye retsregler i forbindelse med den nye lov om retspleje og retsbeskyttelse af den enkelte borger. Dette forslag er indført i dagbogen for retskreds nr. 83, Ringkøbing købstad m.v., den 11/6 1951.

Indførelse af nye retsregler i forbindelse med den nye lov om retspleje og retsbeskyttelse af den enkelte borger. Dette forslag er indført i dagbogen for retskreds nr. 83, Ringkøbing købstad m.v., den 11/6 1951.

Indførelse af nye retsregler i forbindelse med den nye lov om retspleje og retsbeskyttelse af den enkelte borger. Dette forslag er indført i dagbogen for retskreds nr. 83, Ringkøbing købstad m.v., den 11/6 1951.

Indførelse af nye retsregler i forbindelse med den nye lov om retspleje og retsbeskyttelse af den enkelte borger. Dette forslag er indført i dagbogen for retskreds nr. 83, Ringkøbing købstad m.v., den 11/6 1951.

11

FREDNINGSNÆVNET >

Justitsministeriets genpartpapir. Til skøder, skadesløsbreve, kvitteringer til udslettelse og andre påtegninger m. m. (vedr. fast ejendom).

Mtr. nr., ejerlav, sogn: **la den nordl. mell. del** Akt: Skab nr. **He**
 (i København kvarter) **He** (hvorved af dommerkantoret)
 eller (i de sønderjyske länds- **Købers**
 dele) bd. og bl. i ting: **Kreditors** bopæl: **30**
 bogen, art. nr., ejerlav, **He**
 sogn.

Gade og hus nr.:
 (hvor sådant findes)

Anmelderens navn og bopæl (kontor):

Fredningsnævnet for
 Ringkøbing amtsrådskreds,
 Holstebro Stempel: kr. øre.

Fredningstilbud

Undertegnede **He menighedsråd**
 tilbyder herved som ejer af matr. nr. **la**

af **den nordl. mell. del** by **He** sogn,
 at lade nedennævnte areal af ovennævnte matr. nr. frede.

Arealet beskrives således:

En bræmme på 100 m. nord og vest for **He kirkegårdsdige**, jfr. vedlagte kort.

Fredningen har følgende omfang:

Arealerne må ikke bebygges eller beplantes, midlertidig eller vedvarende, ligesom der heller ikke på arealerne må graves grus eller anbringes transformatorstationer, telefon- og telegrafmaster o. lign., derpå ej opsatte skure, udsalgssteder, isboder, vogne til beboelse eller opbevaring af redskaber eller lign. skønhedsforstyrrende genstande.

~~Mnhr.~~ ~~He~~ forbeholder sig dog ret til at **plante løbalte vest for kirkegården.**

For fredningen kræves ~~ingen~~ **men** erstatning.
~~Mnhr.~~ ~~He~~ indforstået med, at ovenstående fredningstilbud tinglyses på ~~den~~ **men** ejendom/ matr. nr. **la** af **den nordl. mell. del** by **He** sogn,

dog uden udgift for ~~den~~ **menighedsrådet.**

Påtaleberettiget i henhold til forestående er fredningsnævnet for Ringkøbing amt og ~~menighedsrådet~~

He, den 7 / 4 1951.

P.M.V.
Gunnar Toft.
 fmd.

Idet fredningsnævnet for Ringkøbing amt modtager og godkender foranstående fredningstilbud, bestemmes det, at tilbudet skal lyses som servitut på matr. nr. **la** af **den nordl. mell. del** by **He** sogn

~~Det fredede areal ses indtegnet på vedlagte kort, af hvilken en genpart bedes henlagt på akten.~~
 Det fredede areal ses indtegnet på vedlagte kort, af hvilken en genpart bedes henlagt på akten.

Fredningsnævnet for Ringkøbing amt, den 9 / 4 1951.
H. Richter.

Bestemmelser 4 af 4

Det tiltrædes, at nærværende fredningstilbud ting-
lyses som servitutstiftende på matr.nr. 19 den nordlige mel-
lemste del, He søga med følgende forhold:

Så længe det pågældende areal administreres af de
kirkelige myndigheder, tilfæller Kirkeministeriet, dog efter
indhentet erklæring fra Fredningsrådet afgørelse om op-
placering af bygninger på præstegårdsjorden og tillige om
selve byggeplanen for disse, for så vidt bygningerne skal
benyttes til driften af præstegårdens jorder til brug for
præsten eller i det hele skal tjene kirkelige formål.

Kirkeministeriet, den 21. september 1951.

Minister, Kongensgade 10, København D, A.M. V.

E. B.

for **M. G. Petersen,**

skøde.

Indført i dagbogen for retskreds nr. 83,

Kingøbing Købstad m.v., den 1/10 1951.

Lyst. Kingøbing Bd. No. 11. 1.

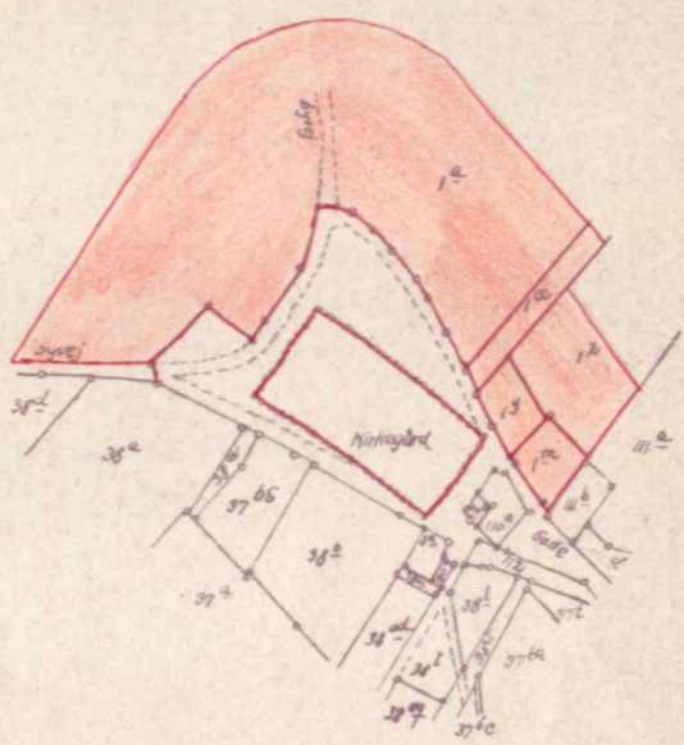
Akt. Skab. O. nr. 186.

Ann.: Forud er lyst servitutter.

O. S. Kjar.

est.

REG. NR. 1498 53



Den nordlig mellemste del
af Sogn.

Navn:

19

d.

genpart er nejagtig genpart af det originale kort vedrørende ejendommen
atværetes beved

Justitsministeriets genpartskalkulerings
Til kor

DISPENSATIONER>

Afgørelser - Reg. nr.:

Herunder ses afgørelser i dispensationssager for denne fredning

27 AUG. 1985

Teknisk Forvaltning

Skoleinspektør
I.C.Christensensvej 7
Hee
6950 Ringkøbing
07 335374

Hee, d. 23/8 1985.

Ringkøbing Kommune
Ejendomsudvalget
Rådhuset, Ved Fjorden 6
6950 Ringkøbing.

Vedr.: Ansøgning om byggetilladelse til opførelse af et en-familieshus i området nord eller vest for Hee Kirke og om dispensation fra berørte bestemmelser i by- og landzonenloven og evt. kirkefredningsaftaler.

Undertegnede ansøger hermed om byggetilladelse til opførelse af nyt hus, beliggende på dele af matr.nr. 1^a, den mellemste del, Hee Sogn. (Se vedlagte skitse over området). Vi ansøger samtidigt om dispensation fra berørte bestemmelser i by- og landzonenloven og berørte aftaler i forb. med kirkefredningen ved Hee Kirke.

Ansøgningen er motiveret af vores store ønske om at bo tæt ved Hee Skole. Vi har siden febr. 85 boet til leje på ovennævnte adresse, og det har i den forløbne tid vist sig at være til stor fordel for arbejdet som skoleinspektør ved Hee Skole. Da skolen er lille, er der ikke noget etableret "kontor", som eksempelvis ved større skoler, hvilket betyder, at forældrekrederen o.a. i stor udstrækning henvender sig på vores privatadresse. Arbejdet medfører endvidere et behov for at skulle være på skolen ofte flere gange om dagen.

Såfremt ansøgningen imødekommes, er det vores agt at bygge et hus, som passer naturligt ind i den eksisterende bebyggelse og med en beliggenhed, som tager størst mulig hensyn til Hee Kirke. Grundens størrelse vil formodentlig blive på 1500-2000 m². Vi ser gerne et samarbejde med berørte myndigheder i forbindelse med placering og udformning af grund og bebyggelse.

Det ville glæde os, om ansøgningen måtte få en velvillig behandling.

Med venlig hilsen

Lene R. Jacobsen
Lene R. Jacobsen

Jens Jørn Jacobsen
Jens Jørn Jacobsen

RINGKJØBING AMTSKOMMUNE Amtsarkitektafdelingen
18 SEP. 1985
870-10-667-746-15

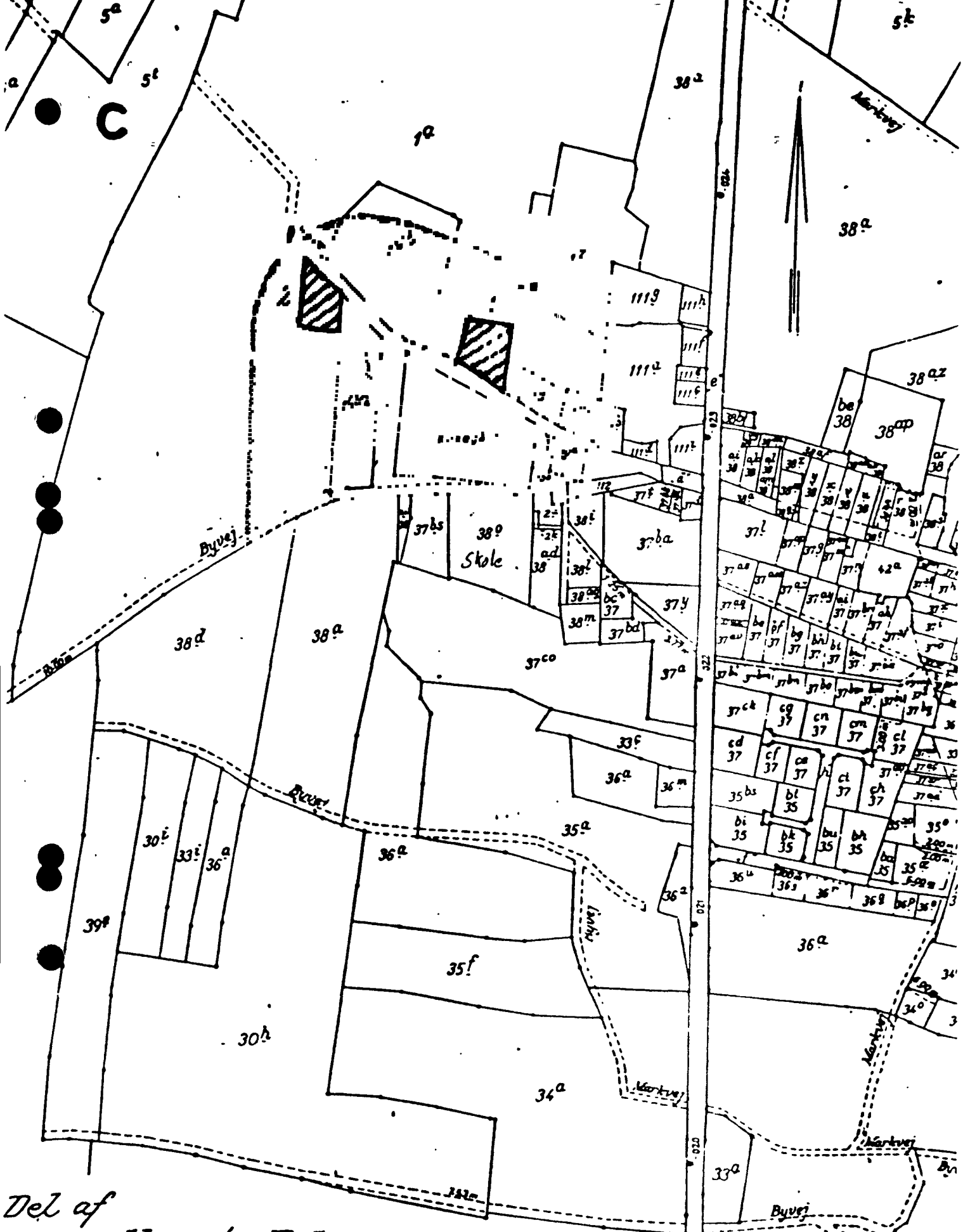
BYGNINGSINSPEKTORATET

27 AUG. 1985

BYGGESAG Jr. nr.

7790/85

R. A. F. 204/85.



Del af
 Der mellemste Del
 Hise sogn
 1 : 4000

Exner-fredning

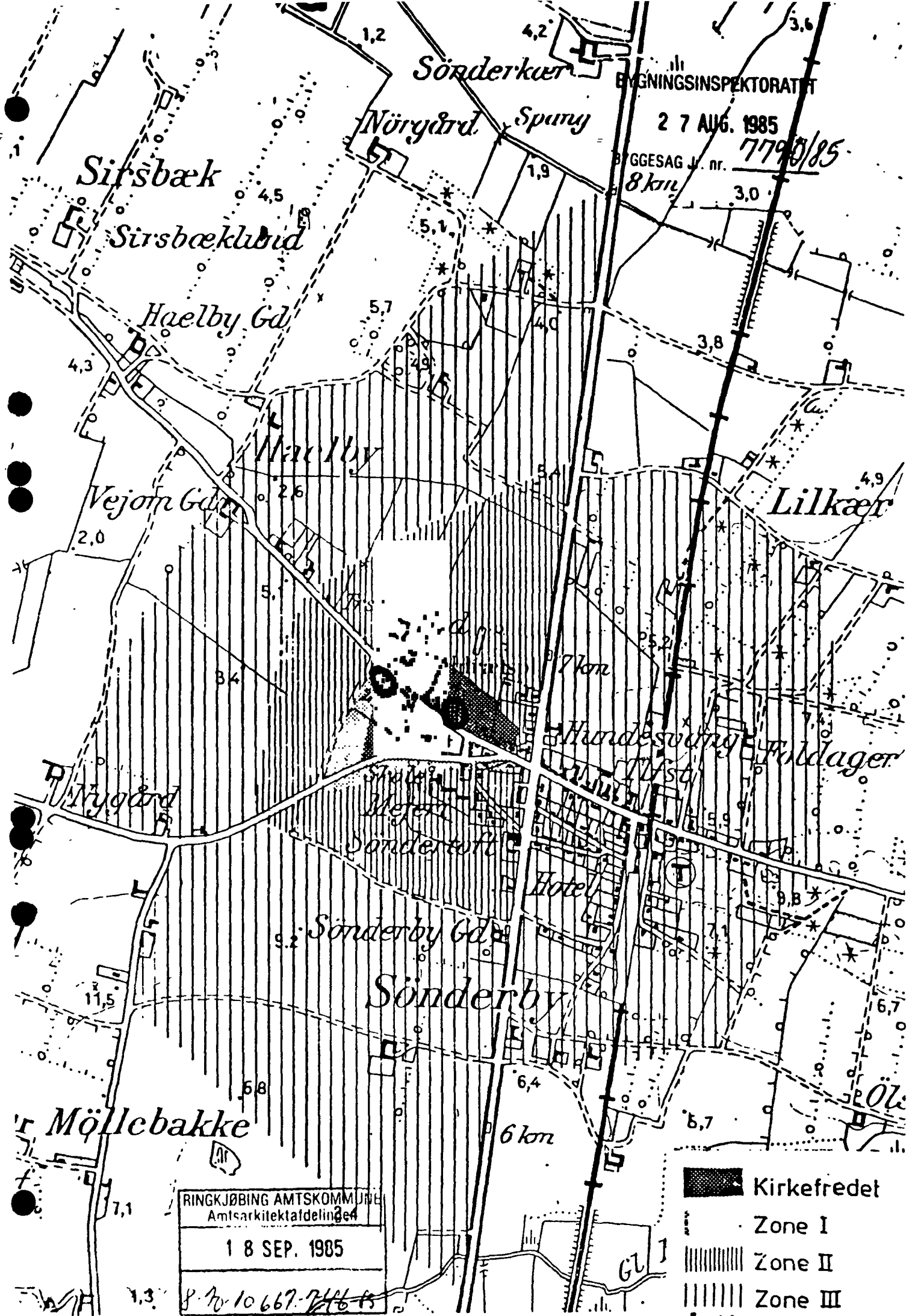
BYGNINGSINSPEKTORATET

27 AUG. 1985

BYGESAG Jr. nr. 7790/85

RAE 204/a

RINGKJØBING AMTSKOMMUNE	
Amtsarkitektafdelingen	
18 SEP. 1985	
70-10-667-746-85	



Sönderkær

BYGNINGSINSPEKTORATET

27 AUG. 1985

7790/85

BYGGESAG J. nr. 8 km

Sirsbæk

Sirsbækkløvd

Hælby Gd

Vejom Gd

Hælby

Lilkær

Høndesvang

Fuldager

Stald

Møje

Sønderby

Hotel

Sønderby Gd

Sønderby

Møllebakke

RINGKJØBING AMTSKOMMUNE
Amtssarkitektafdelingen

18 SEP. 1985

870-10667-7/16-85

Kirkefredet

Zone I

Zone II

Zone III

FREDNINGSNÆVNET

FOR

RINGKØBING AMTS FREDNINGSKREDS

DOMMERKONTORET · TELEFON 07-32 14 11 Modtaget i fredningsstyrelsen
6950 RINGKØBING

1498
Ringkøbing, den 8. november 1985.
R.A.F. 204/1985.

11 NOV. 1985

Til fredningsregisteret
til orientering 19/11-85
JAM

Nævnet har d.d. tilskrevet Ringkøbing kommune, bygningsinspektoratet, 6950 Ringkøbing, således:

"Vedrørende ansøgning om tilladelse til opførelse af enfamiliehus på pc. af matr.nr. la Mellekste Del, Hee, på kirkefredet område omkring Hee kirke.

Efter en besigtigelse, hvori foruden fredningsnævnets medlemmer deltog repræsentanter for Ringkøbing Amtskommunes fredningskontor, Ringkøbing Provstiudvalg, menighedsrådet og Ringkøbing kommunes tekniske forvaltning, påviste Jens Jørn Jacobsen de mulige placeringer af et enfamiliehus, og de mødte havde lejlighed til at fremkomme med deres syn på sagen.

Nævnet har derefter enstemmigt vedtaget at nægte dispensation fra kirkefredningen, idet byggeri inden for fredningslinien vil skade indsynet mod den meget markante kirkebygning og udsynet fra kirken.

Afgørelsen kan efter naturfredningslovens § 58 indbringes for overfredningsnævnet (adr. Amaliegade 7, 1256 København K) af bl.a. ansøgeren og forskellige myndigheder.


Klagefristen er 4 uger fra den dag, afgørelsen er meddelt den pågældende klageberettigede."

Hvilket herved meddeles.

Der vedlægges kopi af ansøgningen samt kortbilag.

Med venlig hilsen

p.n.v.


Sv. Aa. Christensen

142-3

Fredningsstyrelsen,
Amaliegade 13,
1256 København K.

LVS
19/11/85
JAM

Vedr. udstykning af en ca. 1500-2000 m² stor parcel af ejendommen matr. nr. 1^a, Den mellemste Del, Hee, beliggende I. C. Christensensvej, Hee, til bebyggelse med et helårshus, tilhørende Kristian Vang Pedersen, I.C. Christensensvej 20, Hee. Sagen er fremsendt af Jens Jørgen Jacobsen, I.C. Christensensvej 7, Hee.

Fremsendes til Ringkøbing Amtsråd til afgørelse med bemærkning at ejendomsudvalget kan anbefale, at der meddeles den, i h.t. § 9 jfr. §§ 6 og 7, nødvendige tilladelse til udstykning af en parcel af ovennævnte ejendom til opførelse af et enfamiliehus på betingelse af:

at udstykning og bebyggelse sker nord for Hee Kirke mod skellet til sportpladsen, som vist som forslag 1 på vedlagte kortbilag.

Til orientering kan det oplyses, at sagen er herfra fremsendt til Ringkøbing Provstiudvalg, med anmodning om en udtalelse.

Ringkøbing kommunes ejendomsudvalg, den 13. september 1985

P.u.v.

Kr. Kamp
Kr. Kamp

H. Hansen
H. Hansen

RINGKJØBING AMTSKommUNE Amtssarkitektafdelingen
18 SEP. 1985
8.70.10.667746-85

R. A. F. 204/85

Herning, 3. april 2023
FN-MJV-06-2023

Ringkøbing-Skjern Kommune
klaus.kristensen@rksk.dk

Ansøgning om etablering af en frugtplantage på matr.nr. 1z, den mellemste del, I. C. Christensens Vej 13, 6950 Ringkøbing inden for kirkefredningen Hee Kirke – lb.nr. 53.

Ringkøbing-Skjern Kommune har på vegne Hee Lokalråd/Sogneforening ved Jørgen Petersen, I. C. Christensens Vej 13, 6950 Ringkøbing, søgt om dispensation til at etablere en frugtplantage på et areal, der tidligere udgjorde en boldbane. Arealet ejes af Ringkøbing-Skjern Kommune, men der kan efter aftale med kommunen laves projekter på arealet. Det ansøgte er omfattet af fredningen vedrørende Hee Kirke.

Ansøgningen

Af ansøgningen fremgår, at frugttræerne skal plantes på en del af det område, der udgjorde den tidligere boldbane. Frugtplantagen skal måle 30-40 meter i diameter og skal bestå af en blandet beplantning af diverse frugttræer og bærbuske. Det skal være træer af en lav vækst på maksimalt et par meters højde.

Fredningen

Af fredningen fremgår:

...

”Arealerne må ikke bebygges midlertidig eller vedvarende, ligesom der heller ikke på arealerne må graves grus eller anbringes transformatorstationer, telefon- og telegrafmaster o. lign. Derpå ej opsætte skure, udsalgssteder, isboder, vogne til beboelse eller opbevaring af redskaber eller lign. skønhedsforstyrrende genstand...”

Natura 2000 og Bilag IV-arts vurdering

Ringkøbing-Skjern Kommune har i en udtalelse af 6. marts 2023 blandt andet oplyst følgende:

”Natura 2000-vurdering etablering af beplantning med frugttræer ved Hee Kirke

Areal: matrikel 1z, Den mellemste del, Hee.

Nærmeste Natura 2000 område ligger ca. 0,7 km fra projektområdet. Der er tale om Natura 2000-området Stadil Fjord (H59 og F41). Udpegningsgrundlaget for området fremgår af tabellen nedenfor.

FREDNINGSNÆVNET FOR MIDTJYLLAND, VESTLIG DEL

Det ønskede projekt ønskes etableret langt fra Natura 2000-områdets yderste afgrænsning og projektet påvirker ikke ind i området. Det er derfor kommunens vurdering, at projektet i sig selv, eller i forbindelse med andre planer og projekter, ikke have nogen negativ påvirkning på nærmeste Natura 2000-område. Det er endvidere Kommunens vurdering, at projektet er uden væsentlig betydning for en opnåelse af gunstig bevaringsstatus/bevaringsprognose for naturtyperne og arterne på udpegningsgrundlagene.

Udpegningsgrundlag for Habitatområde nr. 59

Naturtyper:	Lagune* (1150)	Grå/grøn klit (2130)
	Klithede* (2140)	Søbred med småurter (3130)
	Kransnålalge-sø (3140)	Næringsrig sø (3150)
	Vandløb (3260)	Våd hede (4010)
	Tør hede (4030)	Surt overdrev* (6230)
	Rigkær (7230)	
Arter:	Havlampret (1095)	Bæklampret (1096)
	Odder (1355)	Vandranke (1831)

Udpegningsgrundlag for Fuglebeskyttelsesområde nr. 41

Fugle:	Rørdrum (Y)	Pibesvane (T)
	Sangsvane (T)	Kortnæbbet gås (T)
	Grågås (T)	Bramgås (T)
	Krikand (T)	Spidsand (T)
	Skeand (T)	Rørhøg (Y)
	Plettet rørvagtel (Y)	Pomeransfugl (T)
	Hjejle (T)	Sortterne (Y)

Bilag IV-arter

En række dyr og planter, der er omfattet af habitatdirektivets bilag IV, kan have levested, fødesøgningsområde eller sporadisk opholdssted i området.

Kommunen har ingen registreringer af bilag IV-arter fra projektområdet eller området umiddelbare nærområde. Der kan potentielt forekomme flagermus, men vi har ingen registreringer. Flagermus vil ikke blive påvirket uhensigtsmæssigt af etablering af en beplantning med frugttræer. På grundlag af nuværende viden vurderes det, at det ansøgte projekt ikke vil medføre negativ påvirkning af bilag IV-arter. Det er endvidere kommunens vurdering, at projektet ikke vil skade yngle- og rasteområder for arter, der er beskyttet af Habitatdirektivets bilag IV.”

Fredningsnævnets sagsbehandling

Fredningsnævnet har foretaget besigtigelse den 28. marts 2023.

Tilstede foruden nævnet ved nævnsformand Joy Winter, det kommunalt udpegede medlem Irene Lund Pedersen og det ministerielt udpegede medlem Bjørn Westh:

Jørgen Petersen, tovholder på projektet ”Den gamle boldbane”
Benny Pedersen, Friluftsrådet,
Kathrine Vibel,
Trine Damgaard, Menighedsrådet,
Bente Madsen, Menighedsrådet,
Klaus Kevin Kristensen, Ringkøbing-Skjern Kommune,
Anne Marie Meller, Menighedsrådet,
Carsten Meller, Hee Sogneforening, initiativtager.

Jørgen Petersen foreviste det omhandlede areal. Der er tale om skolens tidligere idrætsplads, som blev nedlagt for en del år siden. Kommunen ejer arealet. Sogneforeningen har lavet en aftale med kommunen om brug af arealet. De har besluttet, at de gerne vil have frugtræer og mere natur på området, som har ligget brak.

De ønsker nu, at der skal være mere natur, sådan at bevoksningen, der omkranser arealet, når sammen. Det ligger uden for fredningen. De ønsker at plante frugtræer og buske i en cirkel med stier ind i området. Det er omtrent den halve cirkel, som kommer til at ligge inden for fredningen. Den yderligere beplantning vil også være til gavn for fuglelivet.

Klaus Kevin Kristensen oplyste, at foreningen har fået ret frie muligheder for at lave noget på arealet. Kommunen har accepteret, at der kan plantes langs hegnet inden for fredningen. Der vil nok komme en ansøgning om lovliggørende dispensation.

Ingen af de fremmødte havde indvendinger mod projektet.

Fredningsnævnets begrundelse og afgørelse.

Fredningsnævnet har efter votering i medfør af naturbeskyttelseslovens 50, stk. 1, og stk. 2, truffet afgørelse om at meddele dispensation til etablering af en frugtplantage på matr.nr. 1z, den mellemste del, I.C. Christensens Vej 13, 6950 Ringkøbing.

Fredningsnævnet har vurderet, at projektet ikke kan påvirke et internationalt beskyttelsesområde væsentligt, jf. habitatbekendtgørelsen, og at det ansøgte ikke kan beskadige yngle- eller rasteområder for dyrearter på habitatdirektivets bilag IV eller plantearter optaget på habitatdirektivets bilag IV.

Fredningsnævnet har lagt vægt på, at frugtræerne og frugtbuskene med den ansøgte placering ikke vil hæmme eller skæmme udsigten til eller fra kirken.

Dispensationen er givet på følgende vilkår:

- Træerne ikke må blive højere end 3 meter.
- Træer og buske skal placeres som vist på nedenstående kort



Der kan klages over denne afgørelse til Miljø- og Fødevareklagenævnet. Klagefristen udløber 4 uger efter, at afgørelsen er meddelt. Er afgørelsen offentligt bekendtgjort, regnes klagefristen dog altid fra bekendtgørelsen. Klagen skal ifølge lov om naturbeskyttelse § 87 afgives via Miljø- og Fødevareklagenævnets digitale selvbetjening, jf. vejledning på klagenævnets hjemmeside www.naevneneshus.dk. Klagefristen udløber ved midnat på dagen for klagefristens udløb. Hvis klagefristen udløber på en lørdag eller en helligdag, forlænges fristen til den følgende hverdag.

Klageberettigede er, jf. naturbeskyttelseslovens § 86:

- Adressaten for afgørelsen,
- ejeren af den ejendom, som afgørelsen vedrører,
- offentlige myndigheder,
- en berørt nationalparkfond,
- lokale foreninger og organisationer, som har en væsentlig interesse i afgørelsen,

FREDNINGSNÆVNET FOR MIDTJYLLAND, VESTLIG DEL

- landsdækkende foreninger og organisationer, hvis hovedformål er beskyttelse af natur og miljø, og
- landsdækkende foreninger og organisationer, som efter deres formål varetager væsentlige, rekreative interesser, når afgørelsen berører sådanne interesser.

Det er en betingelse for Miljø- og Fødevarerklagenævnets behandling af en klage, at den, der klager indbetaler et gebyr på 900 kr. for privatpersoner og 1.800 kr. for virksomheder og organisationer (2016-niveau). Klagegebyret reguleres den 1. januar hvert år efter den af Finansministeriet fastsatte sats for det generelle pris- og lønindeks som løbende offentliggjort i forslag til finanslov med virkning for klager, der modtages i nævnet fra og med den 1. februar 2017. Miljø- og Fødevarerklagenævnet offentliggør størrelsen af klagegebyret på sin hjemmeside www.naevneneshus.dk.

Gebyret opkræves i forbindelse med klagens oprettelse i Miljø- og Fødevarerklagenævnets digitale selvbetjening. Klagen behandles først, når gebyret er betalt. Vejledning om gebyrbetalingen kan ligeledes findes på Miljø- og Fødevarerklagenævnets hjemmeside www.naevneneshus.dk.

Gebyret tilbagebetales, hvis

- 1) klagesagen fører til, at den påklagede afgørelse ændres eller ophæves,
- 2) klageren får helt eller delvis medhold i klagen, eller
- 3) klagen afvises som følge af overskredet klagefrist, manglende klageberettigelse eller fordi klagen ikke er omfattet af Miljø- og Fødevarerklagenævnets kompetence.

Det bemærkes, at hvis den eneste ændring af den påklagede afgørelse er forlængelse af frist for efterkommelse af afgørelse som følge af den tid, der er medgået til at behandle sagen i klagenævnet, tilbagebetales gebyret dog ikke.

Miljø- og Fødevarerklagenævnet kan også beslutte at tilbagebetale klagegebyret, hvis

- 1) der er indledt forhandlinger med afgørelsens adressat og/eller førsteinstansen om projektilpasninger, og disse forhandlinger fører til, at klager trækker sin klage tilbage, eller
- 2) klager i øvrigt trækker sin klage tilbage, før Miljø- og Fødevarerklagenævnet har truffet afgørelse i sagen.

Gebyret tilbagebetales dog ikke, hvis nævnet vurderer, at der er forhold, der taler imod at tilbagebetale gebyret, f.eks. hvis klagen trækkes tilbage meget sent, herunder efter at klager har haft et afgørelsesudkast i partshøring.

En tilladelse må i henhold til naturbeskyttelseslovens § 87, stk. 3, ikke udnyttes, før klagefristen er udløbet, eller behandling af en eventuel klage måtte være afsluttet.

Det følger endvidere af naturbeskyttelseslovens § 50, stk. 1, jf. § 66, stk. 2, at en tilladelse bortfalder, hvis den ikke udnyttes inden 3 år efter, at den er givet.

Med venlig hilsen



Joy Winter