

Afgørelser – Reg. nr.: 01492.00

Fredningen vedrører: Staby Kirke

Domme

Taksationskommissionen

Naturklagenævnet

Overfredningsnævnet

Fredningsnævnet

**01-03-1951, 08-03-1951,
13-03-1951**

Kendelser

Deklarationer

FREDNINGSNÆVNET>

Justitsministeriets genpartpapir. Til skøder, skadesløsbreve, kvitteringer til udslettelse og andre påtegninger m. m. (vedr. fast ejendom).

113-51

Mtr. nr., ejerlav, sogn: 271 den største del, Staby
(i København kvarter)
eller (i de sønderjydske landsdele) bd. og bl. i tingbogen, art. nr., ejerlav, sogn.

Akt: Skab nr. (udfyldes af dommerkontoret)

Købers } bopæl:
Kreditors }

50

Gade og hus nr.:
(hvor sådant findes)

Anmelderens navn og bopæl (kontor):

Fredningsnævnet for Ringkøbing amtsrådskreds, Holstebro

Stempel: kr. øre.

Fredningstilbud

Undertegnede Peder Frederiksen Pedersen tilbyder herved som ejer af matr. nr. 271

af den største del by Staby sogn, at lade nedennævnte areal af ovennævnte matr. nr. frede.

Arealet beskrives således:
Haven i vejtrekanten nordøst for kirken.

Fredningen har følgende omfang:
Arealerne må ikke bebygges eller beplantes, midlertidig eller vedvarende, ligesom der heller ikke på arealerne må graves grus eller anbringes transformatorstationer, telefon- og telegrafmaster o. lign., derpå ej opsætte skure, udsalgssteder, isboder, vogne til beboelse eller opbevaring af redskaber eller lign. skønhedsforstyrrende genstande.

~~og beholdes intet andet areal~~

For fredningen kræver jeg ingen erstatning.

Jeg er indforstået med, at ovenstående fredningstilbud tinglyses på min ejendom matr. nr. 271 af den største del by Staby sogn,

dog uden udgift for mig.

Påtaleberettiget i henhold til forestående er fredningsnævnet for Ringkøbing amt og Staby menighedsråd hver for sig.

Staby, den 4 / 7 1950.

Peder Frederiksen Pedersen.

Idet fredningsnævnet for Ringkøbing amt modtager og godkender foranstående fredningstilbud, bestemmes det, at tilbudet skal lyses som servitut på matr. nr. 271 af den største del by Staby sogn

~~af bankkonto~~
~~af bankkonto~~
Det fredede areal ses indtegnet på vedlagte kort, af hvilken en genpart bedes henlagt på akten.

Fredningsnævnet for Ringkøbing amt, den 1 / 3 1951.

H. Richter.

Jensen & Kjeldskov, A/S, København.

Bestillingsformular

D

Indført i dagbogen for retskreds nr. 83,
Kingsbøing købstad n.v., den 14/3 1951.

Lyst. - ingbøi Bd. Staby, Bl. 105.

Akt. Skab. G.nr. 582 jfr. G. 445.

Anmø: Forud og lyst servitutter.

G. Simonsen.

Indført i dagbogen for retskreds nr. 83,
Kingsbøing købstad n.v., den 14/3 1951.

Lyst. - ingbøi Bd. Staby, Bl. 105.

Indført i dagbogen for retskreds nr. 83, Kingsbøing købstad n.v., den 14/3 1951.

Indført i dagbogen for retskreds nr. 83,
Kingsbøing købstad n.v., den 14/3 1951.

Indført i dagbogen for retskreds nr. 83,
Kingsbøing købstad n.v., den 14/3 1951.

Indført i dagbogen for retskreds nr. 83,
Kingsbøing købstad n.v., den 14/3 1951.

Indført i dagbogen for retskreds nr. 83,
Kingsbøing købstad n.v., den 14/3 1951.

Indført i dagbogen for retskreds nr. 83,
Kingsbøing købstad n.v., den 14/3 1951.

Indført i dagbogen for retskreds nr. 83,
Kingsbøing købstad n.v., den 14/3 1951.

Indført i dagbogen for retskreds nr. 83,
Kingsbøing købstad n.v., den 14/3 1951.

Indført i dagbogen for retskreds nr. 83,
Kingsbøing købstad n.v., den 14/3 1951.

FREDNINGSNÆVNET>

Justitsministeriets genpartpapir. Til skøder, skadesløsbreve, kvitteringer til udslettelse og andre påtegninger m. m. (vedr. fast ejendom).

Mtr. nr., ejerlav, sogn: 4a den største del,
(i København kvarter) Staby
eller (i de sønderjydske landsdele) bd. og bl. i tingbogen, art. nr., ejerlav, sogn.

Akt: Skab nr.
(udfyldes af dommerkontoret)

Købers } bopæl:
Kreditors } 50

Gade og hus nr.:
(hvor sådant findes)

Anmelderens navn og bopæl (kontor):

Fredningsnævnet for
Ringkøbing amtsrådsreds,
Holstebro Stempel: kr. øre.

Fredningstilbud

Undertegnede fru Johanne Kathrine Pedersen
tilbyder herved som ejer af matr. nr. 4a

af den største del by Staby sogn,
at lade nedennævnte areal af ovennævnte matr. nr. frede.

Arealet beskrives således:

En brønne vest og sydvest for kirkegården på 50 m.

Fredningen har følgende omfang:

Arealerne må ikke bebygges eller beplantes, midlertidig eller vedvarende, ligesom der heller ikke på arealerne må graves grus eller anbringes transformatorstationer, telefon- og telegrafmaster o. lign., derpå ej opsætte skure, udsalgssteder, isboder, vogne til beboelse eller opbevaring af redskaber eller lign. skønhedsforstyrrende genstande.

Jeg påtager mig at indgive dette tilbud til det offentlige register.

For fredningen kræver jeg ingen erstatning.

Jeg er indforstået med, at ovenstående fredningstilbud tinglyses på min ejendom matr. nr. 4a af den største del by Staby sogn,

dog uden udgift for mig.

Påtaleberettiget i henhold til forestående er fredningsnævnet for Ringkøbing amt og Staby menighedsråd hver for sig.

Staby, den 6 / 3 19 51

Johanne Katrine Pedersen.

Idet fredningsnævnet for Ringkøbing amt modtager og godkender foranstående fredningstilbud, bestemmes det, at tilbudet skal lyses som servitut på matr. nr. 4a af den største del by Staby sogn

af hvilken en genpart bedes henlagt på akten.

Det fredede areal ses indtegnet på vedlagte kort, af hvilken en genpart bedes henlagt på akten.

Fredningsnævnet for Ringkøbing amt, den 8 / 3 19 51

H. Richter.

Jensen & Kjeldskov, A/S, København.

Bestillingsformular
D

Indført i dagbogen for retskreds nr. 83,
Ringkøbing købstad n.v., den 14/3 1951.
Lyst. 2. indbog. Bd. Staby. Bl. 557.
Akt. Skab. H.nr. 395 jfr. C. 846.
Anm.: Forud er lyst påtegald.
G. Simonsen.

Indført i dagbogen for retskreds nr. 83, Ringkøbing købstad n.v., den 14/3 1951. Lyst. 2. indbog. Bd. Staby. Bl. 557. Akt. Skab. H.nr. 395 jfr. C. 846. Anm.: Forud er lyst påtegald. G. Simonsen.

Indførelsesattest

Indførelsesattest for Ringkøbing købstad n.v. den 14/3 1951. Lyst. 2. indbog. Bd. Staby. Bl. 557. Akt. Skab. H.nr. 395 jfr. C. 846. Anm.: Forud er lyst påtegald. G. Simonsen.

Indførelsesattest for Ringkøbing købstad n.v. den 14/3 1951. Lyst. 2. indbog. Bd. Staby. Bl. 557. Akt. Skab. H.nr. 395 jfr. C. 846. Anm.: Forud er lyst påtegald. G. Simonsen.

Indførelsesattest for Ringkøbing købstad n.v. den 14/3 1951. Lyst. 2. indbog. Bd. Staby. Bl. 557. Akt. Skab. H.nr. 395 jfr. C. 846. Anm.: Forud er lyst påtegald. G. Simonsen.

Indførelsesattest for Ringkøbing købstad n.v. den 14/3 1951. Lyst. 2. indbog. Bd. Staby. Bl. 557. Akt. Skab. H.nr. 395 jfr. C. 846. Anm.: Forud er lyst påtegald. G. Simonsen.

Indførelsesattest for Ringkøbing købstad n.v. den 14/3 1951. Lyst. 2. indbog. Bd. Staby. Bl. 557. Akt. Skab. H.nr. 395 jfr. C. 846. Anm.: Forud er lyst påtegald. G. Simonsen.

Indførelsesattest for Ringkøbing købstad n.v. den 14/3 1951. Lyst. 2. indbog. Bd. Staby. Bl. 557. Akt. Skab. H.nr. 395 jfr. C. 846. Anm.: Forud er lyst påtegald. G. Simonsen.

FREDNINGSNÆVNET >

Justitsministeriets genpartpapir. Til skøder, skadesløsbreve, kvitteringer til udslettelse og andre påtegninger m. m. (vedr. fast ejendom).

Mtr. nr., ejerlav, sogn:
(i København kvarter)
eller (i de sønderjydske landsdele) bd. og bl. i tingbogen, art. nr., ejerlav, sogn.

1c den største del, Staby.

Akt: Skab nr. (udfyldes af dommerkontoret)

Købers } bopæl:
Kreditors }

50

Gade og hus nr.:
(hvor sådant findes)

Anmelderens navn og bopæl (kontor):

Fredningsnævnet for Ringkøbing amtsrådsreds, Holstebro

Stempel: kr. øre.

Fredningstilbud

Undertegnede husmand Niels Nørgaard Rasmussen tilbyder herved som ejer af matr. nr. 1c

af den største del by Staby sogn, at lade nedennævnte areal af ovennævnte matr. nr. frede.

Arealet beskrives således:
En bræmme syd for kirkegården og parkeringspladsen på 75 m., jfr. vedlagte kort.

Fredningen har følgende omfang:

Arealerne må ikke bebygges eller beplantes, midlertidig eller vedvarende, ligesom der heller ikke på arealerne må graves grus eller anbringes transformatorstationer, telefon- og telegrafmaster o. lign., derpå ej opsatte skure, udsalgssteder, isboder, vogne til beboelse eller opbevaring af redskaber eller lign. skønhedsforstyrrende genstande.

~~Jeg forbeholder mig dog ret til at~~

For fredningen kræver jeg ingen erstatning.

Jeg er indforstået med, at ovenstående fredningstilbud tinglyses på min ejendom matr. nr. 1c af den største del by Staby sogn,

dog uden udgift for mig.

Påtaleberettiget i henhold til forestående er fredningsnævnet for Ringkøbing amt og Staby menighedsråd hver for sig.

Staby, den 12 / 3 19 51.

Niels Rasmussen Nørgaard.

Idet fredningsnævnet for Ringkøbing amt modtager og godkender foranstående fredningstilbud, bestemmes det, at tilbudet skal lyses som servitut på matr. nr. 1c af den største del by Staby sogn

~~af bd. nr. 1c i tingbogen, art. nr. 1c, hvilket matr. nr. i forbindelse med matr. nr. 1c~~
Det fredede areal ses indtegnet på vedlagte kort, af hvilken en genpart bedes henlagt på akten.

Fredningsnævnet for Ringkøbing amt, den 13 / 3 19 51.

H. Richter.

Jensen & Kjeldskov, A/S, København.

Bestillingsformular

D

Indført i Dagbogen for retskreds nr. 8),
Aalborg købstad m.v., den 14/3 1951.

Lyst. - ingbog: Bd. Staby Bl. 76.

Akt. Skab. C. nr. 446.

Ans.: Forud er lyst gæld og servitutter,
G. Simonsen.

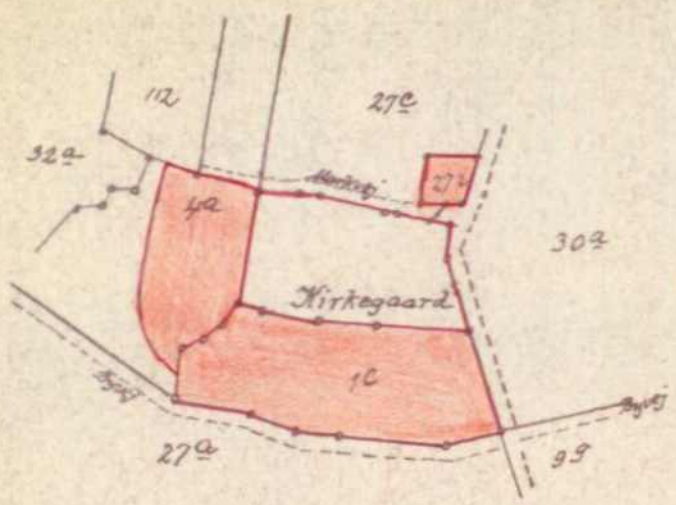
Indførelsesattest

Indførelsesattest

Indførelsesattest

Indførelsesattest

50



*Den største Del,
Staby Sognd*

attesteres herved.

Navn:

19

d.

genpart er nøjagtig genpart af det originale kort vedrørende ejendommen

ministeriets genpartskort. Til kort

FREDNINGSNÆVNET FOR MIDTJYLLAND, VESTLIG DEL

Herning, 31. august 2009
FRD 6/2009

By- og Landskabsstyrelsen
Haraldsgade 53
2100 København Ø.

Modtaget i
By- og Landskabsstyrelsen
- 4 SEP. 2009

Staby Sogns Menighedsråd er d.d. tilskrevet således:

”Staby Sogns Menighedsråd v/formand Birgitte Holm Eskildsen, Herredstoftvej 3, Staby, 6990 Ulfborg, ansøger om tilladelse til at anlægge en affaldsplads syd for Staby Kirke. – Lb. nr. 50 – Staby Kirke.

Efter en besigtigelse den 20. august 2009, hvori foruden fredningsnævnet deltog repræsentanter for Ribe Stift, kirkegårdskonsulent, Ringkøbing Provsti, Danmarks Naturfredningsforening og ansøgeren, Staby menighedsråd skal nævnet i medfør af Naturbeskyttelseslovens § 50 meddele, at der kan gives tilladelse til, at der som ansøgt ud for hullet i kirkegårdsdiget i kirkegårdens sydvestlige hjørne etableres båse til affald m.v. Båsene bliver i alt ca. 10 x 10 meter og opbygges i træ med en kørevej vinkelret på diget.

Tilladelsen gives på vilkår, at båsenes sider i træ får naturfarver og sløres udvendigt af en bøgehæk eller lignende. Højden på siderne må ikke overstige ca. 80 cm.

Tilladelsen gives, da det ansøgte ikke findes at være i strid med fredningens formål. Nævnet har navnlig lagt vægt på, at båsene, der sløres af en bøgehæk, ikke skæmmer kirken og kirkenes nærmeste omgivelser, ligesom båsene ikke hindrer indkigget til kirken fra vejen øst for kirken. Endelig har nævnet lagt vægt på, at båsene er hensigtsmæssige ved driften af kirkegården.

Tilladelsen bortfalder, såfremt den ikke er udnyttet inden 3 år fra tilladelsens meddelelse, jfr. Naturbeskyttelseslovens § 66, stk. 2.

Afgørelsen kan efter lov om Naturbeskyttelse, § 78, stk. 3, jfr. § 87 inden 4 uger fra den dag, afgørelsen er meddelt, påklages til Naturklagenævnet.

Klagen skal indgives skriftligt til dette fredningsnævn på den nedenfor anførte adresse.

Det er en betingelse for Naturklagenævnets behandling af Deres klage, at De indbetaler et gebyr på 500 kr. til Naturklagenævnet. Nævnet vil sende Dem en opkrævning på gebyret, når nævnet har modtaget klagen fra fredningsnævnet. Naturklagenævnet vil ikke påbegynde behandlingen af klagen, før gebyret er modtaget. Betales gebyret ikke inden for den fastsatte frist på 14 dage, afvises klagen fra behandling. Vejledning om gebyrordningen kan findes på Naturklagenævnets hjemmeside www.nkn.dk

Gebyret tilbagebetales, hvis der gives helt eller delvist medhold i klagen.

FREDNINGSNÆVNET FOR MIDTJYLLAND, VESTLIG DEL

En tilladelse må ikke udnyttes, før klagefristen er udløbet. Er klage iværksat, kan tilladelsen ikke udnyttes, medmindre klagemyndigheden bestemmer andet.

Det bemærkes, at ansøgeren ikke herved er fritaget for at søge eventuelle andre tilladelser, som lovgivningen måtte kræve”,

hvilket herved meddeles til Deres orientering.

Med venlig hilsen


Henrik S. Stamp

FREDNINGSNÆVNET FOR MIDTJYLLAND, VESTLIG DEL

Herning, den 2. februar 2011

Modtaget
Naturstyrelsen

4 FEB. 2011

By- og Landskabsstyrelsen
Haraldsgade 53
2100 København Ø.

Staby Sogns Menighedsråd v/Birgitte Holm Eskildsen er d.d. tilskrevet således:

”Staby Sogns Menighedsråd v/Birgitte Holm Eskildsen, Herredstoftvej 3, Staby, 6990 Ulfborg, ansøger om tilladelse til at ændre det udarbejdede projekt, som fredningsnævnet den 31. august 2009 har givet tilladelse til, med anlæggelse af affaldsplads syd for Staby Kirke. – Lb. nr. 50 – Staby Kirke.

Fredningsnævnet gav i en afgørelse af 31. august 2009 tilladelse til, at der blev anlagt en affaldsplads syd for Staby kirke. Tilladelsen blev givet efter nævnet den 20. august 2009 foretog en besigtigelse. Det anføres i denne kendelse, at ”nævnet i medfør af Naturbeskyttelseslovens § 50 (skal) meddele, at der kan gives tilladelse til, at der som ansøgt ud for hullet i kirkegårdsdiget i kirkegårdens sydvestlige hjørne etableres båse til affald m.v. Båsene bliver i alt ca. 10 x 10 meter og opbygges i træ med en kørevej vinkelret på diget.

Tilladelsen gives på vilkår, at båsenes sider i træ får naturfarver og sløres udvendigt af en bøgehæk eller lignende. Højden på siderne må ikke overstige ca. 80 cm.

Tilladelsen gives, da det ansøgte ikke findes at være i strid med fredningens formål. Nævnet har navnlig lagt vægt på, at båsene, der sløres af en bøgehæk, ikke skæmmer kirken og kirkens nærmeste omgivelser, ligesom båsene ikke hindrer indkigget til kirken fra vejen øst for kirken. Endelig har nævnet lagt vægt på, at båsene er hensigtsmæssige ved driften af kirkegården.”

Menighedsrådet har nu søgt om tilladelse til at ændre udformningen af båsene, så disse i stedet udføres som en række båse på 15,5 x 3,6 meter med et køreareal langs båsene. Båsene udføres i stolpehegn og skjules bag græsbeklædte volde.

Den ændrede udformning af båsene anbefales nu af kirkegårdskonsulenten. Endvidere har den kgl. Bygningsinspektør ingen bemærkninger, og Nationalmuseet anbefaler projektet. Endelig anbefaler stiftet og provstiet ansøgningen. Holstebro kommune har tidligere anbefalet ansøgningen.

Sagen er behandlet af nævnets formand alene efter § 10, stk. 5 i forretningsordenen for Fredningsnævn.

Jeg skal hermed på nævnets vegne i medfør af Naturbeskyttelseslovens § 50 meddele tilladelse til, at Staby sogns menighedsråd som nu ansøgt etablerer en affaldsplads syd for kirkegården.

RETTEEN I HERNING, 2. AFDELING

Nygade 3, 7400 Herning

Tlf. 97 22 22 00 - E-mail: midtjyllandvest@fredningsnaevn.dk

FREDNINGSNÆVNET FOR MIDTJYLLAND, VESTLIG DEL

Tilladelsen gives, da jeg ikke finder, at det ansøgte er i strid med fredningens formål. Jeg har navnlig lagt vægt på, at båsene nu sløres af græsbeklædte volde og derfor ikke skæmmer kirken og kirkens nærmeste omgivelser, ligesom båsene ikke hindrer indkigget til kirken fra vejen øst for kirken. Endelig har jeg lagt vægt på, at båsene er hensigtsmæssige ved driften af kirkegården.

Tilladelsen bortfalder, såfremt den ikke er udnyttet inden 3 år fra tilladelsens meddelelse, jfr. Naturbeskyttelseslovens § 66, stk. 2.

Afgørelsen kan efter lov om Naturbeskyttelse, § 78, stk. 3, jfr. § 87 inden 4 uger fra den dag, afgørelsen er meddelt, påklages til Natur- og Miljøklagenævnet.

Klagen skal indgives skriftligt til dette fredningsnævn på den nedenfor anførte adresse.

Det er en betingelse for Natur- og Miljøklagenævnets behandling af Deres klage, at De indbetaler et gebyr til Natur- og Miljøklagenævnet. Nævnet vil sende Dem en opkrævning på gebyret, når nævnet har modtaget klagen fra fredningsnævnet. Gebyret udgør 500 kr. for privatpersoner og 3.000 kr. for virksomheder, organisationer og offentlige myndigheder. Natur- og Miljøklagenævnet vil ikke påbegynde behandlingen af klagen, før gebyret er modtaget. Betales gebyret ikke inden for den fastsatte frist på 14 dage, afvises klagen fra behandling. Vejledning om gebyrordningen kan findes på Natur- og Miljøklagenævnets hjemmeside www.nmkn.dk


Gebyret tilbagebetales, hvis der gives helt eller delvist medhold i klagen.

En tilladelse må ikke udnyttes, før klagefristen er udløbet. Er klage iværksat, kan tilladelsen ikke udnyttes, medmindre klagemyndigheden bestemmer andet.

Det bemærkes, at ansøgeren ikke herved er fritaget for at søge eventuelle andre tilladelser, som lovgivningen måtte kræve",

hvilket herved meddeles til Deres orientering.

Med venlig hilsen



Henrik S. Stamp

Herning, 23. juni 2011
FRD 7/2011

Naturstyrelsen
Haraldsgade 53
2100 København Ø.

Modtaget i
Naturstyrelsen
27 JUNI 2011

Hans Posselt er d.d. tilskrevet således:

"Hans Posselt, Gl. Skolevej 1, 6990 Ulfborg, ansøger om tilladelse til at etablere et solcelleanlæg på marken syd for ejendommen, matr. nr. 4a, Den største del, Staby, beliggende Gl. Skolevej 1, Staby, 6990 Ulfborg. – Lb. nr. 50 – Staby Kirke.

Efter en besigtigelse den 21. juni 2011, hvori foruden fredningsnævnet deltog Holstebro kommune, Danmarks Naturfredningsforening, Friluftsrådet, Ribe Stift, Ringkøbing Provsti, menighedsrådet ved Staby kirke og ansøgeren, skal nævnet i medfør af Naturbeskyttelseslovens § 50 give tilladelse til etablering af et solcelleanlæg på ca. 30 meters længde eller alternativt 2 gange ca. 15 meters længde og en højde på ca. 1,20 meter. Endvidere giver nævnet tilladelse til, at der kan plantes en afskærmning om solcelleanlægget som beskrevet i vilkåret nedenfor.

Tilladelsen gives, da hverken solcelleanlægget eller den skærmende beplantning findes at være i strid med fredningens formål. Nævnet har navnlig lagt vægt på, at hverken anlægget eller beplantningen påvirker udkigget fra kirkegården. Det påvirker heller ikke indkigget til kirken af betydning. Endelig finder nævnet, at anlægget, når det afskærmes med beplantning, ikke skæmmer kirken eller kirkens omgivelser.

Tilladelsen til at opstille det beskrevne solcelleanlæg gives på vilkår, at der plantes en afskærmning syd for solcelleanlægget med en højde på ca. 1,50 meter og udført med hjemmehørende arter. Beplantningen skal anbringes så tæt på solcelleanlægget, som driften af anlægget tillader.

Tilladelsen bortfalder, såfremt den ikke er udnyttet inden 3 år fra tilladelsens meddelelse, jfr. Naturbeskyttelseslovens § 66, stk. 2.

Afgørelsen kan efter lov om Naturbeskyttelse, § 78, stk. 3, jfr. § 87 inden 4 uger fra den dag, afgørelsen er meddelt, påklages til Natur- og Miljøklagenævnet.

Klagen skal indgives skriftligt til dette fredningsnævn på den nedenfor anførte adresse.

Det er en betingelse for Natur- og Miljøklagenævnets behandling af Deres klage, at De indbetaler et gebyr til Natur- og Miljøklagenævnet. Nævnet vil sende Dem en opkrævning på gebyret, når nævnet har modtaget klagen fra fredningsnævnet. Gebyret udgør 500 kr. for

FREDNINGSNÆVNET FOR MIDTJYLLAND, VESTLIG DEL

privatpersoner og 3.000 kr. for virksomheder, organisationer og offentlige myndigheder. Natur- og Miljøklagenævnet vil ikke påbegynde behandlingen af klagen, før gebyret er modtaget. Betales gebyret ikke inden for den fastsatte frist på 14 dage, afvises klagen fra behandling. Vejledning om gebyrordningen kan findes på Natur- og Miljøklagenævnets hjemmeside www.nmkn.dk


Gebyret tilbagebetales, hvis der gives helt eller delvist medhold i klagen.

En tilladelse må ikke udnyttes, før klagefristen er udløbet. Er klage iværksat, kan tilladelsen ikke udnyttes, medmindre klagemyndigheden bestemmer andet.

Det bemærkes, at ansøgeren ikke herved er fritaget for at søge eventuelle andre tilladelser, som lovgivningen måtte kræve”,

hvilket herved meddeles til Deres orientering.

Med venlig hilsen


Henrik S. Stamp