

Afgørelser – Reg. nr.: 01474.00

Fredningen vedrører: Korup Kirke

Domme

Taksationskommissionen

Naturklagenævnet

Overfredningsnævnet

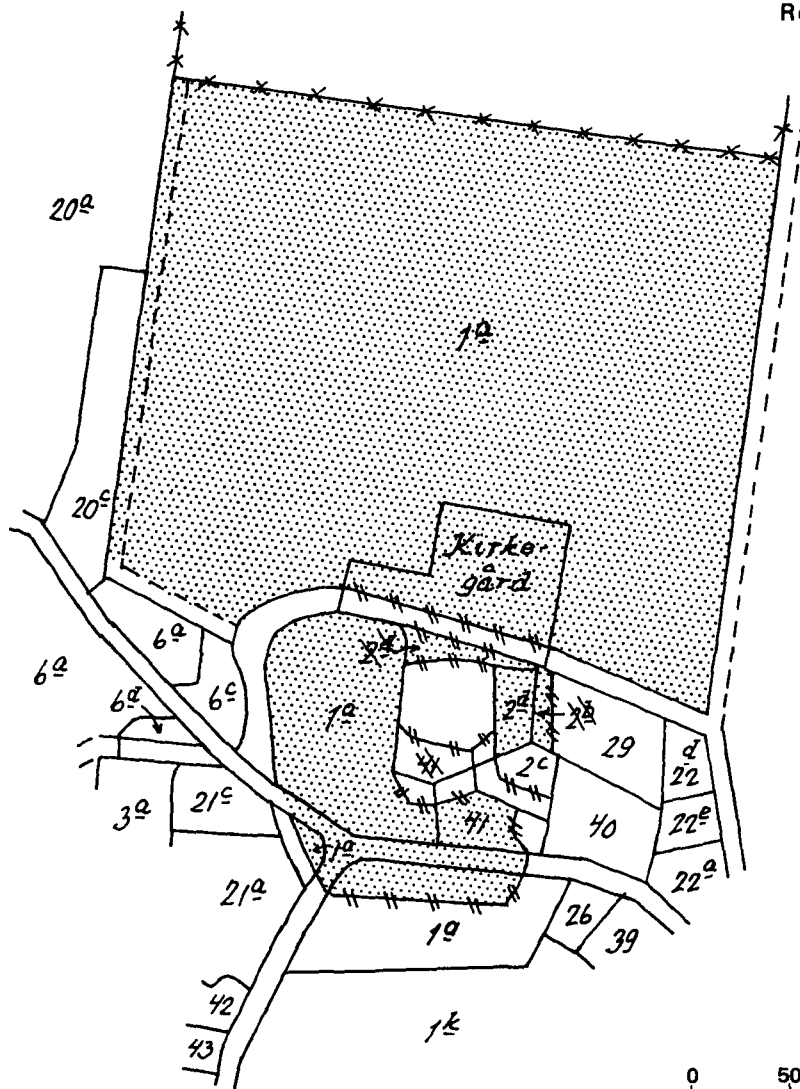
Fredningsnævnet

08-02-1951, 12-03-1951

Kendelser

Deklarationer

FREDNINGSNÆVNET >



Kommune: Odense
 Ejerlav: Korup
 Sogn: Trøstrup-Korup

0 50 100 200 m
 1:4000

Matr. nr.	Dekl./Kendelse dato	Tinglyst dato	Bemærkninger
29	8/2-1951	9/2-1951	Del af 29. Tidl. 2 ^b . Forbehold ang. beplantning og ang. opførelse af brændeskur på indtil 20 m. For de efterfølgende matr. nre. gælder følgende bestemmelse: Så længe arealerne administreres af de kirkelige myndigheder, træffer kirkeministeriet afgørelse om nyplacering af bygninger m.m..
1 ^a	12/3-1951	13/3-1951	Del af 1 ^a .
2 ^d	12/3-1951	13/3-1951	Hele 2 ^d .
41	12/3-1951	13/3-1951	Del af 41. Tidl. 1 ^a .
umatr. areal	12/3-1951	13/3-1951	Del af umatr. gade- og kirkegårdsareal. Tidl. 1 ^a og 2 ^d .

Afskrift.

8/2-51

M. nr. 2 b Korup
by og sogn.

Anmelder:

Naturfredningsnævnet
af
Odense Amtsråds kredse**Fredningsbestemmelser.**

I anledning af fredningsmyndighedernes bestyrelser for at sikre Korup sogneskirkens omgivelser mod bebyggelse og andre ud-sigtshindrende foranstaltninger er undertegnede enkefru Karen Dorthen Lund, Korup, indgæst på uden vederlag at pålægge sin ejend matr. nr. 2 b Korup by og sogn, skyldsat for hartkorn Of alb. følgende bestemmelser:

Der må på ejendommen ikke opføres anden bebyggelse end det nuværende beboelsehus, dog forbeholder jeg mig ret til at opføre et brændselerrum på indtil 20 m². Ej heller må der anbringes trænsætninger, telefon- og telegrafstæber eller lignende, og der må heller ikke opsættes skure, udsalgstæder, isboder, vogne til bølge eller opbevaring af redskaber eller lignende skønhedeforstyrrende genstande. Såfremt det nuværende hus skulle forgå ved ildsvæde eller på anden måde, må det kun genopføres efter tegninger og byligningsplan, som forud er godkendt af fredningsnævnet. Je

Det fredede areal findes indtegnet på vedhæftede kort. Den originale kortkalkule opbevares i tinglysningssagen for matr. nr. 1 a Korup by og sogn.

~~Der ydes ingen erstatning for fredningen.~~

Foranstående fredningsbestemmelser kan tinglyses uden udgift for mig med påtaleret for naturfredningsnævnet for Odense amtstid og for menighedsrådet for Korup sogn.

Med hensyn til forud tinglyste kreditforeningsskuld, servitute og andre byrder henvises til ejendommens blad i tingbogen.

1474

Korup, den 31/1 51.

Maren Lund.

Idet naturfredningsnævnet for Odense amtsrådskreds i overensstemmelse med vedtagelse på møde den 8'december 1949 modtager og godkender foranstaaende fredningsbestemmelser, bedes de lyst som byrde på matr. nr. 2 b Korup by og sogn, skyldsæt for hartkorn o 3/4 alb.

Naturfredningsnævnet for Odense amtsrådskreds,
Odense, den 8'februar 1951.

Kingberg.

Tinglyst i Odense herred den 9'februar 1951.

Afskriftens rigtighed bekræftes:

Naturfredningsnævnet
for
Odense Amtsrådskreds

den 17 JAN. 1952



FREDNINGSNÆVNET>

Afskrift.

Fredningsbestemmelse.

Undertegnede Korup menighedsråd bestemmer herved under forbehold af kirkeministeriets godkendelse, at nedennævnte arealer af matr. nr. 1 a Korup by og sogn samt hele matr. nr. 2 d sammesteds af hartkorn 2 alb., skal fredes.

Arealet omfatter præstegårdens have og gårdsplads syd og vest for kirken samt præstegårdsjorden og parkeringspladsen nord for kirken og nævnte matr. nr. 2 d.

De fredede arealer er indtegnede på vedhæftede kort. Den originale kortkalke opbevares i tinglysningsakten for matr. nr. 1 a Korup by og sogn.

Arealerne må ikke bebygges eller beplantes midlertidigt eller vedvarende, således at udsigten til og fra kirken hindres, ligesom der heller ikke må foretages ombygning, anbringes transformatorstationer, telefon- og telegrafmaster og lignende, der må heller opættes skure, udsalgsteder, isboder, vogne til beboelse eller opbevaring af redskaber eller lignende skønhedsforstyrrende genstande.

Så længe det til præsteembedet hørende nævnte jordtilliggende administreres af de kirkelige myndigheder, træffer kirkeministeriet - dog efter indhentet erklæring fra fredningsnævnet - som hidtil afgørelse om nyplacering af bygninger på præstegårdsjorden.

Endvidere træffer kirkeministeriet som hidtil afgørelse om nyplacering af bygninger, ombygninger og tilbygninger på den til præsteembedet hørende have med gårdsplads samt den del af præstegårdens areal, der ligger i umiddelbar tilknytning til og nærhed af præstegårdens bygninger, så længe disse arealer administreres af de kirkelige myndigheder.

For fredningen udredes ingen erstatning.

Menighedsrådet er indforstået med, at ovennævnte fredningsbestemmelser tinglyses på ejendommen med påtaleret for naturfredningsnævnet for Odense amterådkreds, og hvis et areal sælges, tillige for Korup menighedsråd.

Korup, den 30/1 1951.

Wilhelm Reiss

Overensstemmende med vedtagelse på møde den 8'december 1949 modtager og godkender naturfredningsnævnet for Odense amtsrådskreds foranstående fredningsbestemmelser, der bedes lyst som byrde på matr. nr. 1 a Korup by og sogn, skyldsat for hartkorn 2 tdr. 4 skp. 2 fdk. 2½ alb. og på matr. nr. 2 d ibd. skyldsat for hartkorn 2 alb.

Naturfredningsnævnet for Odense amtsrådskreds, den 12'marts 1951.

Ringberg.

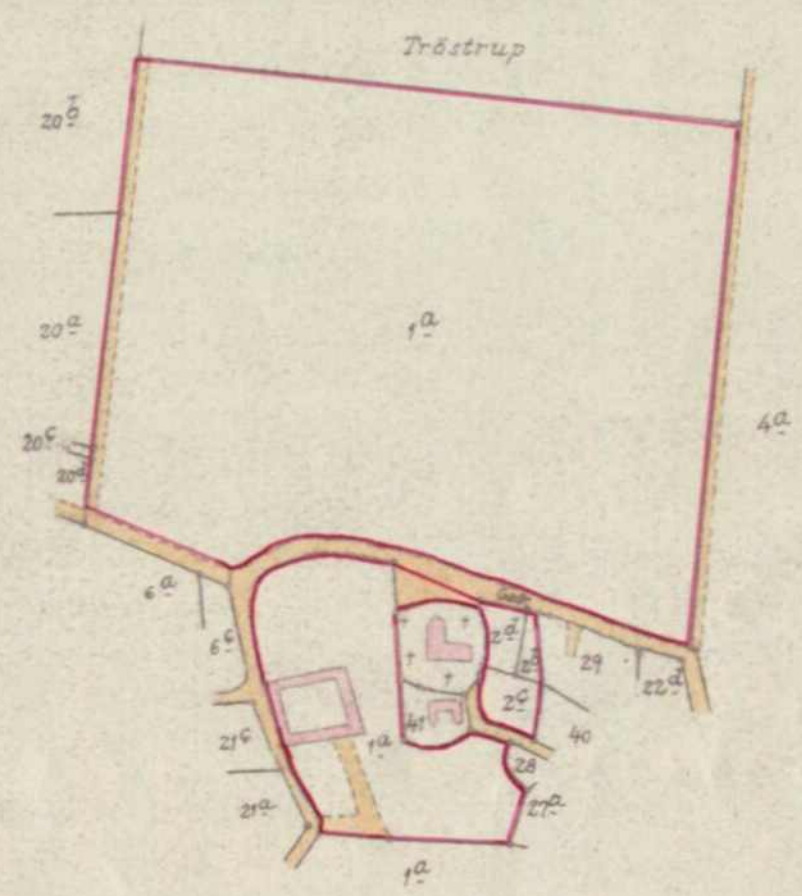

Tinglyst den 13'marts 1951.

Afskriftens rigtighed bekræftes:

Naturfredningsnævnet den 17 JAN. 1952
for
Odense Amtsrådskreds

/OP.

statistikministeriets genpartkalkulerede. Til kor
Korup By nr. m.
se, d. 15. Novbr. 1950
attesteres herved
Navn *Bohøj*



*Paa nærværende Kort er
Fredningsgrænser fremhæ-
vet med Rødt.*

DISPENSATIONER >

Afgørelser – Reg. nr.: 01474.00

Dispensationer i perioden: 09-03-1984 - 19-09-1985

Vedrørende ansøgning om tilladelse til udstykning af ejendommen matr. nr. 1 a Korup by, Trøstrup-Korup.

Ved skrivelse af 21. oktober 1983 har De på vegne Korup Menighedsråd ansøgt nævnet om tilladelse til udstykning af et 5906 m² stort areal af den godt 13 ha store ejendom matr. nr. nr. 1 a Korup by, Trøstrup-Korup, med henblik på udvidelse af kirkegården ved Korup Kirke.

Ejendommen, der tilhører Korup Præsteembede, er ved deklaration af 12. marts 1951 pålagt bestemmelser om fredning af Korup Kirkes omgivelser.

Nævnet har i sagens anledning afholdt besigtigelses- og forhandlingsmøde, hvor en udarbejdet situationsplan (beplantningsplan) blandt andet blev drøftet. Om det herunder passerende henvises til vedlagte udskrift af nævnets forhandlingsprotokol.

Således foranlediget godkender nævnet herved den ansøgte udstykning og kirkegårdsudvidelsesplan.

Nævnets afgørelse kan påklages af de i naturfredningslovens § 34 stk.2 jfr. § 13 stk. 1 nævnte personer og myndigheder, jfr. herom naturfredningslovens § 58 stk. 3-7. Der henvises herom i det hele og om udnyttelse af en tilladelse inden ankefristens udløb til vedlagte genpart af nævnets fremsendelsesskrivelse af dags dato med uddrag af naturfredningslovens §§ 13,34 og 58.

H.P.Pedersen

Landinspektør P.Rasmussen
Hunderupvej 71
5230 Odense M.

U D S K R I F T

af

forhandlingsprotokollen for Fyns amts nordlige
fredningskreds

_o-o-o-o-

År 1984 den 30. januar kl. 9.00 afholdt fredningsnævnet besigtigelsesmøde i Korup.

Nævnet var mødt ved formanden, dommer H.P.Pedersen og det amtskommunale medlem, landpostbud Jørgen Jensen. Det kommunale medlem, studerende Erik Jakobsen, havde meldt forfald. Som sekretær for nævnet medvirkede dommerfuldmægtig Claus Bruun.

Der foretoges:

Frs.j.nr. 149/1983:

Vedrørende ansøgning om tilladelse til udstykning af ejendommen matr. nr. 1 a Korup by, Trøstrup-Korup, med henblik på udvidelse af kirkegården ved Korup Kirke.

Der frelaqdes:

1. Ansøgning af 21. oktober 1983 fra landinspektør P. Rasmussen.
2. Skematisk redegørelse.
3. Landinspektørerklæring.
4. Måleblad.
5. Fotokopi af fredningsregistret vedrørende Korup Kirke.
6. Zonelovsansøgning af 17. august 1983 med underbilag.
7. Beskrivelse af landskabsforhold m.v. (Odense Magistrat 2. afdelingsLandsbykirkeregistrering vedrørende Korup Kirke).
8. Situationsplan.
9. Indkaldelse til besigtigelse.

Fyns amtskommune, fredningsafdelingen, var mødt ved forstkandidat P. Damgård.

Odense Kommune var mødt ved Helga Hartung, Dorte Andersen og Ulf Løbner Olesen.

På vegne Korup Menighedsråd mødte kirkeværge Bent Vedel Jensen, landskabsarkitekt Torben Michelsen og landinspektør P. Rasmussen.

Endelig var graver ved Korup Kirke, Viggo Madsen, mødt.

Danmarks Naturfredningsforening var ikke repræsenteret.

Formanden indledte mødet.

Landskabsarkitekt Michelsen redegjorde for ansøgningen under henvisning til det fremlagte materiale. Hele arealet, søm ønskes udlagt til udvidelse af Korup kirkegård, ejes af Korup Præsteembede og er omfattet af kirkefredningen. Det er tanken at friholde arealet nord for kirken for beplantning og alene plante træer langs den øst-vest gående gyde. Dette "egetræsskovbryn" agtes plantet omkring 1. maj 1985.

Kirkeværge Vedel Jensen tilføjede, at det ansøgte er godkendt af de kirkelige myndigheder.

Ulf Løbner Olesen bemærkede, at Odense kommune har godkendt planen.

Forstkandidat Damgård fandt, at projektet ikke var ganske overensstemmende med det anførte i Odense kommunes landsbykirkeregistrering fra 1980. Beplantningen vil i mange årtier næppe tilføre kirken og dens omgivelser noget værdifuldt nyt, men vil senere give kirken en god indplacering i landskabet. På denne baggrund kan fredningsafdelingen ikke have helt så store betænkeligheder ved det ansøgte, som det er kommet til udtryk i udtalelsen af 6. december 1983 (bilag 1).

Efter en intern drøftelse blandt de tilstedeværende nævnsmedlemmer tilkendegav formanden, at nævnet foreløbig var positivt indstillet overfor det ansøgte. Sagen skal forelægges det tredje nævnsmedlem og nævnets afgørelse vil herefter blive truffet snarest muligt.

Mødet hævet.

H.P.Pedersen

Ved skrivelse af 2. juli 1985 har De for Korup sogns Menighedsråd søgt om tilladelse til på ejendommen matr. nr. 1 a Korup by, Korup delvis indenfor det kirkeomgivelsesfredede areal at opføre et menighedshus i overensstemmelse med nogle sagen vedlagte tegninger og en situationsplan.

Fyns Amtskommune, fredningsafdelingen, hvem sagen har været forelagt, har ved sagens tilbagesendelse udtalt:

" Tilbagesendes med bilag Fredningsnævnet for Fyns amts nordlige fredningskreds med bemærkning, at det ansøgte menighedshus delvis er beliggende inden for kirkeomgivelsesfredningen omkring Korup kirke. Fredningsgrænsen er herfra skitsemæssigt indtegnet på den i sagen indeholdte situationsplan i 1:200, dateret den 3. juni 1985. Fredningsdeklarationen indeholder det sædvanlige forbud mod bebyggelse m.v., dog med den undtagelse, at så længe de til præsteembedet hørende jordtilliggende administreres af de kirkelige myndigheder, træffer kirkeministeriet dog efter intet erklæring fra fredningsnævnet - afgørelse om nyplacering af bygninger på præstegårdsjorden. Fredningsafdelingen har ikke foretaget besigtigelse i sagen, men vurderer ud fra tegningsmateriale, at den nye bygning vil komme til at virke rimelig i kirkens nærmiljø idet det dog formentlig må foretrækkes, at bygningens ydervægge vandskures fremfor berappes som angivet i tegningsmateriale.

Vurderet ud fra fredningsafdelingens arkivmateriale vil den pågældende bygning næppe begrænse udsigten til og fra kirken.

Fredningsafdelingen skal foreslå, at der indkaldes til besigtigelsesmøde på stedet før endelig afgørelse træffes. Det bemærkes, at amtskommunens behandling efter by- og landzoneloven afventer fredningsnævnets afgørelse. "

Nævnet har i sagens anledning foretaget besigtigelse. Om det herunder passerede henvises til vedlagte udskrift af nævnets forhandlingsprotokol.

Således foranlediget meddeler nævnet herved tilladelse til opførelse af det ansøgte menighedshus i overensstemmelse med det forelagte projekt med den ændring i dette, at den på situationsplaner viste nyplantning af træer langs med Korupvej på nordsiden af denne udgår.

Nævnets afgørelse kan af de i natufredningslovens § 34 stk.2, jfr. § 13 stk. 1 nævnte personer og myndigheder m.v. indbringes for Overfredningsnævnet. Herom, og om udnyttelse af en tilladelse inden ankefristens udløb, henvises til vedlagte genpart af nævnets fremsendelsesskrivelse af dags dato med uddrag af Naturfredningslovens § 58, § 34 og § 13.

H.P.Pedersen

Arkitektfirmaet Hans Jørgen Jensen A/S
Vandværksvej 28
5000 Odense C.

U D S K R I F T

af

forhandlingsprotokollen for Fyns amts nordlige
fredningskreds

-0-0-0-0-

År 1985 den 19. september kl. 15.15 afholdt fredningsnævnet ved formanden H.P.Pedersen, Middelfart og Jørgen Jensen, Kerteminde besigtigelsesmøde ved Korup Kirke.

Der foretoges:

Frs.j.nr. 110/1985:

Ansøgning om tilladelse til
at opføre et Menighedshus ved
Korup Kirke.

Der fremlagdes:

1. ansøgning af 2. juli 1985 fra arkitektfirmaet Hans Jørgen Jensen A/S, Odense,
2. situationsplan 1:200
3. planfacadesnit 1:100
4. kopi af fredningsbestemmelse
5. mødeindkaldelse.

Formanden bemærkede, at det lokale medlem af fredningsnævnet lærer Bukh Hansen havde meldt forfald.

For Fyns Amtskommune, fredningsafdelingen var mødt skovfoged Olesen.

Danmarks Naturfredningsforening var ikke repræsenteret.

For Arkitektfirmaet Hans Jørgen Jensen A/S mødte arkitekt Bent Westergaard og sammen med ham landskabsarkitekt Arne Lindholm og landskabsarkitekt Henrik Sørensen.

For Odense Kommune var mødt byplanleder, arkitekt Jørgen Bo og arkitekt Helga Hartung.

For Menighedsrådet var mødt næstformanden Viggo Bach og byggeudvalgsformand Jørgen Nielsen.

Arkitekt Westergaard forelagde sagen med henvisning til det fremlagte tegningsmateriale.

Landskabsarkitekterne og menighedsrådets medlemmer supplerede med deres bemærkninger.

Odense Kommune og fredningsafdelingens repræsentanter fremsatte deres synspunkter.

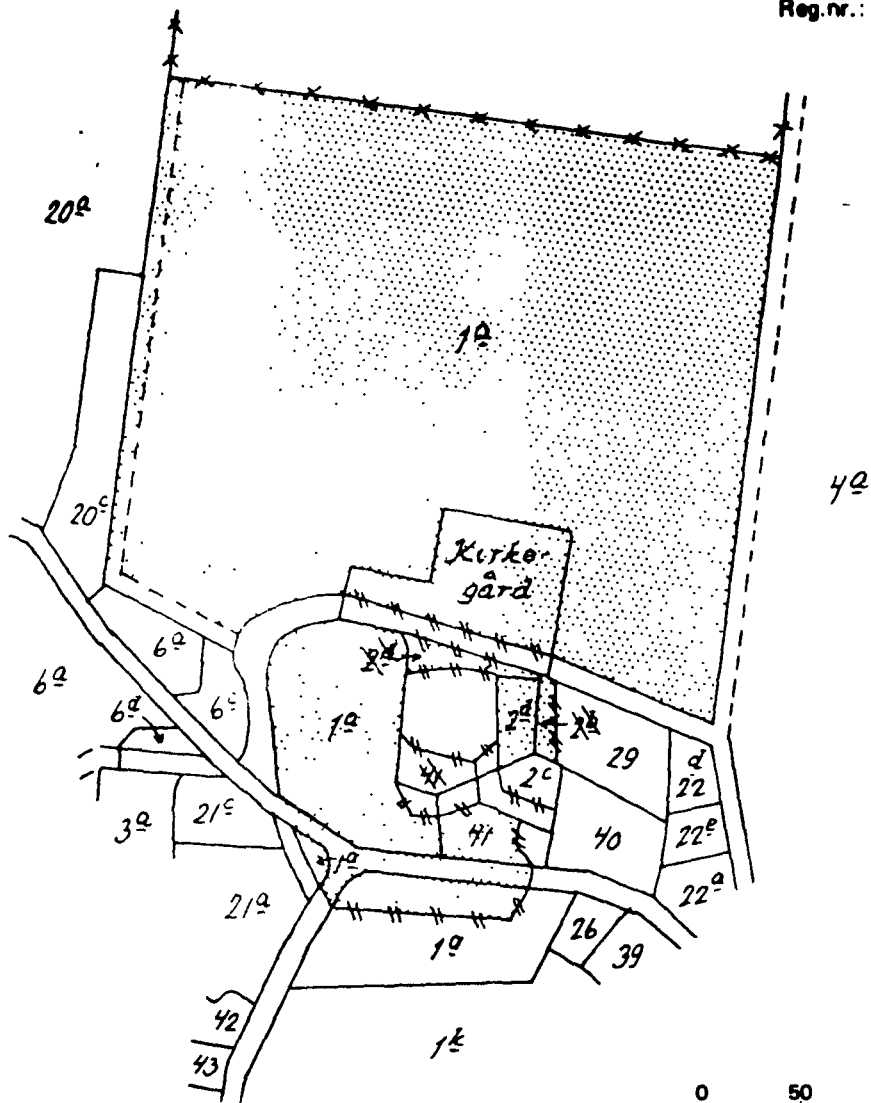
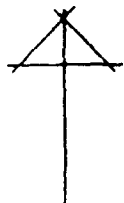
Efter forhandling kunne samtlige de mødte gå ind for det foreliggende projekt med den ændring, f.s.v. angår beplantningen, at den på situationsplanen 1:200 (bilag 2) viste nyplantning af træer langs nordsiden af Korupvej udgår efter fredningsafdelingens forslag, hvilket indebærer, at der ikke nyplantes træer langs vejen.

Nævnensformanden tilkendegav efter en kort drøftelse med nævnsmedlem Jørgen Jensen, at fredningsnævnet i hvert fald for øjeblikket kunne gå ind for projektet, som det nu var forelagt, og at nævnets dispensation formentlig kunne forventes meddelt.

Udsat.

Mødet hævet.

H.P.Pedersen



Kommune: Odense
 Ejerlav: Korup
 Sogn: Trøstrup-Korup

0 50 100 200 m
 1:4000

Matr. nr.	Dekl./Kendelse dato	Tinglyst dato	Bemærkninger
29	8/2-1951	9/2-1951	Del af 29. Tidl. 2 ^b . Forbehold ang. beplantning og ang. opførelse af brændeskur på indtil 20 m ² . For de efterfølgende matr. rre. golder følgende bestemmelse: Så længe arealerne administreres af de kirkelige myndigheder, træffer kirkeministeriet afgørelse om nyplacering af bygninger m.m..
1 ^a	12/3-1951	13/3-1951	Del af 1 ^a .
2 ^d	12/3-1951	13/3-1951	Hele 2 ^d .
41	12/3-1951	13/3-1951	Del af 41. Tidl. 1 ^a .
umatr. areal	12/3-1951	13/3-1951	Del af umatr. gade- og kirkegårdsareal. Tidl. 1 ^a og 2 ^d .