

**Afgørelser – Reg. nr.: 01466.00**

**Fredningen vedrører: Hjerm Østre Kirke**

**Domme**

**Taksationskommissionen**

**Naturklagenævnet**

**Overfredningsnævnet**

**Fredningsnævnet**

**31-01-1951, 06-02-1951**

**Kendelser**

**Deklarationer**

FREDNINGSNÆVNET>

Justitsministeriets genpartpapir. Til skøder, skadesløsbreve, kvitteringer til udslettelse og andre påtegninger m. m. (vedr. fast ejendom).

Mtr. nr., ejerlav, sogn: 17a nordlige del,  
(i København kvarter) Hjerm sogn.

Akt: Skab nr.  
(udfyldes af dommerkontoret)

eller (i de sønderjydske lands-  
diale) bd. og bl. i ting-  
bogen, art. nr., ejerlav,  
sogn.

Købers } bopæl:  
Kreditors }

Gade og hus nr.:  
(hvor sådant findes)

Anmelderens navn og bopæl (kontor):

Fredningsnævnet for  
Ringkøbing amtsrådskreds,  
Holstebro

Stempel: kr. øre.

## Fredningstilbud

Undertegnede Peder M. Nørgaard,  
tilbyder herved som ejer af matr. nr. 17a nordlige del,

af by Hjerm sogn, sogn,  
at lade nedennævnte areal af ovennævnte matr. nr. frede.

Arealet beskrives således:

Den del af ovennævnte matrikelnummer 17a, der er beliggende inden-  
for en afstand af 40 m. fra kirkegårdens matrikelgrænse, se høvrigt  
vedhæftede kort.

Fredningen har følgende omfang:

Arealerne må ikke bebygges ~~eller beplantes~~ midlertidigt eller vedvarende, ligesom der heller  
ikke på arealerne må graves grus eller anbringes transformatorstationer, telefon- og telegrafmaster  
o. lign., derpå ej opsættes skure, udsalgssteder, isboder, vogne til beboelse eller opbevaring af red-  
skaber eller lign. skønhedsforstyrrende genstande.

~~Der foretages ingen indmåling af arealerne.~~

For fredningen kræver jeg ingen erstatning.

Jeg er indforstået med, at ovenstående fredningstilbud tinglyses på min ejendom matr. nr.  
17a af nordlige del, by Hjerm sogn,

dog uden udgift for mig.

Påtaleberettiget i henhold til forestående er fredningsnævnet for Ringkøbing amt og  
Hjerm østre menighedsråd hver for sig.

Hjerm, den 26 / 1 1951.

Peder M. Nørgaard.

Idet fredningsnævnet for Ringkøbing amt modtager og godkender foranstående fredningstil-  
bud, bestemmes det, at tilbudet skal lyses som servitut på matr. nr. 17a  
af nordlige del, by Hjerm sogn,

~~af matr. nr. 17a nordlige del, by Hjerm sogn, som er indtegnet på vedlagte kort, af hvilken en genpart bedes henlagt på akten.~~  
Det fredede areal ses indtegnet på vedlagte kort, af hvilken en genpart bedes henlagt på akten.

Fredningsnævnet for Ringkøbing amt, den 31/1 1951.

H. Richter.

Indført i dagbo, for retskreds nr. 81,  
Holstebro m.v., den 2.feb. 1951.  
Lyst.Tingbog: Bd. I. Bl. 17.  
Akt. Skab: G. nr. 254.  
Anm.: Forud hæfter servitut og pantegæld.  
H. Richter.

FREDNINGSNÆVNET>

Justitsministeriets genpartpapier. Til skøder, skadesløsbreve, kvitteringer til udslettelse og andre påtegninger m. m. (vedr. fast ejendom).

Mtr. nr., ejerlav, sogn: 8a nordlige del, Hjern sogn. (i København kvarter) eller (i de sønderjydske landsdele) bd. og bl. i tingbogen, art. nr., ejerlav, sogn.

Akt: Skab nr. (udfyldes af dommerkantoret)

Købers } hopæl: Kreditors }

Gade og hus nr.: (hvor sådant findes)

Anmelderens navn og hopæl (kontor):

Fredningsnævnet for Ringkøbing amtsrådskreds, Holstebro

Stempel: kr. øre.

Fredningstilbud

Undertegnede Valdemar Gosvig tilbyder herved som ejer af matr. nr. 8a, 10a

af nordlige del by Hjern sogn, at lade nedennævnte areal af ovennævnte matr. nr. frede.

Arealet beskrives således:

Den del af ovennævnte matr.nr. 8a og 10a, der ligger indenfor en afstand af 40 m. fra kirkegårdens matrikelgrænse, se iøvrigt vedhæftede kort.

Fredningen har følgende omfang:

Arealerne må ikke bebygges eller beplantes, midlertidigt eller vedvarende, ligesom der heller ikke på arealerne må graves grus eller anbringes transformatorstationer, telefon- og telegrafmaster o. lign., derpå ej opsættes skure, udsalgssteder, isboder, vogne til beboelse eller opbevaring af redskaber eller lign. skønhedsforstyrrende genstande.

Jeg forbeholder mig dog alle rettigheder.

For fredningen kræver jeg ingen erstatning.

Jeg er indforstået med, at ovenstående fredningstilbud tinglyses på min ejendom matr. nr. 8a, 10a af nordre del, by Hjern sogn,

dog uden udgift for mig.

Påtaleberettiget i henhold til forestående er fredningsnævnet for Ringkøbing amt og Hjern østre menighedsråd hver for sig.

Hjern, den 2 / 2 1951.

Valdemar Gosvig.

Idet fredningsnævnet for Ringkøbing amt modtager og godkender foranstående fredningstilbud, bestemmes det, at tilbudet skal lyses som servitut på matr. nr. 8a, 10a af nordlige del, by Hjern sogn,

Det fredede areal ses indtegnet på vedlagte kort, af hvilken en genpart bedes henlagt på akten.

Fredningsnævnet for Ringkøbing amt, den 6 / 2 1951.

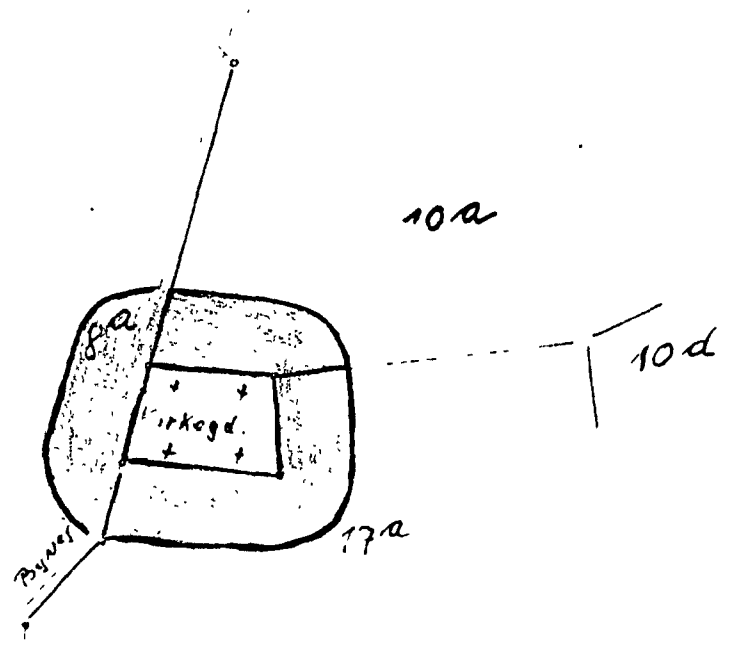
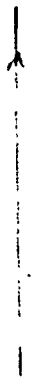
H. Richter.

Indført i dagbog for retskreds nr. 81,  
Holstebro m.v., den 2. febr. 1951.  
Lyst.Tingbog.Bd: I Bl. ~~k7a~~ 8a.  
Akt:Skab.~~xxxxxxx~~ M. nr. 554.

Anm.: Forud hæfter ~~xxxxxxx~~ pantegæld.  
H. Richter.

REG. NR. 1466

2



Terræn af  
 Den nordlige Del  
 Sogn: Fly...

500 m



**DISPENSATIONER>**

**Afgørelser – Reg. nr.: 01466.00**

**Dispensationer i perioden: 19-05-1988 - 26-06-1989**

## FREDNINGSNÆVNET

FOR

## RINGKØBING AMTS FREDNINGSKREDS

DOMMERKONTORET TELEFON 07 32 14 11

6950 RINGKØBING

Ringkøbing, den 19. maj 1988.  
R.A.F. 74/1988.Modtaget i  
Skov- og Naturstyrelsen

20 MAJ 1988

Nævnet har d.d. tilskrevet Holstebro Provsti v/ provst G. Busk Sørensen, Mejrup Skolevej 22, 7500 Holstebro, således:

"Vedrørende etablering af parkeringsplads ved Østre Hjerm kirke.

Nævnet meddeler herved i medfør af naturfredningslovens § 34 fornøden tilladelse til det ansøgte.

Tilladelsen bortfalder, såfremt den ikke er udnyttet inden 5 år fra tilladelsens meddelelse, jfr. naturfredningslovens § 64a.

Det bemærkes, at ansøgeren ikke herved er fritaget for at søge eventuelle andre tilladelser, som lovgivningen måtte kræve.

Afgørelsen kan efter naturfredningslovens § 58 indbringes for overfredningsnævnet (adr. Slotsmarken 15, 2970 Hørsholm) af bl. a. ansøgeren og forskellige myndigheder.

Klagefristen er 4 uger fra den dag, afgørelsen er meddelt den pågældende klageberettigede.

En tilladelse kan ikke udnyttes før udløbet af klagefristen. Er klage iværksat, kan tilladelsen ikke udnyttes, medmindre den opretholdes af overfredningsnævnet."

Hvilket herved meddeles.

./. Kopi af ansøgningen samt kortbilag vedlægges.

Med venlig hilsen

p.n.v.

  
Løvbjerg Nielsen

Skov- og Naturstyrelsen,  
Slotsmarken 13,  
2970 Hørsholm.

Miljøministeriet  
Skov- og Naturstyrelsen  
j.nr. F. 142-3 Bk. 2.

LUS

21.03.88

Foto venter

HOLSTEBRO PROVSTI & PROVSTIUDVALG

MEJRUP SKOLEVEJ 22

7500 HOLSTEBRO

TELEFON 07 - 42 35 13

Fredningsnævnet  
for Ringkøbing amt.

Vedr. parkeringsplads ved Hjerm østre kirke.


Hermed fremsendes sag vedr. anlæg en en parkeringsplads nord for Hjerm østre kirke på Exner-fredet område.

Provstiudvalget har behandlet sagen og vedtaget at anbefale sagen til godkendelse. Fredningsnævnet anmodes om at besigtige forholdene snarest belejligt. Det bemærkes, at arealets bredde er 13 meter og ikke som angivet i den 1. skrivelse kun 12 meter.

./.  
En del skrivelser, som kan beholdes, medsendes i kopi.  
Tegning i 1 eksemplar.

HOLSTEBRO PROVSTIUDVALG, den 12. april 1988.

P.p.v.

  
G. Busk Sørensen.

Milløministeriet J. nr. F 742-3

20. MAJ 1988

HOLSTEBRO PROVSTI & PROVSTIUDVALG

MEJRUP SKOLEVEJ 22

7500 HOLSTEBRO

TELEFON 07 - 42 35 13

100

Hjerm østre menighedsråd

Gdr. Johan Johansen

Østre Hjermvej 26,

7560 Hjerm.

Provstiudvalget har på sit møde den 18. februar 1987 behandlet en henvendelse fra menighedsrådet om tilladelse til køb af et jordstykke nord for kirkegården ca. 12 x 75 m til udvidelse af parkeringsarealet.

Udvalget kan tiltræde, at menighedsrådet indleder arbejdet med at forberede sagen:

Under forbehold af de kirkelige myndigheders godkendelse kan rådet træffe aftale med ejeren om arealets nøjagtige størrelse og pris, samt fordeling af omkostninger, herunder udgift til landmåler. Alle kirkegårdens skel bør ved samme lejlighed sættes af, hvis de ikke kan påvises i "marken".

Udgiften til jordkøb, afrømning af muld, pålægning af sand, stabilt grus og perlegrus, samt opsætning af kantsten, plantning af lav læplantning og etablering af parkbelysning (2-3 lysstandere i kraftig udførelse) vil skønsmæssigt beløbe sig til kr. 100.000.

Udgiften kan efter det oplyste afholdes af kassebeholdningen.

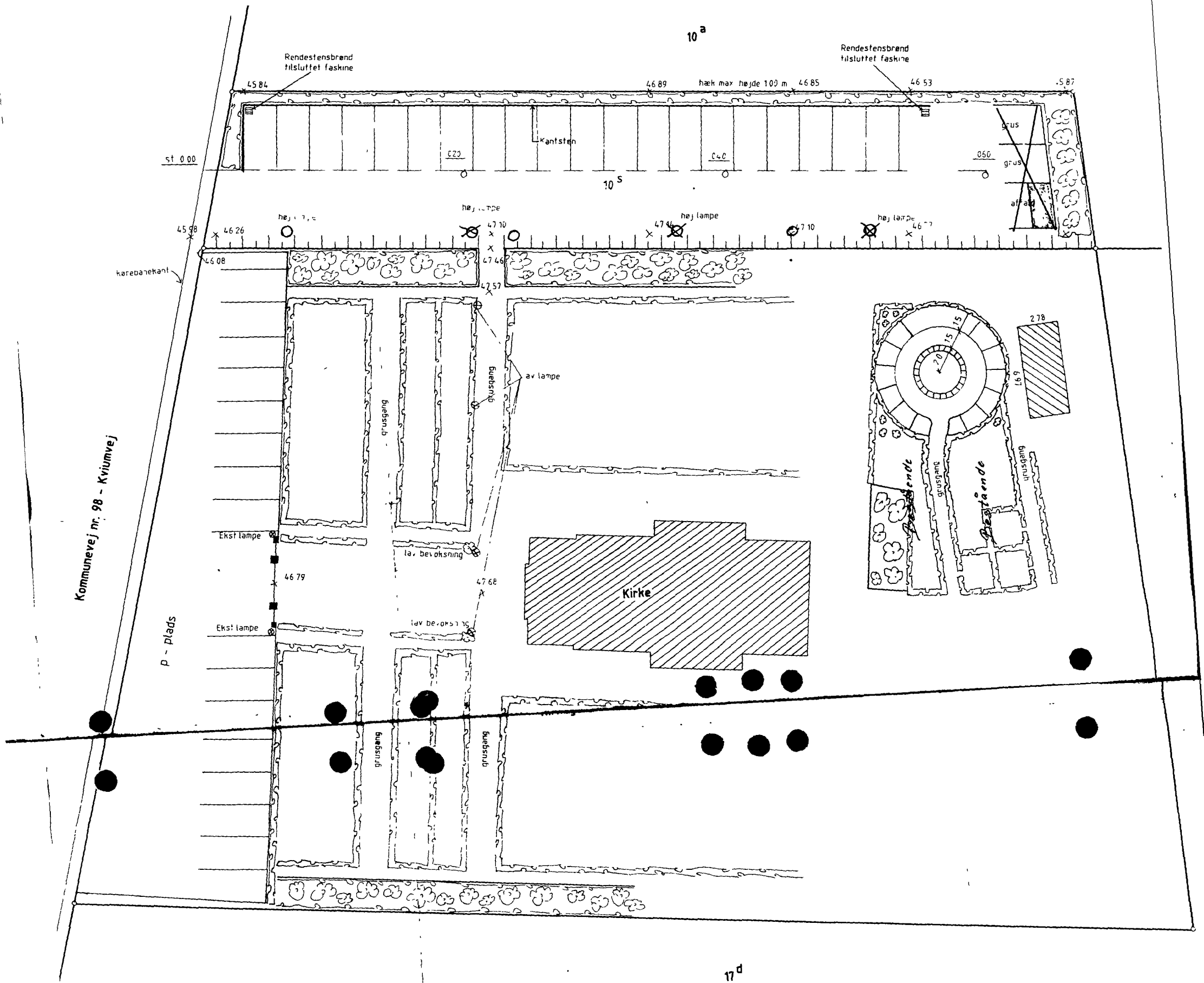
Provstiudvalget er sindet at anbefale forslaget til godkendelse hos Viborg stiftsøvrighed, herunder også at anbefale finansieringsforslaget.

Det bemærkes, at det omtalte areal er Exner-fredet.

HOLSTEBRO PROVSTIUDVALG, den 18. februar 1987.

P.p.v.

G. Busk Sørensen.



**ØRKEGÅRD**

r Østre Hjørn  
Den nordlige

J. NR	U 955-87	TEGN. NR.
DATO	24.9.1987	KOTER
MÅL	1:200	

ARKT. RINGGADE 54 7600 STRUER TELEFON (07) 852868

## FREDNINGSNÆVNET

FOR

RINGKØBING AMTS FREDNINGSKREDS

DOMMERKONTORLET TELEFON 07 32 14 11

6950 RINGKØBING

Ringkøbing, den 26. juni 1989.  
RAI 43/1989.Modtaget i  
Skov- og Naturstyrelsen

27 JUNI 1989

Nævnet har d.d. tilskrevet Landsudvalget for Fjerkræ, Øster Hougvej 50, 5500 Middelfart, således:

"Vedrørende opførelse af slagtekyllingestald på matr.nr. 10a m.fl. Nordlige Del, Hjerm, tilhørende Martin Merrild, Kviumvej 9, 7560 Hjerm.

Efter en besigtigelse, hvori deltog foruden fredningsnævnets medlemmer repræsentanter for Ringkjøbing amtskommunes fredningsafdeling, Danmarks Naturfredningsforenings lokalkomité, Holstebro Provstiudvalg, Hjerm østre menighedsråd, Landsudvalget for Fjerkræ samt ejeren, meddeler nævnet herved i medfør af naturfredningslovens § 34 afslag til det ansøgte.

Det fremgår af de i 1951 tinglyste fredningsdeklARATIONER vedrørende arealerne omkring Hjerm østre kirke, at der på det fredede areal angivet som det område, der ligger i en afstand af 40 m fra kirkegårdens matrikelgrænse, bl.a. ikke må ske bebyggelse. Under besigtigelsen blev det oplyst af ansøgeren, at bebyggelsen ønskes foretaget ind til 34 m fra kirkegårdens matrikelgrænse, og det påtænkte bebyggede areal var afmærket med pæle.

Nævnet har ved sit afslag, der er eenstemmigt, især lagt vægt på, at kirkefredningen hviler på et særdeles snævert afgrænset område, hvorpå der efter nævnets opfattelse ikke bør placeres bygninger af den påtænkte karakter, idet kirkefredningens formål herved vil blive særdeles vanskeliggjort. Dette gælder navnlig udsynet fra kirkegårdens indgang ud mod Limfjorden. Det bemærkes, at netop den nærmeste del af den påtænkte bygning, der overskrider afgrænsningen af det kirkefredede areal, vil være afgørende for forstyrrelsen af denne udsigt. Nævnet finder ikke, at de eventuelle terrænmæssige

Miljøministeriet  
Skov- og Naturstyrelsen

J.nr. SN 1211/11-0001  
Akt. nr. 5

Bl. 0

Foto venter

lus 29/6 89 it

problemer ved en anden placering af bygningen er af en sådan afgørende karakter over for disse hensyn, at de anførte hensyn bør tilsidesættes som følge heraf.

Afgørelsen kan efter naturfredningslovens § 58 indbringes for overfredningsnævnet (adr. Slotsmarken 15, 2970 Hørsholm) af bl.a. ansøgeren og forskellige myndigheder.

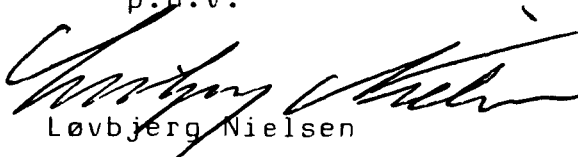
Klagefristen er 4 uger fra den dag, afgørelsen er meddelt den pågældende klageberettigede."

Hvilket herved meddeles.

./.. Kopi af ansøgningen samt kortbilag vedlægges.

Med venlig hilsen

p.p.v.



Løbjerg Nielsen

Skov- og Naturstyrelsen,  
Slotsmarken 13,  
2970 Hørsholm.

