

Afgørelser – Reg. nr.: 01453.01

Fredningen vedrører: Ryslinge Frimenighed

Domme

Taksationskommissionen

Naturklagenævnet

Overfredningsnævnet


Fredningsnævnet

06-08-1955, 06-12-1955

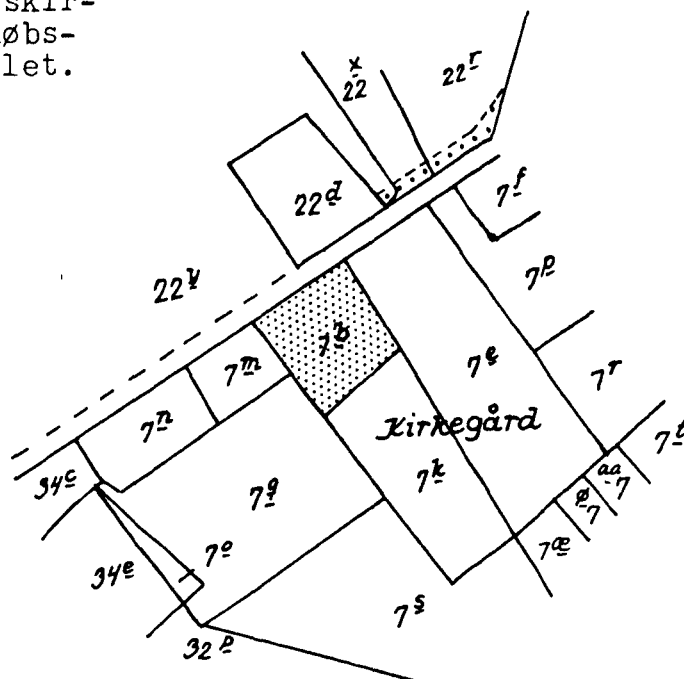
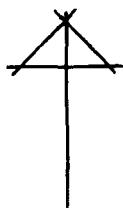
Kendelser

Deklarationer

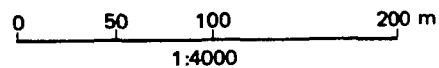
FREDNINGSNÆVNET >



Ikke fredet, men valgmenighedskirken har forkøbsret til arealet.



Kommune: Ryslinge
 Ejerlav: Ryslinge by
 Sogn: Ryslinge



Matr. nr.	Dekl./Kendelse dato	Tinglyst dato	Bemærkninger
7 ^b	6/8-1955	15/8-1955	Hele 7 ^b .

Statsministeriet.

Matr.nr. 7 b Ryslinge
by og sogn.

REG. NR. 2453 (1955)

Anmelder:
Fredningsnævnet for Svendborg
amtsrådsreds, Nyborg.

F R E D N I N G S O V E R E N S K O M S T.

Stempel- og gebyrfri i h.t.
lov nr. 140/1937.

Undertegnede sognerådsformand, hønseriejer Poul Hansen, Ryslinge erklærer, at kommunen er villig til, som ejer af matr. nr. 7 b af Ryslinge by og sogn, at lade et areal af dette matr. nr. frede, for at sikre den fri beliggenhed af Ryslinge valømenighedskirke.

Arealet beskrives således: hele matr. nr. 7 b
Fredningen har følgende omfang:

Arealerne må ikke bebygges eller beplantes med udsigtsødelæggende beplantning, ligesom der heller ikke på arealerne må anbringes transformatorstationer, telefon- og telegrafmaster og lignende eller opsættes skure, udsalgssteder, isboder, vogne til beboelse eller opbevaring af redskaber eller lignende skønhedsforstyrrende genstande.

Der må i det hele ikke foretages ændringer i den nu bestående tilstand, der kan virke skæmmende eller hindrende for udsigten til eller fra kirken.

For fredningen kræves ingen erstatning.

Sognerådet er enigt i, at ovenstående fredningstilbud tinglyses på dets ejendom matr. nr. 7 b af Ryslinge by og sogn, dog uden udgift for kommunen.

Påtaleberettiget er fredningsnævnet for Svendborg amtsrådsreds og stvrelsen for frimenigheden i Ryslinge.

Ryslinge den 5. August 1955.

P.S.V.

Poul Hansen.

Idet fredningsnævnet modtager og godkender foranstående fredningstilbud, bestemmes det, at fredningen vil være at lyse på matr. nr. 7 b af Ryslinge by og sogn.

Fredningsnævnet for Svendborg amtsrådsreds, den 6. August 1955.
Keiser-Nielsen.

Genpartens rigtighed bekræftes.

Fredningsnævnet for Svendborg amtsrådsreds, den 12. August 1955.

Keiser-Nielsen

FREDNINGSNÆVNET>

G e n p a r t.

Matr. nr. 22 d, Ryslunge by og sogn.

Akt.:skab C. nr. 389.

Anmelder:

Fredningsnævnet for Svendborg
amtsrådsreds, Nyborg.Stempel- og gebyrfri i h.t. lov
nr. 140/1937.E k s t r a k t - u d s k r i f t

af

protokol for fredningsnævnet for Svendborg amtsrådsreds.

.....

.....

År 1955 den 24. November holdt nævnet møde i Ryslunge i anledning af spørgsmålet om fredning af Ryslunge frimenighedskirkes omgivelser. frs. 48/53. I formanden, dommer Keiser-Nielsens forfald mødte supplementen, dommerfuldmægtig J. Hvass. Det amtsvalgte medlem havde meldt forfald. Det sognevalgte medlem, gdr. Aage Højvang mødte.

Formanden for Ryslunge frimenighed, fru Else Bek, Ringe var mødt samt medlemmerne af forretningsudvalget, næstformanden Johannes Jensen, Arne Andersen og Johannes Nørregaard.

.....

.....

Der forhandlede derefter med ejeren af matr. nr. 22 d M. Danielsen. Hr. Danielsen erklærer, at han ikke ønsker at indgå på nogen fredning af sit areal, der muligt vil kunne anvendes til byggearende. Han tilbyder imidlertid at ville give frimenighedskirken vederlagsfri forkøbsret til en del af ejendommen, således at frimenigheden skal kunne købe denne del af ejendommen til den pris, han vil kunne opnå ifølge tilbud fra en trediemand. Han forpligter sig derfor til, når han kan sælge ejendommen enten helt eller delvis, da først at give frimenigheden underretning, hvorefter frimenigheden inden 3 uger skal erklære, om den vil benytte sig af forkøbsretten. Den del af ejendommen, som forkøbsretten angår er følgende: Arealet ved hjørnet mellem vejen fra Lørup og vejen fra Ryslunge

210 18/1956

3 MAR. 1956

efter en linie over hjørnet trukket 25 m fra hjørnet til hver side, samt en stribe på 8 meter på den nordlige side af Lørupvejen forbi kirken. Stribens grænse mod vest dannes af ejendommens haves østgrænse.

De for frimenigheden mødende accepterer tilbudet.

Foranstående bestemmelse kan tinglyses på ejendommen matr. nr. 22 d Ryslinge by og sogn. Påtaleretten tilkommer frimenighedskirkens bestyrelse og fredningsnævnet for Svendborg amtsrådsreds.

Else Bek. Arne Andersen. Mikael Danielsen. J. Hvass
Aage Højvang. Johs. Nørregaard. Johs. Jensen.

.....
.....

Ekstrakt-udskriftens rigtighed bekræftes.

Fredningsnævnet for Svendborg amtsrådsreds, den 6.12.1955.

I formandens fraværelse,
som suppleant for denne:

J.Hvass.

Indført i dagbogen for Sunds-Gudme herreder, den 10.Dec.1955.

Lyst

Bind: Ryslinge bl. 292

Anm.: På ejd. hæfter servitut om frugtplantage, aftægt,
samt pantehæftelser på ialt 16.550 kr.

Lillelund Jensen.

Genpartens rigtighed bekræftes.

Fredningsnævnet for Svendborg amtsrådsreds, den 1-3-1956

Arne Andersen

DISPENSATIONER>

Afgørelser – Reg. nr.: 01453.01

Dispensationer i perioden: 29-06-1987 - 16-05-2006

FREDNINGSNÆVNET

FOR

FYNS AMTS SYDLIGE FREDNINGSKREDS

Egensevej 15 - Telefon (09) 21 16 93

Modtaget i

Skov- og Naturstyrelsen

6 JULI 1987

REG. NR.

1453.010

5700 SVENDBORG, den 29/6 1987

Journal nr.: FRs. 99/1987

Man har d.d. tilskrevet Ryslinge kommune, teknisk forvaltning, 5856 Ryslinge, således:

I skrivelse af 7. april 1987 (j.nr. G 766) har kommunens tekniske forvaltning ansøgt om godkendelse af et projekt til ombygning af kommunens ejendom på Gråbjergvej 6, beliggende på matr. nr. 7-b Ryslinge by, Ryslinge.

Ejendommen er behæftet med fredningsdeklaration til sikring af den frie beliggenhed af Ryslinge Nazaretskirke, og nævnet har ved skrivelse af 3. december 1987 udtalt, at man ikke kunne godkende et projekt, som indebar en tilbygning til den nævnte bygning, der benyttes som fritidsklub. Huset er desuden beliggende mindre end 300 m fra Hestehaveskoven.

Det nu fremsendte projekt medfører indre ombygninger, men efter det oplyste ikke ydre ændringer.

Fredningsnævnet har den 9. april 1987 indhentet en udtalelse fra menighedsrådene. Den 15. juni 1987 har disse afgivet det i kopi vedlagte svar.

I denne anledning skal man efter brevveksling med Fyns amtskommune udtale:

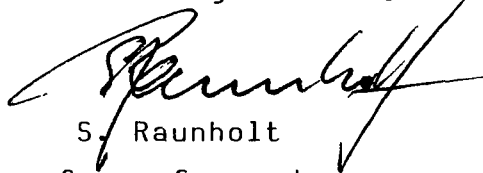
De projekterede bygningsændringer, der ikke medfører udvidelse af det bebyggede areal, bygningshøjde eller bygningens ydre udseende, ses ikke at kunne virke skæmmende eller iøvrigt til hinder for ud-sigten til eller fra valgmenighedskirken og er heller ikke en sådan bygningsændring, der kræver dispensation i henhold til naturfredningslovens § 47.

De af menighedsrådene påberåbte støjulemper er et spørgsmål om naboret, der må afgøres af de almindelige domstole, og fredningsnævnet har ikke beføjelse til ved nærværende afgørelse at tage stilling hertil.

Fredningsnævnet har herefter ikke indvendinger mod det foreslåede projekt.

Nævnet har underrettet Fyns amtskommunes landskabsafdeling m.fl., der inden 4 uger kan indbringe nævnets afgørelse for Overfredningsnævnet, om foranstående.

Tilladelsen kan ikke udnyttes før efter udløbet af ankefristen, 4 uger, jfr. naturfredningslovens § 58, stk. 5.

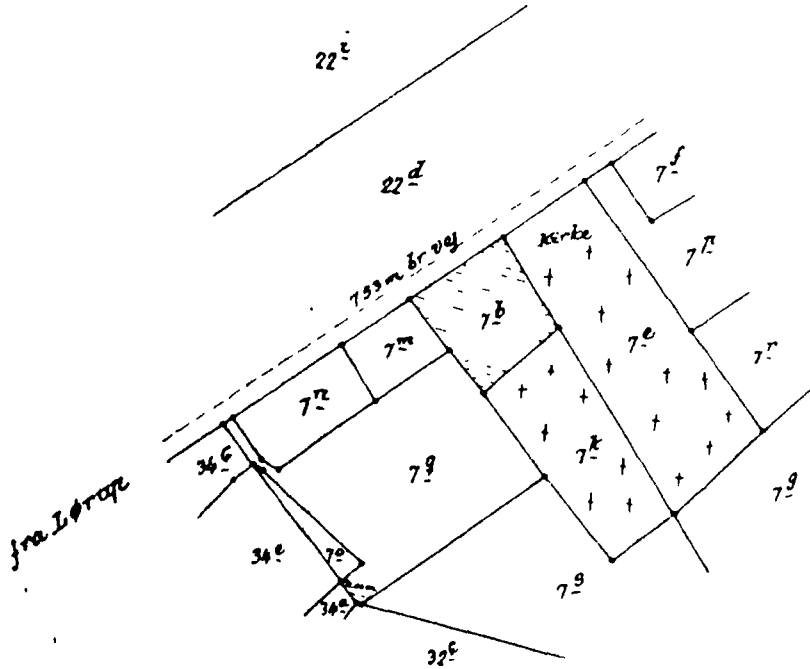


S. Raunholt
fung. formand

Nord.

REG. NR. 1453.01
~~9280 B~~

6/8.1955



Valgmenighedskirke

Terræn af
Ryslinge By
Ryslinge Sogn
Odense Herred
Svendborg Amt

Det med punkterede linier skraverede areal fredes
for at sikre Ryslinge valgmenigheds kirkes fri beliggenhed.

Der henvises ippovrigt til selve frednings dokumentet.

Udfærdiget i året 1959 efter en kopie af matrikelkortet

Jørgen Andersen
Landinspektør

1:4000

At denne kort-genpart er nøjagtig genpart af det originale kort vedrørende ejendommen(e)

Navn:

19

d.

attesteres herved.

m nr.

Besillingsformuler

Y-1 fløj

Justitsministeriets genpart af det oprindelige kort.

FREDNINGSNÆVNET

FOR FYNS AMT

Toftevej 31, 5610 Assens
Tlf. 64 71 10 20 - Telefax 64 71 55 20

Dato: 25. maj 2000
Journal nr.: Frs. 25/2000

Ryslinge kommune
Teknisk Afdeling
Graabjergvej 3A
5856 Ryslinge

Ved skrivelse af 28. marts 2000 har Ryslinge kommune ansøgt fredningsnævnet om tilladelse til genopførelse af bygning efter brand på Graabjergvej 4 Ryslinge, alt i overensstemmelse med vedlagte tegninger og rids.

Fredningsnævnet har indhentet en udtalelse fra Fyns Amt, der i skrivelse af 26. april 2000 har udtalt:

"

Ryslinge Frimenigheds Præstegård ligger på matr. nr. 7-e, denne matrikel er ikke omfattet af kirkeomgivelsesfredningen. Det eneste areal, der er omfattet af en kirkeomgivelsesfredning i forbindelse med Frimenighedskirken er matr. nr. 7-b.

Byggeriets største højde er ca. 7 meter og kun byggeri over 8,5 meter kræver dispensation efter naturbeskyttelseslovens § 19.

Fyns Amt har derfor ingen bemærkninger til byggeplanerne.

..... "

Ejendommen er behæftet med sædvanlig kirkefredningsoverenskomst af 6. august 1955.

Fredningsnævnet skal udtale:

Fredningsnævnet meddeler herved tilladelse til det ansøgte, der ikke ses at stride mod fredningens formål.

Fredningsnævnets afgørelse, der er enstemmig, er truffet i medfør af naturbeskyttelseslovens § 50, stk. 1.

Nævnets afgørelse kan i medfør af naturbeskyttelseslovens § 78, stk. 2, indbringes for Naturklagenævnet af de i samme lovs § 86 nævnte klageberettigede. Klagen indgives til fredningsnævnet, der videresender klagen til Naturklagenævnet.

Miljø- og Energiministeriet

J.nr. SN 1996 - 1211/7 - 0001

30 MAJ 2000

Akt nr. 1211

7

1755.01

FREDNINGSNÆVNET

FOR

FYNS AMT

Toftevej 31, 5610 Assens
Tlf. 64 71 10 20 - Telefax 64 71 55 20

Dato: 25. juni 2002
Journal nr.: Frs. 35/2001

Ryslinge kommune
Teknisk Afdeling
Graabjergvej 3 A
5856 Ryslinge

Ved skrivelse af 14. maj 2001 har kommunen fremsendt en ansøgning fra Ryslinge Højskole, Højskolen 1, Ryslinge, om tilladelse til indretning af nyt lager i forbindelse med bestående køkken. I forbindelse hermed agtes der isat en ny yderdør samt opført rampe som vist på vedlagte tegninger.

Da ændringerne tilsyneladende vil blive foretaget på kirkefredet jord, blev der indkaldt til møde, da Ryslinge menighedsråd skriftligt gav udtryk for betænkelighed ved det ansøgte.

Ved det offentlige møde var der usikkerhed om på hvilket matr. nr., ændringen præcis vil blive foretaget, og der var således usikkerhed om, hvorvidt det ansøgte vil blive foretaget på kirkefredet jord eller ej. Efter drøftelse på mødet mellem højskolens repræsentanter og menighedsrådets repræsentanter enedes man om, at højskolen og menighedsrådet ville indgå aftale om, at aflæsning kun må ske mellem kl. 11.00 og 16.00 og kun på hverdage, og der var, såfremt en sådan aftale kunne indgås, enighed om, at det ikke var nødvendigt at få fastlagt de matrikulære forhold, idet dette ville kræve en landinspektør, hvilket man ikke fandt, at sagen kunne bære økonomisk.

Sagen har herefter været udsat på indgåelse af aftale mellem højskolen og menighedsrådet.

Ved skrivelse af 24. maj 2002 har højskolen og menighedsrådet herefter meddelt fredningsnævnet, at man har indgået skriftlig aftale om, at pålæsning skal finde sted før kl. 11.00 og efter kl. 16.00 og kun på hverdage.

Fredningsnævnet skal udtale:

I det omfang fredningsnævnets tilladelse skulle være nødvendig til det ansøgte, meddeler fredningsnævnet herved, at fredningsnævnet ikke har indvendinger mod det ansøgte, idet ændringen ikke vil hindre den frie udsigt til og fra kirken.

Fredningsnævnets afgørelse, der er enstemmig, er truffet i medfør af naturbeskyttelseslovens § 50, stk. 1.

Nævnets afgørelse kan i medfør af naturbeskyttelseslovens § 78, stk. 2, indbringes for Naturklagenævnet af de i samme lovs § 86 nævnte klageberettigede. Klagen indgives til fredningsnævnet, der videresender klagen til Naturklagenævnet.

Klagefristen er 4 uger fra den dag, afgørelsen er meddelt den klageberettigede.

Tilladelsen må ikke udnyttes, før ovennævnte frist er udløbet.

Tilladelsen bortfalder, såfremt den ikke er udnyttet inden 3 år efter, den er meddelt.



L. Ryhave

FREDNINGSNÆVNET
FOR
FYNS AMT

Toftevej 31, 5610 Assens
Tlf. 64 71 10 20 - Telefax 64 71 55 20

1453.01
Dato: 5. november 2003
Journal nr.: Frs. 30/2003

Landinspektør Lars Nørgaard
Stationsvej 11
5750 Ringe

Ved brev af 25. august 2003 fra Fyns Amt har amtet fremsendt en ansøgning fra landinspektør Lars Nørgaard til fredningsnævnet om afløsning af en deklaration på matr. nr. 22-a Ryslinge by, Ryslinge.

Amtet har i forbindelse med fremsendelsen oplyst, at der ikke er tale om en egentlig fredningsdeklaration, men en deklaration, hvor frimenighedskirken får forkøbsret til et areal på modsatte side af vejen, idet provst Exner ikke kunne få ejeren til at indgå en sædvanlig kirkefredningsdeklaration. Både kirkens bestyrelse og fredningsnævnet er påtaleberettiget.

Amtet har indstillet, at da deklarationen ikke indeholder andre bestemmelser end forkøbsretten, har amtet ingen indvendinger imod, at deklarationen aflyses, såfremt valgmenighedens bestyrelse også kan tiltræde dette.

Fredningsnævnets bemærkninger:

Fredningsnævnet meddeler herved, at nævnet for sit vedkommende ikke har indvendinger mod, at deklarationen om forkøbsretten aflyses, såfremt valgmenighedens bestyrelse tiltræder dette, idet der alene er tale om en forkøbsret til frimenighedskirken.

Fredningsnævnets afgørelse, der er enstemmig, er truffet i medfør af naturbeskyttelseslovens § 50, stk. 1.

Nævnets afgørelse kan i medfør af naturbeskyttelseslovens § 78, stk. 2, indbringes for Naturklagenævnet af de i samme lovs § 86 nævnte klageberettigede. Klagen indgives til fredningsnævnet, der videresender klagen til Naturklagenævnet.

Klagefristen er 4 uger fra den dag, afgørelsen er meddelt den klageberettigede.

Tilladelsen må ikke udnyttes, før ovennævnte frist er udløbet.

Tilladelsen bortfalder, såfremt den ikke er udnyttet inden 3 år efter, den er meddelt.


S. Raunholt

FOR**FYNS AMT**

Toftevej 31, 5610 Assens
Tlf. 64 71 10 20 - Telefax 64 71 55 20

Dato: 16. maj 2006
Journal nr.: Frs. 26/2006

Ryslinge kommune
Teknisk Afdeling
Graabjergvej 3A
5856 Ryslinge

Ved brev af 17. marts 2006 har kommunen fremsendt en ansøgning om tilladelse til på ejendommen matr. nr. 7-b Ryslinge by, Ryslinge, beliggende Graabjergvej 6, Ryslinge, at opføre en 20 m² stor udestue samt en mindre ombygning i eksisterende bebyggelse.

Ejendommen er omfattet af en Exner-lignende fredning fra 1962, der har til formål at sikre kirkens fri beliggenhed. Der må derfor ikke foretages byggeri, tilplantning eller andet, der kan komme i konflikt med formålet, og der må heller ikke i den bestående tilstand foretages ændringer, der kan virke skæmmende.

Fredningsnævnet har indhentet en udtalelse fra Fyns Amt, der bl.a. har udtalt:

"

Tilbygningen placeres inde på en gårdsplads, der omgives af børnehavebygningens tre fløje. Den fjerde side er åben mod NØ, over mod Nazarethkirken.

.....

Tilbygningen placeres som nævnt inde mellem andre bygningsfløje, hvorfor den ikke vil kunne influere på kirkens frie beliggenhed. I det omfang, tilbygningen vil kunne ses fra kirken, er det Miljø- og Arealafdelingens vurdering, at den ikke med nogen rimelighed vil kunne betegnes som skæmmende.

På Fyns Amts vegne skal Miljø- og Arealafdelingen derfor udtale, at Amtet ingen indvendinger har mod det foreliggende projekts gennemførelse.

..... "

Fredningsnævnet har endvidere indhentet en udtalelse fra Ryslinge Frimenighed, der har udtalt, at man i bestyrelsen enstemmigt giver samtykke til opførelsen.

Fredningsnævnets bemærkninger:

Idet fredningsnævnet kan tiltræde, at tilbygningen placeres, således at den er omgivet af børnehavebygningens 3 fløje, findes tilbygningen ikke at stride mod fredningens formål, der er at sikre den fri beliggenhed over mod Nazarethkirken.

Fredningsnævnet meddeler derfor tilladelse til det ansøgte.

SNS - 121 - 00065


Fredningsnævnets afgørelse, der er enstemmig, er truffet i medfør af naturbeskyttelseslovens § 50, stk. 1.

Nævnets afgørelse kan i medfør af naturbeskyttelseslovens § 78, stk. 3, indbringes for Naturklagenævnet af de i samme lovs § 86 nævnte klageberettigede. Klagen indgives skriftligt til fredningsnævnet, der videresender klagen til Naturklagenævnet, jf. naturbeskyttelseslovens § 87, stk. 2.

Klagefristen er 4 uger fra den dag, afgørelsen er meddelt den klageberettigede.

Tilladelsen må ikke udnyttes, før ovennævnte frist er udløbet.

Tilladelsen bortfalder, såfremt den ikke er udnyttet inden 3 år efter, den er meddelt.


S. Raunholt

Afgørelse af 28. januar 2024

Ansøgning om dispensation til at udvide en bestående parkeringsplads.

Faaborg-Midtfyn Kommune har ved mail af 16. juni 2023 fremsendt en ansøgning om dispensation til at udvide en bestående parkeringsplads på matr.nr. 7b Ryslinge By, Ryslinge.

Sagsfremstilling

Af ansøgningen dateret 15. juni 2023 fremgår blandt andet følgende:

” ...

Ansøgning: I Ryslinge på Graabjergvej 6 ønsker flere foreninger, herunder kirken, at FaaborgMidtfyn Kommune udvider den eksisterende grusparkeringsplads, med yderligere grusparkeringsplads som vist på figur 1.

En udvidelse af parkeringspladsen medfører at der skal:

- Fjernes træer og buskads.
- Laves terrænregulering, +- 0,5 meter
- opstilles ladestandere (minimum én, men formodentlig flere). Hvor disse skal placeres vides ikke endnu.

...

Natura 2000 og bilag IV-arter

Kommunen kan ikke meddele dispensation til projekter, hvis det kan påvirke arter eller naturtyper negativt, der er en del af udpegningsgrundlaget for et Natura 2000-område. Kommunen kan heller ikke meddele dispensation til projekter hvis det forringer yngle- eller rasteområder for dyrearter på habitatdirektivets bilag IV eller ødelægger voksesteder for planter på habitatdirektivets bilag IV.

Det vurderes ikke at udvidelsen af parkeringspladsen eller anlæggelsen heraf vil have nogen væsentlig påvirkning af udpegningsgrundlag for Natura2000-områder. Der er ikke kendskab til nogen bilag-IV arter, og da det kun er få yngre træer der fjernes, er der ikke en problematik i forhold til flagermus. Det kræver en særskilt vurdering i forhold til flagermus, hvis de store træer nr. 2, 3 og 4, på Figur 2, ønskes fjernet.

...



Figur 2, viser levende hegn og træer omkring areal der ønskes udvidet til parkeringsplads. De to træer med 1-tal, skal fjernes, men ahorntræet 2, egetræet 3 og bøgetræet 4, skal bevares.

...”



På kortet er det ansøgtes omtrentlige placering i fredningen vist med en blå prik. Fredningen er vist med blå skravering.

Fredningen

Området ligger inden for fredningen af Ryslinge Frimenighedskirkes omgivelser, der blev fredet ved fredningsoverenskomst af 6. august 1955, tinglyst den 15. august 1955. Fredningen har følgende indhold:

” Arealerne må ikke bebygges eller beplantes med udsigtsødelæggende beplantning, ligesom der heller ikke på arealerne må anbringes transformatorstationer, telefon- og telegrafmaster og lignende eller opsættes skure, udsalgssteder, isboder, vogne til beboelse eller opbevaring af redskaber eller lignende skønhedsforstyrrende genstande. Der må i det hele ikke foretages ændringer i den nu bestående tilstand, der kan virke skæmmende eller hindrende for udsigten til eller fra kirken”.

Høring

Fyns Stift har ved mail af 15. august 2023 oplyst, at de kirkelige myndigheder ikke har bemærkninger til det ansøgte.

Danmarks Naturfredningsforening, Dansk Ornitologisk Forening og Friluftsrådet har valgt ikke at udtale sig.

Der har i forbindelse med sagens behandling været foretaget besigtigelse den 21. december 2023.

Fredningsnævnets begrundelse og afgørelse

Et enigt fredningsnævn finder ikke, at den ansøgte udvidelse af en grusparkeringsplads vil påvirke udsigten til eller fra kirken eller virke skæmmende på kirkens omgivelser. Der meddeles derfor dispensation som ansøgt.

Under hensyn til oplysningerne i sagen, herunder det af Faaborg-Midtfyn Kommune oplyste, vurderer fredningsnævnet, at naturbeskyttelseslovens § 50, stk. 2 og 3 ikke er til hinder for den meddelte dispensation, ligesom fredningsnævnet vurderer, at det ansøgte, allerede under hensyn til afstanden, ikke skader integriteten af noget Natura 2000 område.

Dispensationen er givet i medfør af naturbeskyttelseslovens § 50, stk. 1.

Der kan klages over denne afgørelse til Miljø- og Fødevarerklagenævnet. Klagefristen udløber 4 uger efter, at afgørelsen er meddelt.

Klage skal ske via nævnets klageportal, som der linkes til på <https://kpo.naevneneshus.dk>, hvor der også er nærmere vejledning i klageproceduren, se <https://naevneneshus.dk>.

Det er en betingelse for Miljø- og Fødevarerklagenævnets behandling af en klage, at den, der klager indbetaler et gebyr på 900 kr. for privatpersoner og 1.800 kr. for virksomheder og organisationer. Der kan findes nærmere vejledning om betaling af klagegebyr på Nævnenes hus' hjemmeside www.naevneneshus.dk.

Tilladelsen må ikke udnyttes før klagefristen er udløbet, eller behandling af en eventuel klage måtte være afsluttet.

Tilladelsen bortfalder, hvis den ikke er udnyttet inden 3 år efter, den er givet, jf. naturbeskyttelseslovens § 50, stk. 1, jf. § 66, stk. 2.

A handwritten signature in blue ink, appearing to be 'Anni Højmark', with a long horizontal stroke extending to the right.

Anni Højmark
formand