

**Afgørelser – Reg. nr.: 01428.02**

**Fredningen vedrører: Heden Kirke**

**Domme**

**Taksationskommissionen**

**Naturklagenævnet**

**Overfredningsnævnet**

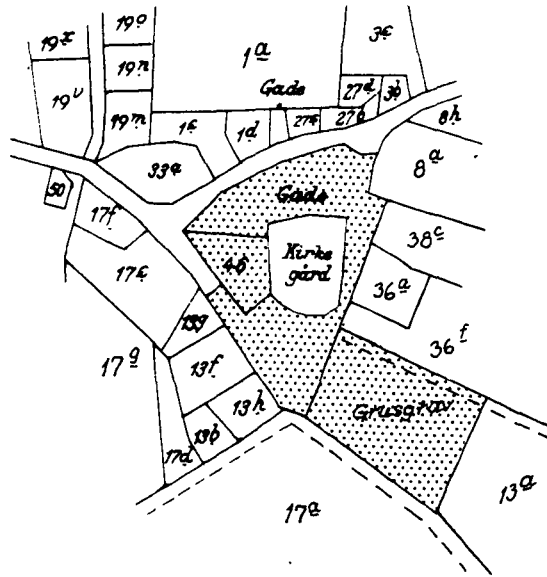
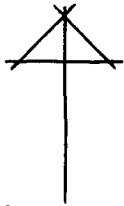
**Fredningsnævnet**

**14-11-1950**

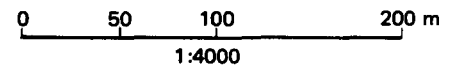
**Kendelser**

**Deklarationer**

FREDNINGSNÆVNET>



Kommune: Ringe  
 Ejerlav: Heden by  
 Sogn: Heden



Matr. nr.	Dekl./Kendelse dato	Tinglyst dato	Bemærkninger
46	6/7-1956	10/7-1956	Hele 46. Forbehold ang. genopførelse af bygninger på samme sted. Sålænge arealerne administreres af de kirkelige myndigheder, træffer kirkeministeriet afgørelse om nyplacering af bygninger m.m..
umatr. areal	18/5-1955		Umatr. grusgravsareal. Tidl. 13 <sup>a</sup> .
umatr. areal	18/5-1955		Umatr. gadeareal.

*Udsagnings-Actieb.*

REG. NR. 1428A<sup>I</sup> (14/11-50)

Genpart.

Matr.nr.

*J. 59.*

Anmelder:

Fredningsnævnet

for

Svendborg amt sråds-kreds

Nyborg.

*29/11-50*

*Vedt. + reg. 1950*

Frednings-ovcrenskomst.

Stempel- og gebyrfri.

lov nr. 140-1937.

Undertegnede sognerådsformand Knud Kristensen, Heden, erklærer at rådet er villigt til, som ejer at et ikke udstykket areal af matr.nr. 13 a af Heden by og sogn og et ikke matrikuløret gadeareal at lade et areal af dette matr.nr. frede, for at sikre den fri beliggenhed af Heden kirke.

Arealet beskrives således: Sportspladsen og grusgravén på matr.nr. 13 a samt gadearealet udenom kirken.

Fredningen har følgende omfang:

Arealerne må ikke bebygges eller beplantes med udsigtsødelæggende beplantning, ligesom der heller ikke på arealerne må anbringes transformatorstationer, telefon- og telegrafmaster og lignende eller opsættes skure, udsalgssteder, isboder, vogne til beboelse eller opbevaring af redskaber eller lignende skønhedsforstyrrende genstande. Der må i det hefte ikke foretages ændringer i den nu bestående tilstand, der kan virke skæmmende eller hindrende for udsigten til eller fra kirken.

For fredningen kræves ingen erstatning.

Jeg er enig i, at ovenstående fredningstilbud tinglyses på min fornavnte ejendom, dog uden udgift for mig.

Påtaleberettiget er fredningsnævnet for Svendborg amt sråds-kreds og menigle dså det for Heden.

Heden, den 29/11 1950.

Knud Kristenssen.

Idet fredningsnævnet modtager og godkender foranstående fredningstilbud, bestemmes det, at fredningen vil være at lyse på matr.nr. af by og sogn.

Det fredede areal er indtegnet på vedlagte kort, af hvilket en genpart bedes henlagt på akten.

Fredningsnævnet for Svendborg Amtsråds-kreds den

Keiser-Nielsen.

Genpartens rigtighed bekræftes.

Fredningsnævnet

for

Svendborg Amtsråds-kreds

Nyborg

3-1 MTS 1950

STATSMINISTERIET j.nr. 2105

1. APR. 1955

*J. H. 1955*

Genpart.

Matr.nr. 46 Heden by og sogn.

Anmelder:

Fredningsnævnet

for

Svendborg amtsrådskreds

Nyborg.

*Bedt af Regjeringen*

FREDNINGSOVERENSKOMST

Stempel- og gebyrfri  
lov nr. 140-1937.

Undertegnede ~~landmand~~ formand for Heden menighedsråd, Christian Nielsen Heden, erklærer at rådet er villigt til, som ejer af matr. nr. 46 af Heden by og sogn at lade et areal af dette matr.nr. frede for at sikre den fri beliggenhed af Heden kirke.

Aralet beskrives således: hele matr. nr. 46.

Fredningen har følgende omfang:

Arealerne må ikke bebygges eller beplantes med udsigtsødelæggende beplantning, ligesom der heller ikke på arealerne må anbringes transformatorstationer, telefon- og telegrafmaster og lignende eller opsættes skure, udsalgssteder, isboder, vogne til beboelse eller opbevaring af redskaber eller lignende skønhedsforstyrrende genstande. Der må i det hele ikke foretages nogen ændringer i den nu bestående tilstand, der kan virke skæmmende eller hindrende for udsigten til eller fra kirken.

I tilfælde af, at huset på grunden brænder eller nedbrydes vil eventuel genopførelse kun ske med fredningsnævnets godkendelse af bygnings-tegning og beliggenhedsplan.

For fredningen kræves ingen erstatning.

Rådet er enigt i, at ovenstående fredningstilbud tinglyses på dets fornævnte ejendom, og uden udgift for rådet.

Påtaleberettiget er fredningsnævnet for Svendborg Amtsrådskreds og provstiuvalget.

Heden, den 14/11 1950.

For Heden menighedsråd.

Chr. Nielsen.

fmd.

Idet fredningsnævnet modtager og godkender foranstående fredningstilbud, bestemmes det, at fredningen vil være at lyse på matr. nr. 46 af Heden by og sogn.

Fredningsnævnet for Svendborg amtsrådskreds, den 14/11 1950.

Keiser-Nielsen.

Genpartens rigtighed bekræftes.

**Fredningsnævnet**

for

Svendborg Amtsrådskreds  
Nyborg

31 MTS. 1955

STATSMINISTERIET j.nr. 210<sup>5</sup>

1 APR. 1955

*10/11-50*  
11-55

**DISPENSATIONER >**

**Afgørelser – Reg. nr.: 01428.02**

**Dispensationer i perioden: 22-10-1996**

**FREDNINGSNÆVNET  
FOR  
FYNS AMT**

Toftevej 31, 5610 Assens  
Tlf. 64 71 10 20 - Telefax 64 71 55 20

Dato: 22.10.1996

Journal nr.: Frs. 25/1996

Fyns Amt  
Miljø- og Arealafdelingen  
Amtsgården  
Ørbækvej 100  
5220 Odense SØ

**REG. NR. 1428.02.**

Ved skrivelse af 3. juni 1996 med bilag har Fyns Amt fremsendt en ansøgningsskrivelse fra Ringe Kommune med anmodning om tilladelse til etablering af buslommer, cykelparkering og læskur indenfor det kirkefredede område ved Heden kirke.

Fredningsnævnet har afholdt møde og besigtigelse i sagen, og under mødet blev forskellige forslag drøftet. Under mødet blev det oplyst, at Vantingevej er meget trafikeret.

Fyns Amt, Ringe Kommune og menighedsrådets repræsentanter udtrykte alle betænkelighed ved, at der meddeles tilladelse til et læskur under hensyn til, at det vil virke skæmmende for udsigten til og fra kirken.

Mødet blev udsat, således at det aftaltes, at Ringe Kommune skulle fremkomme med et endeligt projekt efter samarbejde med beboerforeningen, skolebestyrelsen og menighedsrådet.

Under mødet anmodede Ringe Kommune om fredningsnævnets efterfølgende godkendelse af et solur, der er anbragt indenfor det fredede område ud mod Vantingevej.

Menighedsrådet og Fyns Amt indstillede til fredningsnævnet, at der meddeles efterfølgende godkendelse af soluret.

SN-1996-1211/7-0001

Ringe Kommune har herefter den 12. august 1996 fremsendt det endelige forslag, hvorefter Heden Beboerforening, Heden Menighedsråd, Skolebestyrelsen for Heden-Vantinge skole samt Ringe Kommune anbefaler forslag D, hvilket medfører, at buslommen bliver placeret på hjørnet af Byvej og Hedebovej.

**Fredningsnævnet skal udtale:**

Fredningsnævnet meddeler herved tilladelse til det ansøgte forslag D således, at buslommen placeres som vist på den fremsendte tegning på hjørnet af Hedebovej og Byvej.

Fredningsnævnet finder, at et læskur indenfor det fredede område vil virke skæmmende på udsigten til og fra kirken, hvorfor fredningsnævnet meddeler afslag til etablering af et læskur.

Fredningsnævnet meddeler endvidere efterfølgende godkendelse af soluret anbragt indenfor det fredede område.

Fredningsnævnets afgørelse, der er truffet i medfør af naturbeskyttelseslovens § 50, er enstemmig.

Nævnets afgørelse kan i medfør af naturbeskyttelseslovens § 78, stk. 2, indbringes for Naturklagenævnet af de i samme lovs § 86 nævnte klageberettigede. Klagen indgives skriftligt til fredningsnævnet, der videresender klagen til Naturklagenævnet.

Klagefristen er 4 uger fra den dag, afgørelsen er meddelt den klageberettigede.

Tilladelsen må ikke udnyttes før ovennævnte klagefrist er udløbet og bortfalder, såfremt den ikke er udnyttet inden 3 år efter, den er meddelt.

  
S. Raunholt  
næstformand

/it



# FREDNINGSNÆVNET FOR FYN

Tinghusgade 43  
5700 Svendborg  
Tlf. 62172008

Faaborg-Midtfyn Kommune  
v/Helge Müller, planlægger

fyn@fredningsnaevn.dk  
www.fredningsnaevn.dk  
J.nr. FN-FYN-48-2015  
Dato: 29. marts 2016

## Afgørelse af 22. marts 2016

Faaborg-Midtfyn Kommune har ved brev af 3. december 2015 ansøgt Fredningsnævnet for Fyn om dispensation til opførelse af et buskskur på Hedebovej nord for Heden Kirke. Arealet, hvorpå busskuret skal opsættes, er omfattet af kirkefredningen omkring Heden Kirke, der følger af Fredningsoverenskomst af 29. november 1950. Busstoppestedet, der skal forsynes med en læskur, har ikke nogen adresse, men er beliggende på matr.nr. 51a Heden By, Heden.

Faaborg-Midtfyn Kommune har oplyst, at der er tale om et standard buslæskur til brug for ventende passagerer til lokalbussen, idet man ønsker at skabe bedre forhold for passagererne, der hovedsagligt er skolebørn. Buskuret placeres indenfor den eksisterende belægning for busstoppet og har målene 1,70 m i bredden, længde 2,5 m og en højde på 2,25 m.

### Sagens behandling

Formålet med fredningen er i lighed med de øvrige kirkefredninger at sikre udsigten til og fra kirken. Det fremgår af fredningsbestemmelsen at *"arealerne må ikke bebygges eller beplantes med udsigtsødelæggende beplantning, ligesom der heller ikke på arealerne må anbringes transformatorstationer, ... eller opsættes skure ... eller lignende skønhedsforstyrrende genstande. Der må i det hele ikke foretages ændringer i den nu bestående tilstand, der kan virke skæmmende eller hindrende for udsigten til eller fra kirken."*

Faaborg-Midtfyn Kommune har begrundet sin ansøgning med hensynet til navnlig de ventende skolebørn.

Der er vedlagt luftfotos i sagen, hvoraf det fremgår, at buskuret placeres på et hjørne af vejen i en bevoksning af større træer.

### Sagen har været i høring.

Det ansøgte vil efter Naturstyrelsens vurdering ikke medføre beskadigelse/ødelæggelse af plantearter eller yngre- eller rasteområder for de dyrearter, der fremgår af habitatsdirektivets bilag IV.

Fyens Stift og Nørre-Søby-Heden sognes menighedsråd og Midtfyn Provstiudvalg har ingen indvendinger mod det ansøgte.

Danmarks Naturfredningsforening har i sit høringssvar udtalt, at opstillingen virker velbegrunderet og rimelig, og det derfor er foreningens ønske, at det anførte skur vil gøre god gavn og påvirke indsigten til kirken mindst muligt. Det anses dog for vigtigt, at skuret vedligeholdes og friholdes for graffiti og affald.

I 1996 besluttede Fredningsnævnet for Fyn, at en ansøgning fra daværende Ringe Kommune om etablering af den relevante buslomme kunne tillades, hvorimod der dengang blev givet afslag på opstilling af et læskur ved samme buslomme, idet man fandt det skæmmende for indkigget til kirken.

Fredningsnævnet har behandlet sagen på skriftligt grundlag.

### Sagens afgørelse

Et enigt fredningsnævn finder på baggrund af placeringen af busskuret i en bevoksning på et gadehjørne, at opførelsen af dette standardiserede læskur til buspassager efter omstændighederne ikke strider mod fredningens formål. Under hensyn til formålet med det ansøgte samt indstillingen fra de høringsberettigede er fredningsnævnets medlemmer derfor enige om, at der meddeles dispensation til opførelse af det ansøgte busskur ved buslommen på hjørnet af Hedebovej og Byvej.

Afgørelsen er truffet med hjemmel i naturbeskyttelseslovens § 50, stk. 1.

Der kan klages over denne afgørelse til Natur- og Miljøklagenævnet. Klagefristen er 4 uger fra afgørelsen er meddelt.

Klage skal ske via Natur- og Miljøklagenævnets klageportal, som der linkes til på [www.nmkn.dk](http://www.nmkn.dk), hvor der også er nærmere vejledning i klageproceduren, se [www.nmkn.dk/klage/hvordan-klager-du](http://www.nmkn.dk/klage/hvordan-klager-du).

Det er en betingelse for Natur- og Miljøklagenævnets behandling af klagen, at der indbetales et gebyr på 500 kr. til Natur- og Miljøklagenævnet. Der kan findes nærmere vejledning om betaling af klagegebyr på Natur- og Miljøklagenævnets hjemmeside [www.nmkn.dk](http://www.nmkn.dk).

Tilladelsen må ikke udnyttes før klagefristen er udløbet eller behandlingen af en eventuel klage er afsluttet.

Tilladelsen bortfalder, hvis den ikke er udnyttet inden 3 år efter, den er givet, jf. naturbeskyttelseslovens § 50, stk. 1, jf. § 66, stk. 2.



Anni Højmark  
formand