

Afgørelser – Reg. nr.: 01420.00

Fredningen vedrører: Vester Åby Kirke

Domme

Taksationskommissionen

Naturklagenævnet

Overfredningsnævnet


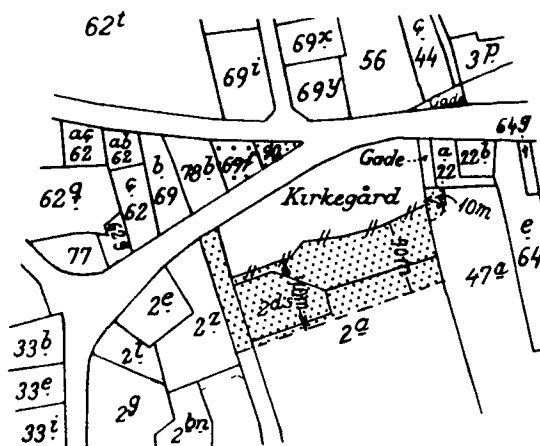
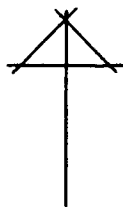
Fredningsnævnet

**01-11-1950, 20-11-1950,
24-06-1953**

Kendelser

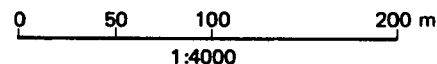
Deklarationer

FREDNINGSNÆVNET>



Ikke fredet, dog censur af bygningstegninger.

Kommune: Fåborg
 Ejerlav: Vester Åby by
 Sogn: Vester Åby



Matr. nr.	Dekl./Kendelse dato	Tinglyst dato	Bemærkninger
			For matr. nr. 2 ^a , 2 ^{ds} og det umatr. areal gælder følgende bestemmelse: Så længe arealerne administreres af de kirkelige myndigheder, træffer kirkeministeriet afgørelse om nyplacering af bygninger m.m..
2 ^a	20/11-1950	18/5-1953	Del af 2 ^a .
2 ^{ds}	20/11-1950	18/5-1953	Hele 2 ^{ds} . Tidl. 2 ^a .
umatr. areal	20/11-1950	18/5-1953	Del af umatr. kirkegårds- og gadeareal. Tidl. 2 ^a .
47 ^a	1/11-1950	18/5-1953	Del af 47 ^a .
90	11/2-1959	27/2-1959	Hele 90.

Genpart-

Matr.nr. 47 a Vester Aaby by og sogn.

Anmelder:

Fredningsnævnet

for

Svendborg amtsrådskreds

Nyborg

Fredningsoverenskomst.

Stempel- og gebyrfri
lov nr. 140-1937.

Undertegnede husejer Niels Peter Krogh, Vester Aaby erklærer sig villig til, som ejer af matr.nr. 47 a af Vester Aaby by og sogn at lade et areal af dette matr.nr. fredes, for at sikre den fri beliggenhed af Vester Aaby kirke.

Arealet beskrives således: en bræmme på 10 meter fra kirkegårdsdiget.

Fredningen har følgende omfang:

Arealerne må ikke bebygges eller beplantes med udligtsdelende beplantning, ligesom der heller ikke på arealerne må anbringes transformatorstationer, telefon- og telog afmaster og lignende eller opsættes skure, udsalgssteder, isboder, vogne til beboelse eller opbevaring af redskaber eller lignende skønhedsforstyrrende genstande. Der må i det hele ikke foretages ændringer i den nu bestående tilstand, der kan virke skæmmende eller hindrende for udsigten til eller fra ~~kirken~~ kirken.

For fredningen kræves ingen erstatning.

Jeg er enig i, at ovenstående fredningsstilbud tilgyses på min ejendom, matr.nr. 47 a af Vester Aaby by og sogn.

Påtaleberettiget er fredningsnævnet for Svendborg amtsrådskreds og menighedsrådet for Vester Aaby.

Vester Aaby, den 1/11 1950.

Niels P. Krogh.

Idet fredningsnævnet modtager og godkender for nævnte fredningsstilbud, bestemmes det, at fredningen vil være at lyses på matr.nr. 47 a af Vester Aaby by og sogn.

Det fredede areal er indtøget på vedlagte kort, af hvilket en genpart bedes henlagt på akten.

Fredningsnævnet for Svendborg amtsrådskreds, den 1/11 1950.

Keiser-Nielsen.

Genpartens rigtighed bekræftes.

Fredningsnævnet
for
Svendborg amtsrådskreds
Nyborg

1. MAJ 1953

Niels Nielsen

J. Hvas

J. Hvas

FREDNINGSNÆVNET>

Genpart.

Matr.nr. 2 a Vester Aaby by og sogn.

Anmelder:

Fredningsnævnet
for
Svendborg amtsrådskreds
Nyborg.

FREDNINGSOVERENSKOMST.

Stempel- og gebyrfri
lov nr. 140-1937.

Undertegnede førstelærer H. Nielsen, Pejrup, som formand for Vester Aaby sogns menighedsråd, erklærer at rådet er uvilligt til, som ejer af matr. nr. 2 a af Vester Aaby by og sogn, at lade et areal af dette matr.nr. frede, for at sikre den fri beliggenhed af Vester Aaby kirke.

Arealot beskrives således: en brømme på 40 meter fra kirkegårdsdi-
get.

Fredningen har følgende omfang:

Arealerne må ikke bebygges eller beplantes med udsigtsædeliggende beplantning, ligesom der heller ikke på arealerne må anbringes transformatorstationer, telegrafmaster, telefônmaster og lignende eller opættes skure, udsalgssteder, isboder, vægne til beboelse eller opbevaring af redskaber eller lignende skønhedsforstyrrende genstande. Der må i det hele ikke foretages ændringer i den nu bestående tilstand, der kan være skæmmende eller hindrende for vejen til eller fra kirken. Sålange arealerne administreres af de kirkelige myndigheder træffer kirke-
ministeriet, dog efter indhævet erklæring fra fredningsnævnet afgørelse om nyplacering af bygninger på arealerne og om tilbygning og ombygning, der ændrer præstegårdens udseende.

For fredningen kræves ingen erstatning.

Rådet er enigt i, at ovenstående fredningstilbud tinglyses på dets fornavnte ejendom, dog uden udgift for rådet.

Påtaleberettiget er fredningsnævnet for Svendborg amtsrådskreds og provstiudvalget. +

Pejrup, den 20/11 1950. x

H.L.Nielsen.

Idet fredningsnævnet modtager og godkender foranstående fredningstilbud, bestemmes det, at fredningen vil være at lyse på matr.nr. 2 a af Vester Aaby by og sogn.

Det fredede areal er indtegnet på vedlagte kort, af hvilket en genpart bedes henlagt på akten.

Fredningsnævnet for Svendborg amtsrådskreds, den 20/11 1950.

Keiser-Nielsen.

+ - - - - -
Genpartens rigtighed bekræftes.

Fredningsnævnet
for
Svendborg amtsrådskreds
Nyborg

15. MAJ 1953

H.L. Nielsen

J. Hvass
J. Hvass

FREDNINGSNÆVNET >

Genpart.

Matr. nr. 69 f, Vester Åby
by og sogn.

Anmelder.

Fredningsnævnet for Svendborg
amtsrådsreds, Nyborg.

I anledning af, at undertegnede direktion for Fåborg Spare- og Lånekasse er enig med fredningsnævnet for Svendborg amtsrådsreds om, at den frie udsigt til og fra Vester Åby kirke til en vis grad hindres af den på Sparekassens ejendom matr. nr. 69 f, Vester Åby by og sogn liggende bygning, er Sparekassen og nævnet enedes om følgende:

Såfremt Sparekassens bygning på et eller andet tidspunkt måtte blive ødelagt f. eks. af ildebrand eller på anden måde, således at en nyopførelse eller en væsentlig forandring af bygningens ydre, navnlig af dennes højde ville blive nødvendig, er Sparekassen villig til at forhandle med nævnet om den nærmere udformning af bygningen med henblik på, at udsigten til og fra kirken kan forbedres. Sparekassen påtager sig ikke herved nogen pligt til at følge eventuelle henstillinger fra nævnet, men er villigt til at tage stilling til sådanne og at overveje hvilke skridt, der uden skade for sparekassens interesser kan foretages af hensyn til den foran nævnte udsigt.

For at bevare erindringen om denne aftale i fremtiden, erklærer Sparekassen, at den intet har imod, at aftalen tinglyses på den foran nævnte ejendom ved nævnets foranstaltning og med dette som påtaleberettiget.

Fåborg den 24. juni 1953.
Fåborg Spare- og Lånekasse.

A. Næsgård / Møller Madsen.

Genpartens rigtighed bekræftes.

Fredningsnævnet for Svendborg amtsrådsreds.

Nyborg den 25 juni 1953.

I formanden: frevrelse,
som supplant for dennes

J. Hvass
J. Hvass

Nyborg d. 6. Maj 1953 Navn: P. Vedbygaard Knudsen

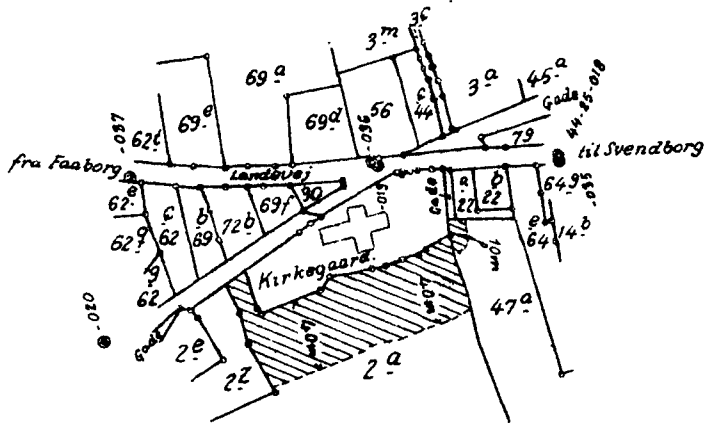
Terræn af Vester-Aaby By, Vester-Aaby Sogn, Sallinge Herred Svendborg Amt.

Det med Skravering fremhævede Areal af Matr.Nr. 2^a og 47^a fredes for at sikre den fri Beliggenhed af Vester-Aaby Kirke.
Der henvises iøvrigt til selve Fredningsdokumenterne.

Udfærdiget Aar 1953 paa Grundlag af Matrikulskortet.

P. Vedbygaard Knudsen
Landinspektør

Maalforhold 1:4000.



DISPENSATIONER>

Afgørelser – Reg. nr.: 01420.00

Dispensationer i perioden: 24-07-1991 - 03-09-1991

FREDNINGSNÆVNET

FOR

FYNS AMTS SYDLIGE FREDNINGSKREDS

Egensevej 15 - Telefon (09) 21 16 93

5700 SVENDBORG, den 24/7-1991.

Journal nr.: Frs. 61/1991.

Faaborg kommune,
Bygge- og Plankontoret,
Nørregade 4,
5600 Faaborg.

indg. 25/7 91

Vedr.: Præstegårdsvej 11.

Ved skrivelse af 12. marts 1991 har teknisk forvaltning fremsendt et projekt vedrørende indretning af opholds- og spiserum og toilet for graveren i eksisterende redskabs- og toiletbygning til Vester Aaby kirke samt opførelse af en ny redskabsbygning på en del af Præstegårdsarealet.

Fredningsnævnet har i sagens anledning afholdt møde den 18. juli 1991, idet den redskabs- og toiletbygning, som ønskes indrettet til graverfaciliteter, er omfattet af en Exner-fredning, som omfatter arealet indenfor 40 meter fra kirkegårdens stendige.

Fredningsnævnet skal herved i enighed meddele tilladelse til det ansøgte projekt som angivet på de medsendte tegninger, udarbejdet af Lars Mindedals tegnestue, dog på betingelse af følgende ændringer:

Vinduet til det fremtidige opholdsrum flyttes fra vestfacaden til det nuværende porthul i sydfacaden, og vinduerne i sydfacaden får samme størrelse.

Det tillades, at der monteres et lodret tremmeværk uden på vinduerne, såfremt dette måtte findes æstetisk påkrævet.

Nævnet har underrettet den stedlige kommunalbestyrelse, Fyns

Amtskommunes landskabsafdeling m.fl., der inden 4 uger kan indbringe nævnets afgørelse for Overfredningsnævnet, om foranstående.

Tilladelsen kan ikke udnyttes før efter udløbet af ankefristen, 4 uger, jfr. naturfredningslovens § 58, stk. 6.

Tilladelsen bortfalder, såfremt den ikke er udnyttet inden 5 år fra tilladelsens meddelelse, jfr. naturfredningslovens § 64 a.


S. Raunholt
og. formand

FREDNINGSNÆVNET
FOR
FYNS AMTS SYDLIGE FREDNINGSKREDS
Egensevej 15 - Telefon (09) 21 16 93

- 3 SEP. 1991
5700 SVENDBORG, den 2.9.1991

Journal nr.: Frs. 184/91

Modtaget i
Skov- og Naturstyrelsen

- 3 SEP 1991

Nævnet har d.d. tilskrevet:
Lars Mindedal
Torvet 2 E
5700 Svendborg

Ved skrivelse af 24. juli 1991 (Frs. 61/1991) meddelte fredningsnævnet tilladelse til indretning af opholds- og spiserum og toilet for graveren i eksisterende redskabs- og toiletbygning til Vester Aaby kirke samt tilladelse til opførelse af en ny redskabsbygning på en del af Præstegårdsarealet.

Fredningsnævnets tilladelse blev meddelt i henhold til naturfredningslovens § 34, idet arealet er omfattet af en kirkefredning.

Nævnets tilladelse var på betingelser med hensyn til vinduerne.

Ved skrivelse af 1. august 1991 har arkitekt Lars Mindedal forelagt nævnet et forslag til ændring af vinduesplaceringen i overensstemmelse med en vedlagt tegning.

Fredningsnævnet har fremsendt forslaget til Landskabsafdelingen, der i skrivelse af 8. august 1991 har udtalt:

"I landskabsafdelingens udtalelse af 6. juni 1991 foreslog vi, at der blev afholdt møde og besigtigelse på ejendommen, så den af afdelingen foreslåede løsning eller evt. andre løsninger kunne diskuteres.

Formålet var at finde frem til en løsning, som alle involverede parter ville kunne acceptere, på baggrund af, at fredningsnævnet forud havde ventileret, at det oprindelige projekt til graverlokalerne næppe ville kunne godkendes.

M.h.t. det nu foreliggende ændrede projekt fra ark. Lars Mindedal skal landskabsafdelingen bemærke, at hvis det havde været forelagt på mødet den 18. juli d.å., ville

afdelingen ikke have haft indvendinger mod, at det blev valgt som løsning.

Materialet fremsendes med disse bemærkninger til fredningsnævnet til overvejelse af, om nævnet på dette grundlag vil genoptage sagen."


Fredningsnævnet meddeler herved, at man ikke vil modsætte sig, at byggeriet udføres som anført i Deres skrivelse af 1. august 1991 og i overensstemmelse med vedlagte tegningsbilag, men skal dog ikke undlade at udtale, at efter fredningsnævnets opfattelse, er den æstetisk rigtigste løsning, at begge vinduer får samme størrelse som vinduerne i den nye redskabsbygning.

Fredningsnævnets tilladelse meddeles i henhold til naturfredningslovens § 34, jfr. den på ejendommen tinglyste fredningsdeklaration.

Nævnet har underrettet den stedlige kommunalbestyrelse, Fyns amtskommunes Landskabsafdeling m. fl., der inden 4 uger kan indbringe nævnets afgørelse for Overfredningsnævnet om foranstående.

Tilladelsen kan ikke udnyttes før efter udløbet af ankefristen, 4 uger, jfr. naturfredningslovens § 58, stk. 6.

Tilladelsen bortfalder, såfremt den ikke er udnyttet inden 5 år fra tilladelsens meddelelse, jfr. naturfredningslovens § 64 a.


Hans Chr. Poulsen
formand

/if

Skov og Naturstyrelsen