

Afgørelser – Reg. nr.: 01415.03

Fredningen vedrører: Hørup Kirke

Domme

Taksationskommissionen

Naturklagenævnet

Overfredningsnævnet

Fredningsnævnet

**31-10-1950, 20-01-1954,
26-03-1954, 10-04 1954,**

Kendelser

Deklarationer

FREDNINGSNÆVNET >

14/5 C

Fri for stempel og gebyr til det offentlige i h.t. naturfredningsloven.

Tingbogen for Herup
bd. VI bl. 199, art. nr. 252
af Herup ejerlav og sogn.

Ansønder:
fredningsnævnet for
Sønderborg amtens kreds.

S e r v i t u t e r k l a r i n g .

**Ekstrakt-udskrift af protokollen for
fredningsnævnet for Sønderborg amtens kreds.**

Ar 1950 den 30. maj kl. 15,15 afholdt fredningsnævnet for Sønderborg amtens kreds møde ved Herup kirke.

Nævnet bestod af formanden, dommer A. Blahr, Sønderborg, Herup sogns medlem for denne sog, sognefoged Andreas Knud og et af Sønderborg amtens valgte medlem, gårdejer Hans Christensen, Holballe.

er foretaget:
nr. 29/1950.

Fredning af Herup kirkes omgivelser. Føgespørgsel fra Herup sogneråd om hvorvidt opførelse af en administrationsbygning nær Herup kirke bør finde sted af hensyn til udsigten til kirken.

Efter anmodning fra fredningsnævnets formand var statsministeriets tilidsmand for såvidt angår kirkernes omgivelser, provst J. Exner, Hald, kommet til stede.

For nævnt møde:

-
- 2. Herup menighedsråd ved pastor Kets og gårdejer Iversen, Paradisgaard.
-
- 6. Karstanger Bernhard Iversen.
-

Karstanger Iversen forpligtede sig til at lægge sit beboelsehus ca. 4 - 6 meter fra den af ham købte grunds vestlige skel.

.....
Mødet sluttet.

STATSMINISTERIET
JUN 1957

A. Bløhr.
ind.

H. Christiansen. andreas Kaad.

- - - - -

Udskriften, hvis rigtighed bekræftes, lægges tinglyst som servitutstiftende på ejendommen, tingbogen for Herup bind VI blad 205, art. nr. 252 Herup ejerlav og søgn af areal 969 m².

Påtaleberettiget er fredningsnævnet for Sønderborg amtsrådsreds.

Fredningsnævnet for Sønderborg amtsrådsreds.
Sønderborg, den 31. oktober 1950.

A. Bløhr.
formand.

/J.J.Bek.
sekretær.

Indført i dagbogen for retskreds nr. 93 og 94
Sønderborg herstad n.v. og Als herreder.
Sønderborg, den 20. november 1950. Dagbog nr. 3494.
Lyst. Tingbogs Herup bd. VI bl. 205, Akt. Skabs Pf IV 2.
- afs. II nr. 2 -

Notisbemærkning servituten er jævnsides med II - 3 en oversigtservitut efter T.L. § 16¹, 25.

Bevandt
Tingbogsfører.

/Philippson.

Tingbogdommeren i
Sønderborg.

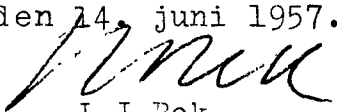
Afgifts Gebyrfri.
L. 140/37.
§ 14. II 2,00 kr.
dtg. 3484.

efr. 11/48

Tilstilles Statsministeriet, 1. departement, København, idet afskriftens rigtighed bekræftes.

Naturfredningsnævnet
for
Sønderborg amtsrådsreds.

, den 14. juni 1957.


J.J. Bek.
suppl.

eri for stempel og gebyr til det off. i h.t. naturfredningsloven.

Lingbogen for Herup bd.VI bl.199,
art.nr.254, Herup ejerlav og sogn.
nu bd.VI bl.207.

Annøder:
Fredningsnævnet for Sønder-
borg amtsrådskreds.

B e r e t t e l s e .

Ekstrakt-udskrift af protokollen for Frednings-
nævnet for Sønderborg amtsrådskreds.

År 1950 den 30. maj kl. 15,15 afholdt fredningsnævnet for
Sønderborg amtsrådskreds møde ved Herup kirke.

Nævnet bestod af foranden, dommer A. Blahr, Sønderborg,
Herup sogns medlem for denne sag, sognefoged Andreas Laad og det
af Sønderborg amtsråd valgte medlem, gårdejer Hans Christiansen,
Kolballe.

Der foretoges:
Nr. 29/1950.

Fredning af Herup kirkes omgivelser.
Forespørgsel fra Herup sogneråd om
hvervidt opførelse af en administra-
tionsbygning nær Herup kirke bør
finde sted af hensyn til udsigten til
kirken.

Efter anmodning fra fredningsnævnets forand var statsministe-
riets tillidsmand for såvidt angår kirkernes omgivelser, provst
J. Exner, kald, opret til stede.

For nævnet mødte:

-
- 2. Herup kirkes menighedsråd ved pastor Nits og gårdejer Iversen,
Paradisegaard.
- 3. mekaniker Gerhard Frøstrup,
-

Mekaniker Frøstrup forpligtede sig til at anlægge bygningen
på den af ham erhvervede grund øst for enkefru Andersens hus i
en afstand af ikke over 3 meter fra skellet mod vest til enke-
fru Andersens ejendom. Bygningen skal være en etagebygning med
værksted.

.....

STATSMINISTERIET
17 JUNI 1957

Medet sluttet.

A. Blåhr.
fmd.

H. Christiansen. Andreas Kaad.

- - - -

Udskriften, hvis rigtighed bekræftes, begæres tinglyst som servitutstiftende på ejendommen tingbogen for Herup bd.VI blad 207 art. nr.254, Herup ejerlav og sogn, af areal 1530 m².

Patalsberettiget er fredningsnævnet for Sønderborg amtsrådsreds.

Fredningsnævnet for Sønderborg amtsrådsreds.

Sønderborg, den 31. oktober 1950.

A. Blåhr.forvand.

/J.J.Bek.
sekr.

Indført i dagbogen for retskreds nr. 93 og 94

Sønderborg købstad m.v. og Als herreder.

Sønderborg, den 28. november 1950. Dagbog nr.1489.

lyst.Tingbog. Herup bd.VI bl.207, Akt.Skab: FFIV².

afd.III nr.2-

Retssænkning Serv. har jævnsides prioritet med II-3 om
oversigtservitut efter F.L.'s § 16,I, 25.

Bewadt.

Tingbogdonneren i
Sønderborg.

tingbogsejeren.

/Phillipsen.

Gebyrfri - L.140/37.

§ 14.. 2,- kr.

efr. *M.B.*

Tilstilles Statsministeriet, 1. departement, København,
idet afskriftens rigtighed bekræftes.

Næstfredningsnævnet
for
Sønderborg amtsrådsreds.

, den 14. juni 1957.

J.J.Bek.
J.J.Bek.
suppl.

Afskriften, hvis rigtighed bekræftes, begæres tinglyst som servitutstiftende på ejendommen, tingbogen for Herup bind , blad , art. nr. 256 Herup ejerlav og sogn af areal 896 m².

Pltalsberettiget er frædningsnævnet for Sønderborg Amtsrådskreds,

Frædningsnævnet for Sønderborg amtsrådskreds,

Sønderborg, den 31. oktober 1950.

A. Alshøj,

formand.

/J.J.Bek.
sekkr.

Indført i dagbogen for retskreds nr. 93 og 94.

Sønderborg købstad m.v. og Alø herreder.

Sønderborg, den 20. november 1950. Dagbog nr. 3493.

Lyst. Tingbog Herup bd.VI bl.209, Akk.skab RIV 2.

- aff.II nr. 2 -

Notisbemærkning

Notis. Der jævnes prioritet med II-3 om over-
sigtservitut efter F.L.'s § 16, I, 25.

Bevandt.

Tingbogdommeren i

tingbogsejeren.

Thilgesen.

Sønderborg.

Gebyrfri - L.140/37.

§ 14..2,- kr.

eff. 1/1/57

Tilstilles Statsministeriet, 1. departement, København,
idet afskriftens rigtighed bekræftes.

Naturfredningsnævnet
for , den 14. juni 1957.
Sønderborg amtsrådskreds.

J.J.Bek.
suppl.

FREDNINGSNÆVNET >

Fredn. 9/50.
 Ejerlav: Hørup.
 bind: IV blad: 146.
 art. nr.: 154.
 sogn: Hørup.

Anmelder:
 FREDNINGSNÆVNET FOR SØNDERBORG
 AMTSRÅDSKREDS.

F r e d n i n g s t i l b u d .

Undertegnede mejeribestyrer Hans Madsen Prinds, Hørup, tilbyder herved som ejer af ejendommen indført i tingbogen for Hørup bind IV blad 146, art. nr. 154 Hørup ejerlav og sogn, at lade nedennævnte areal af art. nr. 154 frede.

Arealet beskrives således:

Parcel nr. 199/38, kortblad 1, Hørup kortdistrikt, hvorpå er bygget den mig tilhørende villa "Solhjem".

Fredningen har følgende omfang:

Arealerne må ikke yderligere bebygges eller beplantes med andet end almindelige frugttræer midlertidigt eller vedvarende, ligesom der heller ikke på arealerne må graves grus eller anbringes transformatorstationer, telefon- og telegrafmaster og lignende, derpå ej opsættes skure, udsalgssteder, isboder, vogne til beboelse eller foretages opbevaring af redskaber eller lignende skønhedsforstyrrende genstande.

Ejeren forbeholder sig ret til at opføre et hønsehus på arealet.

For fredningen kræver jeg ingen erstatning.

Jeg er indforstået med, at ovenstående fredningstilbud tinglyses på min ovennævnte ejendom, dog uden udgift for mig.

Påtaleberettiget i henhold til foranstående er fredningsnævnet for Sønderborg amtsrådskreds og Hørup menighedsråd hver for sig.

Idet fredningsnævnet for Sønderborg amtsrådskreds modtager og godkender foranstående fredningstilbud, bestemmes det, at tilbudet skal tinglyses som servitut på ejendommen indført i tingbogen for Hørup bind IV blad 146, art. nr. 154 Hørup ejerlav og sogn, areal ifølge tingbogen 1368 m².

Servituten er oprykkende i det videst mulige omfang.

Med hensyn til foranstående servitutter, byrder eller pantehæftelser af enhver art henvises til vedhæftede tingbogsattest.

For ejeren ifølge fuldmagt, Kirkehørup den 11. maj 1953.

Andreas Willesen.

Begæres tinglyst med 1. prioritet, idet attesteres, at reglerne i naturfredningsloven, særlig dennes § 10, er iagttaget.

FREDNINGSNÆVNET FOR SØNDERBORG AMTSRÅDSKREDS.

den 20. januar 1954.

A. Blæhr.
formand.

/J.J.Bek.
sekr.

fri for stempel og gebyr til
det offentlige i medf. af na-
turfredningslov nr. 140 af
17/5.1933 § 33.

Indført i dagbogen for retskreds nr. 93 og 94,
Sønderborg købstad m.v. og Als herreder.
Sønderborg, den 26. januar 1954. Dagbog nr. 286.
Lyst.Tingbog: Hørup bÅ.IV bl.146, Akt:skab G II²
- afd.II nr. 6 -

Fuldmagt af 10. maj 1953 er forevist.

Tingbogdommeren
i

Sønderborg.

Bøwadt.
tingbogsfører.

/Phillipsen.

§ 14 .. 2,- kr.
dbg. 286.

efr. *M/SR*

Filstilles Statsministeriet, 1. departement, København,
idet afskriftens rigtighed bekræftes.

Naturfredningsnævnet
for , den 13. juni 1957.
Sønderborg amtsrådskreds.

J.J.Bek.
J.J.Bek.
suppl.

SOM ejer: Kirkeherup den 11. maj 1953.

Begæres ~~Udglyst~~ med Lyst i Høret, idet attesteres,
at reglerne i naturfredningsloven, særlig dennes § 10, er iagt-
taget.

FREDNINGSNÆVNET FOR SØNDERBORG AMTSRÅDSKREDS,

den 20. januar 1954.

A. Blæhr.
formand.

/J.J.Bek.
sekr.

fri for stempel og gebyr
til det offentlige i medf.af na-
turfredningslov nr.140 af 27/5.
1937 § 33.

Indført i dagbogen for retskreds nr.93 og 94
Sønderborg købstad m.v. og Als herreder.
Sønderborg, den 26. januar 1954. Dagbog nr. 287.
Lyst.Tingbog: Høruup bd.II.bl.58, Akt:Skab G.II¹.
- afd.II. nr.7-

Tingbogdommeren i

Sønderborg.

Bøvadst.
tingbogsfører.

/Phillipsen.

§ 14..2,- kr.
dbg. 287.

ef. 1858.

Tilstilles Statsministeriet, 1.departement, København,
idet udskriftens rigtighed bekræftes.

Naturfredningsnævnet , den 14. juni 1957.
for
Sønderborg amtsrådskreds.

J.J.Bek.
J.J.Bek.
suppl.

FREDNINGSNÆVNET>

Ejerlav: Hørup
bind II, blad 91,
art.nr. 82 og 73,
sogn: Hørup.

ANMÆLSELSE
FREDNINGSENVENST FOR SANDERBORG
AUTARÅDSKREDS.

F R E D N I N G S T I L B U D

Undertegnede Hørup sogneråd på Hørup kommunes vegne tilbyder hermed som ejer af ejendommen indført i tingbogen for Hørup, bind II, blad 91, art.nr. 73 og 82, Hørup ejerlav og sogn, at lade nedenævnte areal af art.numrene 73 og 82 frede.

Aralet beskrives således:

Kortblad 1, Hørup kortdistrikt:

Parcel nr. 34	(af art.nr. 73)
" " 168	(" " " 82)
" " 376/169	(" " " ")
" " 489/170	(" " " ")
" " 490/167	(" " " ").

Fredningen har følgende omfang:

Arealerne må ikke bebygges eller beplantes midlertidigt eller vedvarende, ligesom der heller ikke på arealerne må graves grus eller anbringes transformatorstationer, telefon- og telegrafmaster og lignende, derpå ej ejendoms skude, udsalgsteder, isbeder, vogne til beboelse eller foretages opbevaring af redskaber eller lignende skadeafstyrende genstande.

Det på parcel nr. 34 opførte sprøjtehus forpligter sognerådet sig til at lade fjerne i løbet af et år.

For fredningen kræves ingen erstatning.

Sognerådet er indforstået med, at ovenstående fredningstilbud tinglyses på ovennævnte ejendom, dog uden udgift for sognet.

Påtaleberettiget i henhold til foranstående er fredningsnavnet for Sandeborg autarådsreds og Hørup sogns medlemskreds hver for sig.

Idet fredningsnavnet for Sandeborg autarådsreds medtager og godkender foranstående fredningstilbud, bestemmes det, at tilbudet skal tinglyses som servitut på ejendommen indført i tingbogen for Hørup bind II, blad 91, art.nr. 73 og 82, Hørup ejerlav og sogn.

Servituten er oprykkende i det videst mulige omfang.

Med hensyn til foranstående servitutter, byrder eller pantebrevbrev af enhver art henvises til vedrørende tingbogsudkast.

Som ejer: Hørup sogneråd Kirkeherup, den 24. februar 1954.

Dominicus Bladt. Niels Jørgensen. Meinr. Jessen. Frederik Wolff.
Jens Lorenzen. Hans L. Schmidt. J. Andersen.

At samtlige medlemmer af sognerådet har underskrevet foranstående dokument bekræftes af undertegnede formand for sognerådet.

Dominicus Bladt.

Begæres tinglyst med 1. prioritet, idet attesteres, at reglerne i naturfredningsloven, særlig dennes § 10, er iagttaget.

FREDNINGSNÆVNET FOR SENDERBORG AMTSRÅDSKREDS,

den 18. marts 1954.

A. Møhr.
Formand.

Antsrådet meddeler herved santykke til foranstående af Hørup sogneråd afgivne fredningstilbud.

Senderborg amtsråd, den 26. marts 1954.

Kr. Høfelund Thomsen.

Indført i dagbogen for retskreds nr. 93 og 94

Senderborg købstad m.v. og Als herreder.

Senderborg, den 30. april 1954. Dagbog nr. 1843.

lyst. Tinglovs herup bd. II bl. 91, Akt. Skab Ff. IV 1

afd. II. br. 13.

Bewadt.

tingbogfører.

Tingfogedameren i Senderborg.

/Phillipsen.

fri for stempel og gebyr
til det offentlige i medf.
af naturfredningslov nr. 140
af 7/5.1937 § 33.


§ 14.. 2,- kr.
dbg. 1843.

ofr./

Tilstilles under vedlæggelse af genpart af kort Statsministeriet 1. departement, København, idet udskriftens rigtighed bekræftes.

Fredningsnævnet
for
Senderborg amtsrådsreds.

, den 13. juni 1957.


J.J. Bek.
suppl.

FREDNINGSNÆVNET>

Njerløvs Herup,
bind II, blad 70,
art.nr. 76,
sognet Herup.

ANMÆLDELSE
FREDNINGSMØDET FOR SANDHEDSØ
ANTVORDELSKEDS.

F r e d n i n g s t i l b u d .

Undertegnede menighedsrådet for Herup sogn på Herup kirkes (diakonats) vegne tilbyder herved som ejer af ejendommen indført i tingsbogen for Herup, bind II, blad 70, art.nr. 76, Herup ejerlav og sogn, at lade nedennævnte areal af art.nr. 76 frede.

Aralet beskrives således:

Kortblad 1 - kortdistrikt Herup

Parcel nummer 25 ✓

" " 26 ✓

" " 198/36 ✓

" " 200/39 ✓

" " 230/27 ✓

" " 511/37 ✓

30. På sidestavte parcellnummer er opført et ligkapel, som menighedsrådet forbeholder ret til at genopføre, hvis det måtte gå til grunde.

Fredningen har følgende omfang:

Arealerne må ikke bebygges eller beplantes midlertidigt eller vedvarende, ligesom der heller ikke på arealerne må graves grus eller sættes transformerstationer, telefon- og telegrafmaster og lignende, derpå og opstilles skure, udsalgstænder, isbeder, vogne til beboelse eller foretages opbevaring af redskaber eller lignende skadeforstyrende genstande.

Såfremt det pågældende areal administreres af de kirkelige myndigheder, træffer kirkeministeriet dog efter indhentet erklæring fra fredningsmødet afgørelse om udflytning af bygninger på det nævnte areal og tillige om selve byggepladsen for så vidt angående beplantning af arealet af hensyn til fremtidig indlægning under kirkegården.

For fredningen kræves ingen erstatning.

Menighedsrådet er indført i med, at ovenstående fredningstilbud tinglyses på ovennævnte ejendom, dog uden udgift for ejeren.

Råtskeret i behold til foranstående er fredningsmødet for Sandbjerg antarkreds og Herup sogns menighedsråd hver for sig.

Det Fredningsnævnet for Sønderborg amtsskreds modtager og godkender fornæstende frednings tilbud, bekræftes det, at tilbuddet skal tinglyses som servitut på ejendommen indført i tingbogen for herup, bind II, blad 70, art.nr. 76 Herup ejerlav og sogn, areal 111. tingbogen 14 nr 1223 a.

Servitutten er oplykkende i det videst mulige omfang. Ved henvisning til fornæstende servitutter, byrder eller pantebrevbøger af enhver art henvises til vedrørende tingbogsaftekt. Se ejers Menighedsråds Herup Als, den 14. februar 1934.
Nets. Niels Jensen. Niels Jørgensen. E. Nissen.
Jens Iversen. Andreas Schmidt. Andr. Sørensen.
Christen Holten.

At samtlige medlemmer af menighedsrådet har underkrevet fornæstende dokument bekræftes af undertegnede som formand for menighedsrådet.

Menighedsrådet Herup Als, den 14. februar 1934.

E. Nets.

Køgens tinglyst med 1. prioritet, det attesteres, at reglerne i naturfredningsloven, særlig dens § 10, er iagttaget.

FELDMINISTERIET FOR ØKONOMISKE ANSÆTTELSESRÅD.

den 10. april 1934.

A. Alnør.

/J.J.Bek.

formand.

sekretær.

Det tiltrædes, at nærværende frednings tilbud tinglyses som servitutstiftende på den Herup kirke (disbest) tilhørende ejendommen, tingbogen for Herup, bind II, blad 70, art.nr. 76, Herup ejerlav og sogn.

Kirkenministeriet, den 19. marts 1934.

F.A.F.

E.B.

Aug. Knudsen.

F.

fri for stempel og gebyr til det offentlige i medf. af naturfredningslov nr. 140 af 7/5-31

§ 33.

BEREKNINGEN SIGTIDIGT BEKRÆFTES.

Naturfredningsnævnet
for Sønderborg amtsskreds, den 27. april 1934.

J.J. Bek.

Supplænt.

Indført i dagbogen for retskreds nr. 93 og 94 Sønderborg købstad m.v. og Als herreder, Sønderborg den 30. april 1934, dagbog nr. 1844, Lynt. Tingbog: Herup bd. II bl. 70, Akt. Skab: Pf III 2, - sfd. II nr. 3 -

Bewædt. tingbogsfører.

/Phillipsen.

Tingbogdommeren i
Sønderborg.
§ 14 .:2, 5. kr.
dbg. 1844.

FREDNINGSNÆVNET>

REG. NR. 1415 C 21/11-57

Hørup bd. VI bl. 208, art. nr. 255 Hørup ejerlav og sogn.

UDSKRIFT af

PROTOKOLLEN FOR FREDNINGSNÅVNET FOR SØNDERBORG ANTSTRÅDSKREDS

Den 26. oktober 1957 afholdt fredningsnævnet for Sønderborg antsråds-kreds møde ved Hørup Kirke. Nævnet bestod af formanden, dommer C.J. Petersen, Sønderborg samt af gårdejer Hans Christensen, Holballe og sognerådsformand Dominicus Bladt, Hørup.

Der foretoges kl. 11.

Fr. lo/57: Andragende fra snedkermester Claus Kaad, Kirkehørup, om tilladelse til at opføre en bygning på art. 255, Hørup bd. VI bl. 208, Hørup ejerlav og sogn, parcel nr. 535/43 kortblad 1, Hørup.

Der fremlagdes:

1. andragende af 18/6.1957,
2. udskrift af menighedsrådets protokol vedrørende ^{SH} den 25/9. 1957 truffet beslutning.

Andrageren snedkermester Claus Kaad og hans søn Kristian Kaad var mødt.

For Sønderborg provsti mødte provst H. Rohleder.

For Menighedsrådet mødte pastor H. Metz.

De mødte besigtigede arealet, der ønskes bebygget.

Fredningsnævnet samtykkede i, at der i den på parcel nr. 535/43 kortblad 1, kortdistrikt Hørup, art. 255 Hørup ejerlav og sogn underskrevne fredningsdeklaration af 11/3.1953 foretages den indskrænkning, at den ved fredningsdeklarationen ejendommen pålagte servitut kun omfatter den del af parcel 535/43 i sit oprindelige omfang, der er beliggende vest for en linie i forbindelse af parcel 535/43's østgrænse overfor parcel 300/43, således som vist på en på det fremlagte andragende vist på linie, mrk. a - b, dog således at der på den østlige del af parcel 535/43 kun må opføres et beboelseshus for en familie, således at højden til tagryggen på huset ikke overstiger 8 meter.

Der tillædes derhos opførelse af et skur på parcel 535/43 langs parcellens nordlige grænse. Skuret må ikke være mere end 2½ meter højt.

Servituten med denne ændring vil være at tinglyse på art. 255 Hørup ejerlav og sogn. Påtaleretten tilkommer fredningsnævnet for Sønderborg antsråds-kreds og menighedsrådet for Hørup

Udd. 500 9 1589 FS

STATSMINISTERIET
7. JAN. 1958

Jnr. 2257
158

sogn hver for sig.

O.V.

C.J.Petersen.

Claus Kaad. Dominicus Bladt.

Harald Kahløder. H. Metz.

H. Christiansen.

cf. *Møl.*

Begæres tinglyst på art. 255 Hørup ejerlav og sogn (bd.VI bl.208) som parcel 535/43 kortblad 1 Hørup rettelig hører under, og idet bemærkes, at fredningsdeklarationen af 11/5. 1953 har følgende indhold:

Arealerne må ikke bebygges eller beplantes med andet end almindelige frugttræer midlertidigt eller vedvarende, ligesom der heller ikke på arealerne må graves grus eller anbringes transformatorstationer, telefon- og telegrafmaster og lignende, derpå ej opsettes skure, udsalgssteder, isboder, vogne til beboelse eller foretages opbevaring af redskaber eller lignende skønhedsforstyrrende genstande.

Ejerne forbeholder sig ret til at udvide den nuværende bygning med en tilbygning, dog ikke udover den nuværende bygnings højde.

Såfremt kirkestalden nedrives, er ejerne indforstået med, at det areal, hvorpå kirkestalden har været opført, ikke anvendes til ny bebyggelse.

Naturfredningsnævnet

for

den 21. november 1957.

Senderborg amtsrådsreds,

C.J.Petersen.

formand.

/J.J.Bek.
sekr.

Indført i dagbogen for Senderborg retskreds,
den 22. november 1957.

dagbog nr.5453, akt.skab.

Lyst, tingbog Hørup art. nr. 255 (VI 208).

Fredningstilbud af 11/5.1953 forevist.

Dommeren i Senderborg.

C.J.Petersen

O.J. /Ve.

Tilstilles Statsministeriet, 1. departement, Køben-havn, idet udskriftens rigtighed bekræftes.

, den 6. januar 1958.

C.J.Petersen
C.J.Petersen.
formand.

J.J.Bek.
/J.J.Bek.
sekr.

KORT>

DISPENSATIONER>

Afgørelser – Reg. nr.: 01415.03

Dispensationer i perioden: 05-05-1986 - 01-11-2002

Møddag: Bodil Jakobsen

Til fredningsregisteret
til orientering

125-86
rek

Den 5. juni 1986 afholdt fredningsnævnet for Sønderjyllands amts sydlige fredningskreds møde i Hørup med formanden, dommer S.A.Koustrup, det amtsrådsvalgte medlem, afdelingsleder August Møller, Vojens, og det kommunalvalgte medlem, Jørgen Iversen, Sydals.

Der foretoges:

J.nr. 25/86

Ansøgning om tilladelse til at udvide kirkegården og opføre nyt kapel samt til at etablere affalds- og materialeplads ved Hørup Kirke, matr.nr. 76,270 og 286 Hørup, Sydals kommune.

- § 34 - Kirkefredning -

Der fremlagdes ansøgning af 12. november 1985 med bilag fra Hørup Menighedsråd samt skrivelse af 23. maj 1986 fra amtsrådet, j.nr. 8-70-53-1-535-1-86.

For Haderslev Stiftsøvrighed mødte kontorchef Bodil Jakobsen og fuldmægtig Wind.

For provstiet mødte provst Fuglsang Damgaard.


Sammen med 3 medlemmer af menighedsrådet mødte sognepræst M.K. Hvalsø og arkitekt Chr. Christensen.

For den kongelige bygningsinspektør mødte arkitekt H. Garnak.

For amtsrådet mødte landinspektør Palle Grønlund.

formål. Nævnet er indforstået med projektet udvidelse af kirkegården mod nord, således at udvidelsen begrænses til det påviste øst-vestgående levende hegn fra Lambjerg Mølle til kirken.

Da affalds- og materialepladsen flyttes mod syd til et areal udenfor fredningen, har nævnet ingen bemærkninger hertil.


S.A. Koustrup

/ha

Afgørelsen kan inden 4 uger fra dens modtagelse indklages for Overfredningsnævnet, Amaliegade 18, 1256 København K. af ansøgeren og forskellige myndigheder. Først når det efter klagefristens udløb er konstateret, at afgørelsen ikke er indbragt for Overfredningsnævnet, kan dispensationen udnyttes.

24/6/94 Set 642
REG. NR. 1415.03

fortækt,
Kov- og Naturstyrelsen

FREDNINGSNÆVNET FOR SØNDERJYLLANDS AMT
Dommerkontoret, Nørregade 31,
6270 Tønder. - Telf. 74 72 22 05.

Den 17. juni 1994 foretog formanden, dommer S.A. Koustrup, følgende sag på dommerkontoret:

J.nr. 33/94 Ansøgning fra Christian Kaad, Mjangvej 7, Sydals, om tilladelse til opsætning af en carport på sin ejendom matr.nr. 255 Hørup, Sydals kommune.

- § 50 - Kirkefredning.

Der fremlagdes skrivelse af 10. juni 1994 med bilag fra Sønderjyllands amt, Landskabskontoret, j.nr. 8-70-51-8-535-1-94.

Det fremgår af sagen, at det ansøgte vedrører opførelse af en ca. 41 m² stor carport med redskabsrum.

Det ansøgte er beliggende indenfor kirkeomgivelsesfredning, tinglyst den 22. november 1957 med fredningsnævnet og menighedsrådet for Hørup som påtaleberettigede.

Det er oplyst, at meningsrådet i en skrivelse af 7.d.m. har meddelt, at menighedsrådet på et møde den 25. maj 1994 har drøftet sagen og vedtaget, at rådet intet har at indvende imod opsætning af carport med redskabsrum det pågældende sted.

Amtet har anbefalt det ansøgte.

Fredningsnævnets afgørelse:

Miljøministeriet
Kov- og Naturstyrelsen
J.nr. SN 1211/8-0001
Akt. nr. 76

sl.

Da opførelse af carporten er beskeden i omfang i forhold til den omliggende bebyggelse, og da menighedsrådet ikke har invendinger, meddeler nævnet herved i medfør af naturbeskyttelsesloven tilladelse til det ansøgte.

I medfør af lov om naturbeskyttelse, § 66, bortfalder tilladelsen, såfremt den ikke er udnyttet inden 3 år fra dato.


S.A. Koustrup

/ha

Afgørelsen kan inden 4 uger fra dens modtagelse indklages for Naturklagenævnet af ansøgeren og forskellige myndigheder. Først når det efter klagefristens udløb er konstateret, at afgørelsen ikke er indbragt for Naturklagenævnet, kan dispensationen udnyttes.

Klage skal indsendes skriftligt til **Fredningsnævnet for Sønderjyllands amt, Dommerkontoret, Nørregade 31, 6270 Tønder**, der videresender klagen til Naturklagenævnet sammen med sagens dokumenter.

SCANNET

Skov- og Naturstyrelsen

Den 1. november 2002 behandlede formanden, dommer Claus Kejser, følgende sag på dommerkontoret:

J.nr. 23/2002:

Ansøgning fra Jane Suurballe om dispensation fra fredningen af Hørup kirkes omgivelser til lovliggørelse af udestue på ejendommen matr.nr. 640 Hørup, Sydals kommune.

- § 50 -

Der fremlagdes skrivelse af 7. oktober 2002 med bilag fra Sønderjyllands Amt, Miljøområdet, j.nr. 8-70-52-1-535-1-02.

Det bemærkes, at sagen af Nævnet har været behandlet på skriftligt grundlag, og at det amtsrådsvalgte medlem, Thomas Lauritzen, og det kommunalvalgte medlem, Jørgen Iversen, har deltaget i afgørelsen.

Det fremgår af sagen, at ejendommen er omfattet af en deklaration af 14. februar 1954 om fredning af Hørup kirkes omgivelser. Ifølge fredningen må arealerne ikke bebygges eller beplantes midlertidigt eller vedvarende.


Det bemærkes, at ejendommen er bebygget med et parcelhus, der er vinkelformet, og at udestuen er placeret inderst i hjørnet.

Det er oplyst, at Hørup sogns menighedsråd, der har påtaleret, har anbefalet en dispensation.

Sønderjyllands Amt har meddelt, at det ikke har bemærkninger til det ansøgte.

FREDNINGSNÆVNETS AFGØRELSE:

Fredningen har til formål at sikre udsigten til og fra Hørup kirke. Da udestuen ikke kan antages at være nogen hindring for udsigten, vil en dispensation ikke være i strid med fredningens formål. I medfør af naturbeskyttelseslovens § 50, stk. 1, meddeler Fredningsnævnet derfor dispensation til lovliggørelse af den opførte udestue, således som dette fremgår af de fremsendte tegninger m.v.

Claus Kejser 

Afgørelsen kan inden 4 uger fra dens modtagelse indklages for Naturklagenævnet af ansøgeren og forskellige myndigheder. Først når det efter klagefristens udløb er konstateret, at afgørelsen ikke er indbragt for Naturklagenævnet, kan dispensationen udnyttes.

Klage skal indsendes skriftligt til **Fredningsnævnet for Sønderjyllands Amt, Dommerkontoret, Kongevej 41, 6400 Sønderborg**, der videresender klagen til Naturklagenævnet sammen med sagens dokumenter.

/kb

**Fredningsnævnet for Sydjylland
Sydlig del**

Naturstyrelsen
Haraldsgade 53
2100 København.

Modtaget i
Naturstyrelsen
26 JAN. 2012


Dokken 1
6700 Esbjerg
Åbent 08.30-15.00
Tlf. 79 13 66 77
Fax 75 13 69 69
Email.esbjerg@domstol.dk
www.domstol.dk/esbjerg
SE-nr. 50 03 28 17

24. januar 2012
Fredningssag 56/2011

**J. nr.: 56/2011: Ansøgning fra Hørup sogns menighedsråd om tilladelse til at etablere en
parkeringsplads på et Exnerfredet-areal ved Hørup Kirke.**

Kopi af brev til Kirkeministeriet i ovennævnte sag til Deres orientering.

Med venlig hilsen


Iben Nielsen

Fredningsnævnet for Sydjylland Sydlig del

Kirkeministeriet
Frederiksholms Kanal 21
Postboks 2123
1015 København K

Dokken 1
6700 Esbjerg
Åbent 08.30-15.00
Tlf. 79 13 66 77
Fax 75 13 69 69
Email.esbjerg@domstol.dk
www.domstol.dk/esbjerg
SE-nr. 50 03 28 17

24/1 2012
Fredningssag 56/2011

J. nr.: 56/2011: Ansøgning fra Hørup sogns menighedsråd om tilladelse til at etablere en parkeringsplads på et Exnerfredet-areal ved Hørup Kirke.

Fredningsnævnet har den 16. september 2011 modtaget en henvendelse fra Sønderborg Kommune vedlagt en ansøgning fra formanden for Hørup sogns menighedsråd, Birgit Iversen, om tilladelse til at etablere en parkeringsplads nord for Hørup kirke.

Ansøgningen vedrører et areal, der er omfattet af en fredningsdeklaration - en Exner-fredning - der blev tinglyst den 30. marts 1954 på blandt andet arealerne nord for Hørup kirke for at sikre indsigten til og udsigten fra kirken.

Det er derfor bestemt i fredningsdeklarationen, at de fredede arealer ikke må bebygges, at de ikke må beplantes, således at indsigten til kirken ødelægges, midlertidigt eller vedvarende, ligesom der ikke på arealerne må opsættes skure m.v.

Det fremgår i øvrigt af fredningsdeklarationen, at kompetencen til at dispensere fra deklARATIONEN til "nyplaceringer af bygninger på det nævnte areal og tillige for selve byggeplanen for disse samt angående beplantning af arealet af hensyn til fremtidig inddragelse under kirkegården", tilkommer Kirkeministeriet, så længe arealerne administreres af de kirkelige myndigheder, dog efter indhentet erklæring fra Fredningsnævnet.

Fredningsnævnet, der tidligere har besigtiget arealerne omkring Hørup Kirke, har besluttet at behandle sagen på skriftligt grundlag.

Fredningsnævnet har efter høring afgivet denne udtalelse til Kirkeministeriet til brug for ministeriets behandling af sagen.

Sagens baggrund:

Den 14. februar 1954 pålagde Hørup sogns menighedsråd blandt andet arealerne nord for Hørup Kirke en fredningsdeklaration med det formål at sikre indsigten til og udsigten fra Hørup Kirke.

Fredningen har ifølge deklARATIONEN følgende indhold:

”Arealerne må ikke bebygges eller beplantes midlertidigt eller vedvarende, ligesom der ikke på arealerne må graves grus eller anbringes transformatorstationer, telefon- og telegrafmaster og lignende, derpå ej opsættes skure, udsalgssteder, isboder, vogne til beboelse eller foretages opbevaring af redskaber eller lignende skønhedsforstyrrende genstande.

Så længe det pågældende areal administreres af de kirkelige myndigheder, træffer kirkeministeriet dog efter indhentet erklæring fra fredningsnævnet afgørelse om nyplaceringer af bygninger på det nævnte areal og tillige om selve byggeplanen for disse samt angående beplantning af arealet af hensyn til fremtidig inddragelse under kirkegården...”

Det fremgår af sagens bilag, at Hørup sogns menighedsråd har korresponderet med Sønderborg Kommune om anlæg af en parkeringsplads på et grønt areal nord for Hørup Kirke. Der er på arealet en spredt bevoksning af løvfældende træer, der danner en smuk overgang mellem bebyggelsen nord for kirkens arealer og kirken. En del af det areal, som ønskes anvendt til parkeringsplads, er omfattet af fredningen af arealerne omkring Hørup kirke.

Det fremgår af et notat om etablering af parkeringspladsen, at pladsen skal kunne rumme 30 til 40 personbiler

Det hedder herefter i notatet:

”...

For at bevare træerne på grunden, ønskes parkeringsarealet etableret mod vest i umiddelbar nærhed til den eksisterende værkstedsbygning. Denne løsning er skitseret på tegningen.

En anden mulighed er at lave parkeringsareal mod øst, der hvor den oprindelige indkørsel til Mjangvej 19 har været. Vor mange biler, der kan blive plads til i det område, er ikke opmålt og skitseret.

Det er også muligt at forbinde de 2 områder med en anlagt kørevej, hvilket vil lette trafikøvelsen, da Vejen og Trafik har anbefalet, at trafikøvelsen foregår via den nuværende indkørsel til kirken, men trafikøvelsen må foregå via den oprindelige indkørsel til Mjangvej 19.

Parkeringsarealet og tilkørselsvej bliver i første omgang anlagt i grus for senere at få en overfladebelægning af græsarmering/belægningssten som eksisterende parkeringsplads.

De øvrige arealer vil komme til at fremstå som grønt område med klippet græs og med de nuværende bevaringsværdige smukke træer bevaret.

Granitkampesten og tilhuggede granitsokkelsten, der ligger i depot på grunden, vil blive indpasset de grønne områder efter en nærmere fastlagt plan.”

Det fremgår af den skitse, der henvises til i notatet og som er dateret "rettet sep 2010", at parkeringspladsen skal etableres umiddelbart øst for og parallelt med graverbygningen, orienteret nord-syd, at tilkørslen til parkeringspladsen skal ske via den eksisterende parkeringsplads, og at den nye parkeringsplads skal anlægges med i alt 33 vognbåse centreret omkring adgangsvejen.

I en mail af 17. maj 2011 til menighedsrådets formand har landskabsarkitekt Jacob Medborg, Sønderborg Kommune, anført blandt andet, at:

"...

Ifølge den planskitse, jeg har modtaget, som beskriver projektet, skal træerne både bevares og der skal være belægning til parkering tæt op ad træerne. Hvis dette skal gøres uden at træerne lider nød, skal der som anført udlægges grusmacadam som bærelag eller anden rodvenlig befæstelse. Stabilgrus, som du selv har foreslået udlagt – da det er billigt, er ikke rodvenlig befæstelse. I så fald skal der holdes en pæn afstand på 3-4 meter fra stammen, hvor der ikke lægges stabilgrus og ikke parkeres..."

Haderslev Stift har i et brev af 16. november 2011 meddelt, at Stiftet har godkendt projektet i overensstemmelse med tegning af september 2010.

Fredningsnævnets behandling af ansøgningen:

Fredningsnævnet har til brug for sin udtalelse ved brev af 10. november 2011 anmodet formand Birgit Iversen, Hørup Menighedsråd, provst Anne Margrethe Hvas, Sønderborg Provsti, Haderslev Stift, Naturstyrelsen, Sønderjylland, Naturstyrelsen, Ribe, Naturstyrelsen, Haraldsgade 53, København, Sønderborg Kommune, Danmarks Naturfredningsforening, Friluftsrådet, Dansk Ornitologisk Forening og Dansk Botanisk Forening om eventuelle bemærkninger med svarfrist den 7. december 2011.

Friluftsrådet har oplyst i en mail af 20. november 2011, at rådet ikke har bemærkninger til ansøgningen.

I en mail af 6. december 2011 har Danmarks Naturfredningsforening anført, at foreningens lokalafdeling ikke har principielle indvendinger mod at udlægge en begrænset del af det grønne område som aflastnings P-plads uden bebyggelse og terrænændringer. Foreningen henstiller, at der stilles følgende betingelser for projektets gennemførelse:

"...

- 1) Pladserne fremstår med græsdækning, om nødvendigt med åbne armeringssten, som lægges så der er gode muligheder for at græsset faktisk kan gro og holde sig i live.
- 2) Der skal anlægges så få pladser som muligt. Dvs det berørte område holdes så lille som muligt.
- 3) Ingen træer må fældes eller ødelægges på anden vis, f. eks. ved at grave i rødderne.
- 4) Der må ikke lægges en sammenhængende tæt overfladebelægning, asfaltering eller lign. Heller ikke åbne bare grusarealer.
- 5) Anvendelse af de omtalte granitsten og sokkelsten begrænses til det absolut minimale.

De opstillede betingelser skal tilsammen medvirke til at området beholder sin nuværende grønne karakter og at de store sammenhængende plæner ikke opdeles i en masse små urolige elementer...”

I en mail af 7. december 2011 har menighedsrådets formand oplyst, at arealet, hvor parkeringspladsen ønskes anlagt, er blevet ryddet for opvækst, så arealet nu fremstår som en integreret del af kirkens omgivelser, at etableringen af parkeringsarealet ikke vil mindske indsigten til kirken, og at arealet kun vil blive brugt 30 til 40 gange om året til parkering i højst 2 timer ad gangen.

Fredningsnævnets udtalelse:

Fredningsnævnet bemærker indledningsvist, at så længe arealerne omkring kirken administreres af de kirkelige myndigheder, skal dispensationer fra fredningsdeklarationen meddeles af Kirkeministeriet, der efter erklæring fra Fredningsnævnet træffer afgørelse om nyplaceringer af bygninger på det nævnte areal og tillige om selve byggeplanen for disse samt om beplantning af arealet af hensyn til arealets fremtidig inddragelse under kirkegården.

I betragtning af baggrunden for forbeholdet er det Fredningsnævnets opfattelse, at et anlæg, som det projektet vedrører, skal behandles på samme måde som ansøgninger om tilladelse til at opføre bygninger på de fredede arealer.

Fredningsnævnet finder, at der ved afgivelsen af udtalelsen skal foretages en samlet vurdering af ansøgningen, herunder anlæggets funktion, størrelse, placering, alternative placeringsmuligheder og anlæggets fremtræden i området set i forhold til de interesser, der skal varetages med kirkeomgivelsesfredningen.

Fredningsnævnet har tidligere besigtiget Hørup kirke og arealerne omkring kirken.

Kirken ligger på en høj bakke i den nordvestlige del af landsbyen omgivet af bebyggelse mod nord, øst og syd. Der er fra Mjangvej, der forløber nord-syd øst for kirken, indsigt til kirken. Graverens maskinhus ligger nord for kirken og afslutter mod nord kirkens arealer. Mellem kirkegården og maskinhuset er kirkens parkeringsplads og en mindre bygning med kapel og kirkekontor. Arealet nord for den eksisterende parkeringsplads og ud mod Mjangvej er et stort, grønt, parklignende område med spredte løvfældende træer, som sammen med kirken skaber et enestående og harmonisk landskabsbillede af stor skønhed.

Fredningsnævnet er på denne baggrund betænkelig ved menighedsrådets ønske om at etablere en parkeringsplads på arealet. I denne sammenhæng skal det påpeges, at menighedsrådet ikke har forelagt præcise oplysninger om behovet for en udvidelse af parkeringsmulighederne ved kirken eller forelagt nævnet andre muligheder for placering af en parkeringsplads i kirkens nære omgivelser.

Såfremt der skal etableres en parkeringsplads, skal Fredningsnævnet anbefale, at parkeringspladsen etableres i overensstemmelse med de vilkår, som Danmarks Naturfredningsforening har anført i sin udtalelse til nævnet, og at der ikke i forbindelse med etableringen af pladsen foretages terrænændringer, opstilles lyststandere eller foretages beplantning for at sløre parkeringspladsen.



Margit Ø. Laub
formand

Denne udtalelse er sendt til orientering til:

Formand Birgit Iversen, Hørup Menighedsråd, Mjængvej 17, 6470 Sydals.

Haderslev Stift, Ribe Landevej 37, 6100 Haderslev.

Sønderborg Provsti, Skovsholm 1, Hørup, 6470 Sydals.

Naturstyrelsen, Sønderjylland, Felstedvej 14, 6300 Gråsten.

Naturstyrelsen, Ribe, Sorsigvej 35, 6760 Ribe.

Naturstyrelsen, Haraldsgade 53, 2100 København.

Sønderborg Kommune, Naturgruppen, Rådhusstorvet 10, 6400 Sønderborg.

Danmarks Naturfredningsforening, Masnedøgade 20, 2100 København Ø.

Danmarks Naturfredningsforenings Lokalkomite v/ Andreas Andersen, Midtkobbel 73, 6440 Augustenborg.

Friluftsrådet, Scaniagade 13, 2450 København SV.

Friluftsrådet c/o Carsten Matzen, Spurvevænget 17, 6400 Sønderborg.

Dansk Ornitologisk Forening v/ Gert Fahlberg, Sottrupskov 10, 6400 Sønderborg.

Dansk Botanisk Forening, Jyllandskredsen, c/o Erik Hammer, Bragesvej 23, 8230 Åbyhøj.

Fredningsnævnet for Sydjylland Sydlig del

Naturstyrelsen
Haraldsgade 53
2100 København.

Dokken 1
6700 Esbjerg
Åbent 08.30-15.00
Tlf. 79 13 66 77
Fax 75 13 69 69
Email.esbjerg@domstol.dk
www.domstol.dk/esbjerg
SE-nr. 50 03 28 17

24. februar 2012
Fredningssag 61/2011

J. nr.: 61/2011: Ansøgning fra Hørup sogns menighedsråd om tilladelse til at flytte det sydlige kirkedige ved Hørup kirke ca. 1 meter ud på et Exnerfredet-areal ved Hørup Kirke.

Fredningsnævnet har ved brev af 25. november 2011 modtaget en henvendelse fra Sønderborg Kommune om dispensation til at flytte en ca. 40 meter lang strækning af diget syd for Hørup Kirke cirka 1 meter mod syd ud på ejendommen matr. nr. 53 Hørup. Det eksisterende dige er ca. 1,10 meter højt. Det nye dige vil på grund af fald i terrænet få en højde på ca. 1,30 meter.

Ansøgningen vedrører et areal, der er omfattet af en fredningsdeklaration - en Exnerfredning - der blev tinglyst den 26. januar 1954 på blandt andet arealerne syd og sydvest for Hørup kirke for at sikre indsigten til og udsigten fra kirken.

Da flytningen af diget indebærer, at det nye dige får en større højde over terræn end det eksisterende dige, skal Fredningsnævnet behandle sagen.

Fredningsnævnet har behandlet sagen på skriftligt grundlag.

Fredningsnævnet har besluttet at meddele Hørup sogns menighedsråd dispensation i medfør af naturbeskyttelseslovens § 50, stk. 1, til projektets gennemførelse på de vilkår, der fremgår under afsnittet "Fredningsnævnets afgørelse".

Sagens baggrund:

Der er den 26. januar 1954 tinglyst en såkaldt Exner-fredningsdeklaration på blandt andet arealerne syd og sydvest for Hørup kirke for at sikre indsigten til og udsigten fra kirken. Det er bestemt i fredningsdeklarationen, at de fredede arealer ikke må bebygges, at de ikke må beplantes, således at indsigten til kirken ødelægges, midlertidigt eller vedvarende, ligesom der ikke på arealerne må opsættes skure m.v.

Fredningsnævnet er påtaleberettiget ifølge fredningsdeklarationen, der blandt andet vedrører ejendommen matr. nr. 53 Hørup.

Det fremgår af sagens bilag, at der den 17. maj 2011 blev afholdt møde med deltagelse af medlemmer fra Hørup sogns menighedsråd og provstiudvalget samt kirkegårdskonsulent Preben

Skaarup og stiftsfuldmægtig Margrethe Wind om blandt andet kirkediget syd for Hørup kirke, fordi diget er under forfald.

Det fremgår af et notat fra mødet, dateret den 24. maj 2011, at mødedeltagerne besigtigede kirkens syddige, hvor menighedsrådet har opsat et net for at holde på sten, der falder ud fra diget, og at en nabo har henvendt sig til kirkens graver, fordi en nabo er nervøs for, at "fjerde træ fra lågen vil vælte i blæsevejr."

Det fremgår af en projektbeskrivelse, dateret den 27. maj 2011, fra entreprenørfirmaet Arkil A/S, at det eksisterende dige er 1,10 meter højt set syd og opbygget på bundsten, samt at der syd for diget er et skrånende græsareal.

Det fremgår af projektbeskrivelsen endvidere, at der ovenpå græsarealet og i en bredde på 5 meter, regnet fra den nye digefod, skal etableres en midlertidig muldopbygning som arbejdsareal og som sikring mod nedfaldende sten.

Det fremgår af projektbeskrivelsen tillige, at diget skal forlægges 1 meter mod syd over en strækning på ca. 40 meter, at det nye dige får en højde over terræn på ca. 1,30 meter, og at hulrummet bag det nye dige fyldes op med muld til niveau med terrænet inde på kirkegården.

Det fremgår endelig af projektbeskrivelsen, at den midlertidige muldopbygning på digets sydside fjernes, og græsarealet retableres, når digearbejdet er afsluttet.

Den kongelige bygningsinspektør Niels Vium, Aarhus, har i et brev af 14. oktober 2011 til Haderslev stift og Hørup menighedsråd anbefalet, at der gives tilladelse til at omsætte det sydlige dige, så diget flyttes ca. 1 meter frem på en strækning på ca. 40 meter. Niels Vium har i øvrigt bemærket, at det fremgår af projektet, "at den eksisterende bundsten bevares på plads."

I et brev af 19. oktober 2011 til Haderslev Stift har kirkegårdskonsulent Preben Skaarup anført blandt andet:

"...

Det er efter min vurdering både teknisk og arkæologisk rigtigt at bevare de eksisterende bundsten på plads. Jeg går ud fra, at så mange sten som muligt fra det gamle dige genanvendes i det nye dige og indbygges med samme side udad som nu..."

I et brev af 14. november 2011 til Haderslev Stift har Nationalmuseet udtalt sig om digeflytningen.

I brevet har Nationalmuseet anført blandt andet:

"...

Lige indenfor diget står en række karakteristiske træer, som kirkegårdskonsulenten if. mødereferat af 24. maj 2011 finder det værdifuldt at bevare. Træerne kan imidlertid ikke bevares samtidig med, at man reparere diget på sin nuværende plads. Derfor er det foreslået, at man flytter diget ca. 1 m ud fra sin nuværende placering. Det er en

højest usædvanlig løsning, som museet normalt vil sætte sig voldsomt imod. Diget har stået på sin nuværende plads formentlig siden kirkens først tid o. 1200 e. Kr. Træer vokser, bliver store og dør, hvorefter nye plantes. Det er naturens gang, og træerne må efter museets mening indpasse sig under de givne rammer, som her er kirkegårdens gamle middelalderlige afgrænsning.

Efter en samtale med kirkegårdskonsulenten forstår museer, at der er tale om en meget speciel sag med en kompliceret forhistorie, og at forslaget skal ses i det lys. På den baggrund og fordi diget er så godt som helt nedstyrtet vil muset ganske ekstraordinært ikke sætte sig imod den foreslåede løsning. Det er helt afgørende, at man som anført ikke rører det gamle diges bundsten. De skal forblive på plads som en skjult kulturarv.”

I et brev af 16. november 2011 til Hørup sogns menighedsråd har Haderslev Stift meddelt, at Stiftsøvrigheden godkender, at det sydvestlige kirkegårdsdige ved Hørup kirke omsættes i overensstemmelse med tilbuddet fra Arkil A/S, og at det er et vilkår for godkendelsen, at de eksisterende bundsten ikke røres, men bevares på deres nuværende plads, og at det er en forudsætning, at så mange sten som muligt fra det gamle dige genanvendes i det nye dige.

Sønderborg Kommune har herefter ved brev af 25. november 2011 sendt sagen til Fredningsnævnet.

Fredningsnævnets behandling af sagen

Fredningsnævnet har ved brev af 10. januar 2012 anmodet formand Birgit Iversen, Hørup Menighedsråd, provst Anne Margrethe Hvas, Sønderborg Provsti, Haderslev Stift, Naturstyrelsen, Sønderjylland, Naturstyrelsen, Ribe, Naturstyrelsen, København, Sønderborg Kommune, Danmarks Naturfredningsforening, Friluftsrådet, Dansk Ornitologisk Forening og Dansk Botanisk Forening om eventuelle bemærkninger med svarfrist den 7. februar 2012.

I en mail af 23. januar 2012 har Danmarks Naturfredningsforening anført, at diget trænger til en kraftig reparation, og at foreningen under hensyn til de praktiske forhold er indstillet på at acceptere den mindre dispensation fra fredningen.

Der er ikke fra de øvrige hørte fremkommet indsigelser.

Fredningsnævnets afgørelse:

Det er formålet med kirkeomgivelsesfredningen, der er tinglyst på blandt andet ejendommen matr. nr. 53 Hørup, at sikre indsigten til og udsigten fra Hørup kirke.

Hørup Kirke ligger på en høj bakke i den vestlige udkant af landsbyen Kirke Hørup. Kirken ligger set fra syd markant i landskabet. Der er fra kirken et fint udkig mod syd.

Fredningsnævnet, der tidligere har besigtiget kirkens omgivelser, lægger i overensstemmelse med de oplysninger, der er forelagt nævnet til grund, at kirkegårdens syddige er så godt som nedstyrtet på den strækning, ansøgningen vedrører, og at der kan etableres en forsvarlig og varig løsning, såfremt diget flyttes 1 meter mod syd ud på ejendommen matr. nr. 53 Hørup og genopbygges af sten fra det nedstyrtede dige.

Selvom Fredningsnævnet deler Nationalmuseets betænkeligheder ved at sløjfe et eksisterende kirkedige, der udgør en væsentlig kulturarv, vurderer Fredningsnævnet, at de hensyn, der har begrundet fredningen af indsigten til og udsigten fra kirken, fortsat kan tilgodeses, hvis projektet gennemføres i overensstemmelse med projektbeskrivelsen og på de vilkår, som kirkegårdskonsulent Preben Skaarup og Nationalmuseet har anført i udtalelserne. Fredningsnævnet meddeler derfor Hørup sogns menighedsråd dispensation i medfør af naturbeskyttelseslovens § 50, stk. 1, til at forlægge en ca. 40 meter lang digestrækning syd for Hørup Kirke 1 meter mod syd og at genopbygge diget til en højde på 1,30 meter, på vilkår,

at projektet gennemføres som beskrevet i projektbeskrivelsen af 27. maj 2011 fra entreprenørfirmaet Arkil A/S,

at det gamle diges bundsten forbliver på deres hidtidige placering som en skjult kulturarv,

og

at så mange sten som muligt fra det gamle dige genanvendes i det nye dige og med samme sideudad som nu samt - om muligt - med samme indbyrdes placering.

Klagevejledning:

Denne afgørelse kan påklages til Natur- og Miljøankenævnet.

Klagefristen er 4 uger fra den dag afgørelsen er meddelt.

Klageberettigede er, jf. naturbeskyttelseslovens § 86:

Adressaten for afgørelsen,
ejer af den ejendom, som afgørelsen vedrører,
offentlige myndigheder,
en berørt nationalparkfond,
lokale foreninger og organisationer, som har en væsentlig interesse i afgørelsen,
landsdækkende foreninger og organisationer, hvis hovedformål er beskyttelse af natur og miljø, og
landsdækkende foreninger og organisationer, som efter deres formål varetager væsentlige, rekreative interesser, når afgørelsen berører sådanne interesser.

Klage skal indsendes til Fredningsnævnet, Dokken 1, 6700 Esbjerg, som videresender klagen til Natur- og Miljøklagenævnet sammen med afgørelsen og det materiale, der er indgået i sagens behandling.

Det er en betingelse for Natur- og Miljøklagenævnets behandling af klagen, at der indbetales et gebyr til Naturklagenævnet. Klagegebyret er fastsat til 500 kr. for privatpersoner og 3.000 kr. for alle andre klagere, herunder virksomheder, organisationer og offentlige myndigheder. Natur- og Miljøklagenævnet vil sende en opkrævning på gebyret til klageren, når nævnet har modtaget klagen fra fredningsnævnet. Denne opkrævning skal anvendes ved indbetaling af gebyret. Natur- og Miljøklagenævnet modtager ikke check eller kontanter. Natur- og Miljøklagenævnet påbegynder

behandlingen af klagen, når gebyret modtaget. Betales gebyret ikke på den anviste måde og inden for den fastsatte frist på 14 dage, afvises klagen fra behandling. Vejledning om gebyrordningen kan findes på Natur- og Miljøklagenævnets hjemmeside www.nkn.dk.

Såfremt en klage indgives, må nævnets dispensation ikke udnyttes, før sagen er færdigbehandlet og stadfæstet af Naturklagenævnet.

Denne dispensation bortfalder, såfremt den ikke er udnyttet inden 3 år.

Såfremt projektets gennemførelse kræver tilladelse eller dispensation efter anden lovgivning, skal ansøgerne rette henvendelse til den myndighed, der administrerer tilladelser eller dispensationer i henhold til denne lovgivning.

Fredningsnævnet for Sydjylland, Sydlig del
Esbjerg, den 24. februar 2012


Margit Ø. Laub
formand

Denne afgørelse er sendt til:

Formand Birgit Iversen, Hørup Menighedsråd, Mjangvej 17, 6470 Sydals.

Provst Anne Margrethe Hvas, Ramserl 20, Ketting, 6440 Augustenborg.

Haderslev Stift, Ribe Landevej 37, 6100 Haderslev.

Naturstyrelsen Sønderjylland, Felstedvej 14, 6300 Gråsten.

Naturstyrelsen Ribe, Sorsigvej 35, 6760 Ribe.

Naturstyrelsen, Haraldsgade 53, 2100 København.

Sønderborg Kommune, Naturgruppen, Rådhusstorvet 10, 6400 Sønderborg.

Danmarks Naturfredningsforening, Masnedøgade 20, 2100 København Ø.

Danmarks Naturfredningsforenings Lokalkomite v/ Andreas Andersen, Midtkobbøl 73, 6440 Augustenborg.

Friluftsrådet, Scaniagade 13, 2450 København SV.

Friluftsrådet c/o Carsten Matzen, Spurvevænget 17, 6400 Sønderborg.

Dansk Ornitologisk Forening v/ Gert Fahlberg, Sottrupskov 10, 6400 Sønderborg.

Dansk Botanisk Forening, Jyllandskredsen, c/o Erik Hammer, Bragesvej 23, 8230 Åbyhøj

Fredningsnævnet for Sydjylland, Sydlig del, Dokken 1, 6700 Esbjerg,
tlf.: 9968 8874, E-mail: syddyllandsyd@fredningsnaevn.dk

Sagsnr.: FN SJS 67/2020
13. april 2021

FN 67/2020: Ansøgning fra Steffan Bonde om lovliggørende dispensation til en opført garage, samt småbygninger på ejendommen Kirkehøj 1, Kirke Hørup, 6470 Sydals, matr.nr. 265 Hørup.

Fredningsnævnet har den 19. november 2020 modtaget en ansøgning fra Sønderborg Kommune på vegne Steffan Bonde om lovliggørende dispensation til en opført garage, samt småbygninger på ejendommen Kirkehøj 1, Kirke Hørup, 6470 Sydals, matr.nr. 265 Hørup.

Ejendommen er omfattet af en såkaldt Exner-fredning tinglyst den 30. april 1954, hvorefter arealerne ikke må bebygges og tilplantes for at sikre indsigten til og udsigten fra Hørup Kirke.

Fredningsnævnet har behandlet sagen på nævnets møde den 19. marts 2021.

Fredningsnævnet har besluttet at meddele lovliggørende dispensation til Steffan Bonde til det ansøgte på nærmere anførte vilkår. Begrundelsen fremgår under afsnittet ”Fredningsnævnets afgørelse”.

Sagens baggrund:

Af fredningsbestemmelserne fremgår, at arealerne ikke bebygges eller beplantes midlertidigt eller vedvarende, ligesom der heller ikke på arealerne må graves grus eller anbringes transformerstationer, telefon- og telegrafmaster og lignende. Videre, må der heller ikke opsættes skure, udsalgssteder, isboder, vogne til beboelse eller foretages opbevaring af redskaber eller lignende skønhedsforstyrrende genstande.

Ansøgningen angår en garagetilbygning på i alt 45m², et drivhus på 6 m² et legehuse på ca. 4 m², samt et legetårn.

Det er oplyst, at en overdækket terrasse på 18,2 m² ligger uden for fredningen.

På kortet nedenfor er det fredede område markeret med blå skravering. Som det fremgår, er den overdækkede terrasse beliggende udenfor det fredede område. Fredningsnævnet skal derfor ikke tage stilling hertil.

Med gult er garagen og småbygningerne markeret.

Det fremgår af kommunes oplysninger, at den vestlige del af garagen er ansøgt og har opnået byggetilladelse fra Gl. Sydals Kommune i 1979, men det fremgår ikke af kommunens sagsarkiv eller af de til fredningsdeklarationen vedhæftede sagsakter, at der skulle være indhentet dispensation fra Exner-fredningen.



Det fremgår af en udtalelse af den 5. november 2020 fra den Kongelige Bygningsinspektør til Haderslev Stift blandt andet, at det er principielt vigtigt for landsbykirkernes omgivelser, at det omfattende fredningsarbejde, som provst Exner i sin tid gennemførte, ikke svækkes ved efterfølgende lovliggørelse af overtrædelser, uanset om disse kan være sket på grund af ejers ukendskab til fredningen og dets formål. Især den meget anmassende garage er i strid med fredningens formål, mens drivhuset og legehuset forekommer acceptable.

Det fremgår af et referat for møde i Sønderborg Provsti den 1. september 2020, at provstiudvalget ingen indsigelser har til en lovliggørende dispensation.

Fredningsnævnets behandling af sagen

Fredningsnævnet har behandlet sagen på nævnets møde den 19. marts 2021, hvor nævnet tillige har foretaget besigtigelse.

I mødet deltog formanden, dommer Margit Ø. Laub, det ministerudpegede medlem Kjeld Thamdorp og det kommunalt udpegede medlem Peter Sandholdt. Endvidere deltog Line Stephansen på vegne Sønderborg Kommune, Steffan Bonde, Carsten Porskrog Rasmussen på vegne Museum Sønderjylland og Birgitte Marcussen på vegne Danmarks Naturfredningsforening.

Fredningsnævnets formand redegjorde for ansøgningen og de relevante dele af fredningsbestemmelserne.

Steffan Bonde anviste placeringen af den vestlige del af garagen, drivhuset, legehuset og legetårnet og redegjorde for ansøgningen. Han fremviste fotos fra haven fra 2010, hvoraf fremgår, at der ikke set fra haven er udsigt til Højrup Kirke på grund af bevoksningen. Der var på det tidspunkt et plantebælte syd for ejendommen, som tog udsigten til kirken fra haven.

Line Stephansen oplyste, at ejendommen er beliggende på en stikvej, der blev etableret i 1954. Der har som anført af Steffan Bonde i en periode været et plantebælte syd for ejendommen, der må antages at have hindret indblikket til kirken fra vejen. Kommunen kan anbefale, at der gives lovliggørende dispensation. Det er primært den vestlige del af garagen, der hindrer indsigten til kirken, men der skal tages højde for, at det er en stikvej og derfor ikke et primært indsigtspunkt til kirken.

Carsten Porskrog Rasmussen tilsluttede sig kommunens vurdering. Det opførte berører kun indsigten fra en lille privat vej, hvor relativ få personer færdes. Derfor er der tale om et meget beskedent indgreb, og der bør gives lovliggørende dispensation.

Birgitte Marcussen oplyste, at Danmarks Naturfredningsforening ikke har bemærkninger til sagen.

Fredningsnævnets afgørelse

Ifølge naturbeskyttelseslovens § 50, stk. 1, kan fredningsnævnet dispensere fra bestemmelserne i en fredning, når det ansøgte ikke er i strid med fredningens formål. Videregående afvigelser fra en fredning end nævnt i stk. 1, og helt eller delvis ophævelse af en fredning kan, jf. stk. 5, kun foretages efter reglerne om gennemførelse af fredninger.

Ved afgørelse af, om et allerede etableret forhold kan lovliggøres, skal Fredningsnævnet vurdere, hvorvidt der ville være blevet dispenseret hertil, såfremt der var ansøgt herom på forhånd, eller om der i øvrigt er særlige forhold, som kan begrunde en efterfølgende dispensation.

Det er formålet med fredningen at sikre indsigten til og udsigten fra Højrup Kirke.

Det er Fredningsnævnets vurdering efter besigtigelsen, at det alene er den vestlige del af garagen, der hindrer indsigten fra stikvejen til Højrup Kirke. Fredningsnævnet er enig i, at der alene er tale om en meget beskeden hindring af udsigten, der omfatter de få personer, der færdes på stikvejen, og derfor ikke et primært indsigtspunkt til kirken.

Fredningsnævnet meddeler derfor i medfør af naturbeskyttelseslovens § 50, stk. 1, Steffan Bonde lovliggørende dispensation til den vestlige del af garagen, drivhuset, legehuset og legetårnet.

Klagevejledning:

Der kan inden 4 uger efter den dag, denne afgørelse er meddelt, klages til Miljø- og fødevareklagenævnet over afgørelsen. Hvis afgørelsen er offentligt bekendtgjort, regnes klagefristen dog altid fra bekendtgørelsen.

Borgere, virksomheder, myndigheder og organisationer skal indsende klagen til Miljø- og fødevareklagenævnets klageportal via borger.dk eller virk.dk.

Der er et direkte link til borger.dk og virk.dk via Miljø- og fødevareklagenævnets hjemmeside www.naevneneshus.dk/planklagenaevnet.

Klagefristen udløber ved midnat på dagen for klagefristens udløb.

En klage skal være tilgængelig for førsteinstansen i Klageportalen senest kl. 23:59 på den dag, hvor klagefristen udløber. Det indebærer, at klager har godkendt og betalt gebyr/bestilt faktura i Klageportalen.

Klageren skal oplyse sit CPR-nummer eller CVR-nummer.

Miljø- og fødevareklagenævnets hjemmeside indeholder information om beregning af klagefrister i de tilfælde, hvor en klager anmoder om at blive undtaget fra brug af Klageportalen.

Klageberettigede er, jf. naturbeskyttelseslovens § 86:

- Adressaten for afgørelsen,
- ejeren af den ejendom, som afgørelsen vedrører,
- offentlige myndigheder,
- en berørt nationalparkfond,
- lokale foreninger og organisationer, som har en væsentlig interesse i afgørelsen,
- landsdækkende foreninger og organisationer, hvis hovedformål er beskyttelse af natur og miljø, og
- landsdækkende foreninger og organisationer, som efter deres formål varetager væsentlige, rekreative interesser, når afgørelsen berører sådanne interesser.

Det er en betingelse for Miljø- og fødevareklagenævnets behandling af en klage, at den, der klager, indbetaler et gebyr. Gebyret udgør for privatpersoner 900 kr. Virksomheder, organisationer og offentlige myndigheder skal betale 1.800 kr. for behandling af eller genoptagelse af en klage. Det nævnte gebyr reguleres den 1. januar hvert år efter den af Finansministeriet fastsatte sats for det generelle pris- og lønindeks med virkning for klager, der modtages i nævnet fra og med den 1. februar 2017. Gebyret er endnu ikke reguleret for 2017, men vil blive teknisk efterreguleret.

Miljø- og fødevareklagenævnet påbegynder først behandlingen af en klage, når gebyret er modtaget.

Klagegebyr opkræves af Miljø- og fødevareklagenævnet. Betaling af klagegebyr sker ved elektronisk overførsel eller ved indbetalingskort til Miljø- og fødevareklagenævnet. Gebyr skal indbetales indenfor en af Miljø- og fødevareklagenævnet fastsat frist. Hvis gebyret ikke indbetales inden udløbet af fristen, afvises klagen.

Vejledning om gebyrbetalingen kan findes på Miljø- og fødevareklagenævnets hjemmeside www.naevneneshus.dk/planklagenaevnet.

Gebyret bliver tilbagebetalt, hvis klagen bliver afvist, fordi klagefristen er overskredet, klager ikke er klage-berettiget eller fordi Miljø- og fødevareklagenævnet ikke har kompetence til at behandle klagen.

Gebyret tilbagebetales også, hvis klagesagen fører til, at den påklagede afgørelse ændres eller ophæves, eller hvis klager får helt eller delvist medhold i klagen. Hvis den eneste ændring af den påklagede afgørelse er forlængelse af en frist for efterkommelse af afgørelsen som følge af den tid, der er medgået til at behandle sagen i Miljø- og fødevareklagenævnet, tilbagebetales gebyret dog ikke.


Hvis klager trækker klagen tilbage, mens sagen er under behandling i nævnet, vil gebyret som udgangspunkt også blive betalt tilbage. Miljø- og fødevareklagenævnet kan dog beslutte, at gebyret ikke tilbagebetales, hvis klagen trækkes tilbage på et tidspunkt, hvor nævnet allerede har foretaget en stor del af sagsbehandlingen.

Tilladelsen må i henhold til naturbeskyttelseslovens § 87, stk. 7, ikke udnyttes, før klagefristen er udløbet, eller behandling af en eventuel klage måtte være afsluttet.

Det følger endvidere af naturbeskyttelseslovens § 50, stk. 1, jf. § 66, stk. 2, at tilladelsen bortfalder, hvis den ikke udnyttes inden 3 år efter, at den er givet.

Såfremt projektets gennemførelse kræver tilladelse eller dispensation efter anden lovgivning, skal ansøgerne rette henvendelse til den myndighed, der administrerer tilladelser eller dispensationer i henhold til denne lovgivning.

Fredningsnævnet for Sydjylland, Sydlig del
Esbjerg, den 13. april 2021


Margit G. Laub
formand

Denne afgørelse er sendt til:

Steffan Bonde

Sønderborg Kommune, post@sonderborg.dk, list@sonderborg.dk

Miljøstyrelsen, mst@mst.dk;

Slot- og Kulturstyrelsen, post@slks.dk

Museum Sønderjylland, tekr@museum-sonderjylland.dk

Danmarks Naturfredningsforening/København, dn@dn.dk

Danmarks Naturfredningsforening/Sønderborg, soenderborg@dn.dk

Dansk Botanisk Forening Jyllandskredsen, finn.borchsenius@sm.au.dk

Dansk Ornitologisk Forening, soenderborg@dof.dk, jorn.vinther.sorensen@gmail.com

Friluftsrådet centralt: fr@friluftstraadet.dk

Friluftsrådet Sønderborg: soenderjylland@friluftstraadet.dk

Sønderborg Provsti, soenderborg.provsti@km.dk

Haderslev Stift, kmhad@km.dk

Fredningsnævnet for Syddjylland Sydlig del

Dokken 1
6700 Esbjerg
Tlf.: 9968 8800
E-mail: syddjyllandsyd@fredningsnaevn.dk

8. november 2021
FN SJS 50/2021

FN SJS 50/2021: Ansøgning fra Tina Jørgensen Bojsen om lovliggørende dispensation til et opført udhus på ejendommen Lambjerg Mølle 2, Kirke Hørup, 6470 Sydals, matr.nr. 90 Hørup.

Fredningsnævnet har den 6. august 2021 modtaget en ansøgning fra Sønderborg Kommune på vegne Tina Jørgensen Bojsen om lovliggørende dispensation til et opført udhus på ejendommen Lambjerg Mølle 2, Kirke Hørup, 6470 Sydals, matr.nr. 90 Hørup, som ligger delvis indenfor fredningen af Hørup Kirkes omgivelser.

Udhuset er på ca. 22 m² og måler 4,55 m (b) x 4,8 m (l) x 2,9 m (h). Det er udført i gulmalet træ med fladt trapezpladetag og ligger umiddelbart bag ejendommens garage, hvor det orienterer sig mod de åbne markarealer mod vest.

Fredningsnævnet skal som følge af fredningen meddele dispensation til det ansøgte.

Fredningsnævnets formand har i medfør af forretningsordenen for fredningsnævn § 10, stk. 5, besluttet at meddele ejerforeningen dispensation til det ansøgte i medfør af naturbeskyttelseslovens § 50, stk. 1, som anført i afsnittet ”Fredningsnævnets afgørelse”.

Sagens baggrund:

Ejendommen er omfattet af en såkaldt Exner-fredning tinglyst den 30. april 1954 og senere. Fredningen skal sikre indsigten til og udsigten fra Højrup Kirke.

Af fredningsbestemmelserne fremgår, at arealerne ikke bebygges eller beplantes midlertidigt eller vedvarende, ligesom der heller ikke på arealerne må graves grus eller anbringes transformerstationer, telefon- og telegrafmaster og lignende. Videre, må der heller ikke opsættes skure, udsalgssteder, isboder, vogne til beboelse eller foretages opbevaring af redskaber eller lignende skønhedsforstyrrende genstande.

Sønderborg Kommune har i ansøgningen oplyst:

”...

Sønderborg Kommune har ingen bemærkninger til projektet.

Vi vurderer, at udhuset ikke påvirker de kirkelige omgivelser i væsentlig grad.

Fra vejstrækningen Lambjerg Mølle ses bygningen, men den opleves i visuel tilknytning til hovedbebyggelsen, som ligger uden for det fredningen.

Set fra kirkegården opleves bygningen ikke skalamæssigt dominerende eller arkitektonisk afvigende fra den øvrige bebyggelse. Den træder dog frem som følge af farveholdningen, der eventuelt kan nedtones ved brug af jordfarver.

Natura 2000

Der er ca. 2 km fra det ansøgte til nærmeste Natura 2000-område nr. 263, Sønderskoven og Lambjerg Indtægt. Det er kommunens vurdering, at det ansøgte ikke vil beskadige eller påvirke beskyttede Natura 2000-områder væsentligt. Det ansøgte vil heller ikke ødelægge eller beskadige de plantearter eller yngle- eller rastområder for de dyrearter, som er nævnt i habitatdirektivets bilag IV.”

På kortet nedenfor ses kirken til højre. Udhuset er markeret med en gul stiplede cirkel.



Boligen, som ligger uden for det fredede areal, er opført i 1894, og i henhold til de historiske flyfotos har der ligget et udhus den pågældende placering siden 1975.

Den Kongelige Bygningsinspektør har den 18. august 2020 udtalt:

”...

Ejendommen ligger vest for Hørup Kirke, og udhuset er opført på siden mod kirken, altså øst for de øvrige huse på grunden.

Ansøgningen indeholder nogle skematiske tegninger, som angiver nogle mål, men ikke hvordan bygningen ser ud.

Der er vedlagt et billede af ejendommen set fra vest og et billede set fra syd. Der er dog ikke vedlagt noget billede set fra øst, altså fra kirkens side.

Det er muligt at udhuset slet ikke kan ses fra kirkens område, heller ikke i vinterhalvåret, hvor der ikke er blade på træerne.

...”

I en supplerende udtalelse af 5. november 2020 har Den Kongelige Bygningsinspektør udtalt:

”...

Det fremgår, at de mange småbygninger i forskellige farver ved Lambjerg Mølle 2 og 4 ikke er heldige set fra Hørup Kirke.

Det er principielt vigtigt for vore landsbykirkers omgivelser, at det omfattende fredningsarbejde, som provst Exner i sin tid gennemførte, ikke svækkes ved efterfølgende lovliggørelse af overtrædelser, uanset om disse kan være sket af uvidenhed.

Når dette er sagt, må vi i det aktuelle tilfælde dog anbefale, at der ikke fra Stiftets side gøres yderligere indsigelse til det ulovligt opførte skur.

Det ville hjælpe noget, hvis de udhusbygninger, der kan ses fra kirken, havde samme farveholdning.

...”

Sønderborg Provsti har den 1. september 2020 oplyst, at der ikke er indsigelser, da området i forvejen er bebygget hvorfor ansøgeren formentlig ville have fået dispensation til opførelsen af udhuset.

Haderslev Stift har den 13. november 2020 udtalt:

”...

Stiftsøvrigheden kan tilslutte sig kgl. bygningsinspektørs bemærkning om, at det er principielt vigtigt for vores landsbykirkers omgivelser, at det omfattende fredningsarbejde, som provst Exner i sin tid gennemførte, ikke svækkes ved efterfølgende lovliggørelse af overtrædelser, uanset om disse kan være sket af uvidenhed.

Stiftsøvrigheden kan endvidere tilslutte sig kgl. bygningsinspektørs henstilling om, at udhusbygningerne, der kan ses fra kirken, får samme farveholdning.

...”

Fredningsnævnets behandling af sagen:

Fredningsnævnet har ved mail af 27. august 2021 til Tina Jørgensen Bojsen, Sønderborg Kommune, Miljøstyrelsen, Slot- og Kulturstyrelsen, Museum Sønderjylland, Danmarks Naturfredningsforening/København, Danmarks Naturfredningsforening/Sønderborg, Dansk Botanisk Forening Jyllandskredsen, Dansk Ornitologisk Forening, Friluftsrådet centralt og Friluftsrådet Sønderborg anmodet om eventuelle bemærkninger til ansøgningen med høringsfrist den 13. september 2021. Fredningsnævnet har endvidere ved mail af 24. september 2021 til Sønderborg Provsti og Haderslev Stift anmodet om eventuelle bemærkninger til ansøgningen med høringsfrist den 8. oktober 2021.

Der er ikke modtaget øvrige bemærkninger til ansøgningen.

Fredningsnævnets afgørelse

Det er formålet med fredningen at sikre indsigten til og udsigten fra Hørup Kirke.

Ved afgørelse af, om et allerede etableret forhold kan lovliggøres, skal Fredningsnævnet vurdere, hvorvidt der ville være blevet dispenseret hertil, såfremt der var ansøgt herom på forhånd, eller om der i øvrigt er særlige forhold, som kan begrunde en efterfølgende dispensation.

På baggrund af de fremlagte fotos lægges det til grund, at udhuset ikke påvirker indsigten til eller udsigten fra kirken på nogen afgørende måde. Det forhold at bygningerne i området har forskellige farver, findes ikke i denne sag at kunne føre til, at det pålægges lodsejeren af denne ejendom at male udhuset i en anden farve.

Fredningsnævnet meddeler derfor efter naturbeskyttelseslovens § 50, stk. 1, lovliggørende dispensation til et opført udhus i overensstemmelse med ansøgningen.

Klagevejledning:

Der kan inden 4 uger efter den dag, denne afgørelse er meddelt, klages til Miljø- og fødevareklagenævnet over afgørelsen. Hvis afgørelsen er offentligt bekendtgjort, regnes klagefristen dog altid fra bekendtgørelsen.

Borgere, virksomheder, myndigheder og organisationer skal indsende klagen til Miljø- og fødevareklagenævnets klageportal via borger.dk eller virk.dk.

Der er et direkte link til borger.dk og virk.dk via Miljø- og fødevareklagenævnets hjemmeside www.naevneneshus.dk/planklagenaevnet.

Klagefristen udløber ved midnat på dagen for klagefristens udløb.

En klage skal være tilgængelig for førsteinstansen i Klageportalen senest kl. 23:59 på den dag, hvor klagefristen udløber. Det indebærer, at klager har godkendt og betalt gebyr/bestilt faktura i Klageportalen.

Klageren skal oplyse sit CPR-nummer eller CVR-nummer.

Miljø- og fødevareklagenævnets hjemmeside indeholder information om beregning af klagefrister i de tilfælde, hvor en klager anmoder om at blive undtaget fra brug af Klageportalen.

Klageberettigede er, jf. naturbeskyttelseslovens § 86:

- Adressaten for afgørelsen,
- ejeren af den ejendom, som afgørelsen vedrører,
- offentlige myndigheder,
- en berørt nationalparkfond,
- lokale foreninger og organisationer, som har en væsentlig interesse i afgørelsen,
- landsdækkende foreninger og organisationer, hvis hovedformål er beskyttelse af natur og miljø, og
- landsdækkende foreninger og organisationer, som efter deres formål varetager væsentlige, rekreative interesser, når afgørelsen berører sådanne interesser.

Det er en betingelse for Miljø- og fødevareklagenævnets behandling af en klage, at den, der klager, indbetaler et gebyr. Gebyret udgør for privatpersoner 900 kr. Virksomheder, organisationer og offentlige myndigheder skal betale 1.800 kr. for behandling af eller genoptagelse af en klage. Det nævnte gebyr reguleres den 1. januar hvert år efter den af Finansministeriet fastsatte sats for det generelle pris- og lønindeks med virkning for klager, der modtages i nævnet fra og med den 1. februar 2017. Gebyret er endnu ikke reguleret for 2017, men vil blive teknisk efterreguleret.

Miljø- og fødevareklagenævnet påbegynder først behandlingen af en klage, når gebyret er modtaget. Klagegebyr opkræves af Miljø- og fødevareklagenævnet. Betaling af klagegebyr sker ved elektronisk overførsel eller ved indbetalingskort til Miljø- og fødevareklagenævnet. Gebyr skal indbetales indenfor en af Miljø- og fødevareklagenævnet fastsat frist. Hvis gebyret ikke indbetales inden udløbet af fristen, afvises klagen.

Vejledning om gebyrbetalingen kan findes på Miljø- og fødevareklagenævnets hjemmeside www.naevneneshus.dk/planklagenaevnet.

Gebyret bliver tilbagebetalt, hvis klagen bliver afvist, fordi klagefristen er overskredet, klager ikke er klage-berettiget eller fordi Miljø- og fødevareklagenævnet ikke har kompetence til at behandle klagen.

Gebyret tilbagebetales også, hvis klagesagen fører til, at den påklagede afgørelse ændres eller ophæves, eller hvis klager får helt eller delvist medhold i klagen. Hvis den eneste ændring af den påklagede afgørelse er forlængelse af en frist for efterkommelse af afgørelsen som følge af den tid, der er medgået til at behandle sagen i Miljø- og fødevareklagenævnet, tilbagebetales gebyret dog ikke.

Hvis klager trækker klagen tilbage, mens sagen er under behandling i nævnet, vil gebyret som udgangspunkt også blive betalt tilbage. Miljø- og fødevareklagenævnet kan dog beslutte, at gebyret ikke tilbagebetales, hvis klagen trækkes tilbage på et tidspunkt, hvor nævnet allerede har foretaget en stor del af sagsbehandlingen.

Tilladelsen må i henhold til naturbeskyttelseslovens § 87, stk. 7, ikke udnyttes, før klagefristen er udløbet, eller behandling af en eventuel klage måtte være afsluttet.

Det følger endvidere af naturbeskyttelseslovens § 50, stk. 1, jf. § 66, stk. 2, at tilladelsen bortfalder, hvis den ikke udnyttes inden 3 år efter, at den er givet.

Såfremt projektets gennemførelse kræver tilladelse eller dispensation efter anden lovgivning, skal ansøgerne rette henvendelse til den myndighed, der administrerer tilladelser eller dispensationer i henhold til denne lovgivning.

Fredningsnævnet for Sydjylland, Sydlig del
Esbjerg den 8. november 2021


Margit G. Laub
formand

Denne afgørelse er sendt til:

Tina Jørgensen Bojsen

Ejerforeningen Skonnerten v/formand Ingrid Fabricius, ingrid@ingrid.dk

Sønderborg Kommune, post@sonderborg.dk

Miljøstyrelsen, mst@mst.dk;

Slot- og Kulturstyrelsen, post@slks.dk

Museum Sønderjylland, tekr@museum-sonderjylland.dk

Danmarks Naturfredningsforening/København, dn@dn.dk

Danmarks Naturfredningsforening/Sønderborg, soenderborg@dn.dk

Dansk Botanisk Forening Jyllandskredsen, finn.borchsenius@sm.au.dk

Dansk Ornitologisk Forening, soenderborg@dof.dk, gert.fahlberg@bbsyd.dk

Friluftsrådet centralt: fr@friluftsradet.dk

Friluftsrådet Sønderborg: soenderjylland@friluftsradet.dk