

Afgørelser – Reg. nr.:

Fredningen vedrører:

Bemærkninger:

Bemærkninger om formål og bestemmelser:

Denne fredning indeholder ingen udtrykkelig formålsbestemmelse. Formålet må derfor udledes ud fra en fortolkning af fredningsafgørelsen. I dokumentet er de generelle bestemmelser fremhævet. Den fremhævede tekst er vejledende og er fremhævet som hjælp til læseren. Fredningens generelle bestemmelser kan også optræde uden for de markerede områder. Et fuldstændigt billede af formål og bestemmelser forudsætter, at hele afgørelsen fra fredningsnævn og Overfredningsnævnet/klagenævn læses.

[Tryk her for at komme direkte til den vejledende fremhævning af bestemmelserne](#)

Domme:

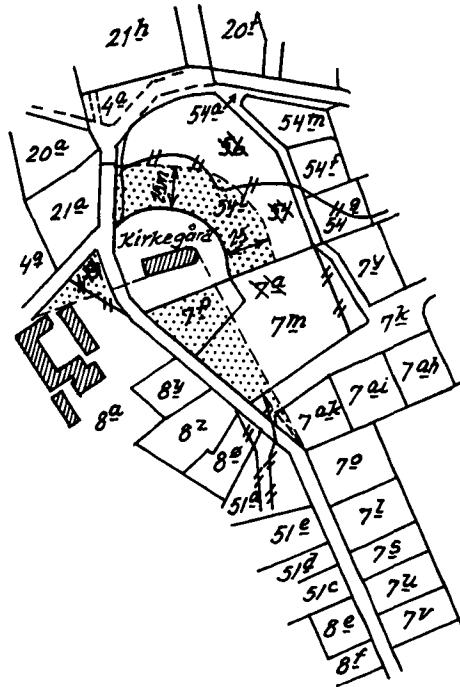
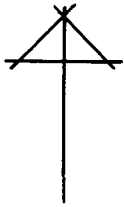
Taksationskommissionen:

Miljø- og Fødevareklagenævnet:

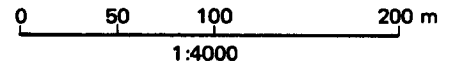
Fredningsnævnet:

Forslag:

Dispensationer: sidst i filen med nyeste til sidst



Kommune: Broby
Ejerlav: Vejle by
Sogn: Vejle



Matr. nr.	Dekl./Kendelse dato	Tinglyst dato	Bemærkninger
7 ^k	31/10-1950	9/4-1953	Del af 7 ^k .
7 ^{ak}	31/10-1950	9/4-1953	Del af 7 ^{ak} . Tidl. 7 ^k .
7 ^m og 7 ^p	31/10-1950	9/4-1953	Del af 7 ^m og 7 ^p . Tidl. 7 ^a .
8 ^a	30/10-1950	9/4-1953	Del af 8 ^a . Tidl. 59.
54 ^l	30/10-1950	9/4-1953	Del af 54 ^l . Tidl. 54 og 56. Pligt til ved genopføring af redskabs- skur ikke at bygge nærmere end 25 m fra kirkegårdsdiget.

FREDNINGSNÆVNET>

Genpart.

Matr.nr. 54 og 56 af
Vejle by og sogn.

Anmelder:

Fredningsnævnet for
Svendborg amt srådskræds, Nyborg.

FREDNINGSOVERENSKOMST.

Stempel- og gebyrfri
lov nr. 140-1937.

Undertegnede gartner Svend Nielsen, Vejle pr. Allested erklærer sig villig til, som ejer af matr.nr. 54 og 56 af Vejle by og sogn, at lade et areal af dette matr.nr. fredes, for at sikre den fri beliggenhed af Vejle kirke.

Arealet beskrives således: en bræmme på 25 meter fra kirkegårdsdiget.

Fredningen har følgende omfang:

Arealerne må ikke bebygges eller beplantes med udsigtsødelæggende beplantning, ligesom der heller ikke på arealerne må anbringes transformatorstationer, telefon- og telegrafmaster og lignende eller opsættes skure, udsalgssteder, isboder, vogne til beboelse eller opbevaring af redskaber eller lignende skønhedsforstyrrende genstande. Der må i det hele ikke foretages ændringer i den nu bestående tilstand, der kan virke skæmmende eller hindrende for udsigten til eller fra kirken. Såfremt det nødvendigt for kirken liggende redskabshus nedbrydes eller går til grunde, forpligter jeg mig til ikke at opføre det på dets nuværende plads eller på de foran omhandlede arealer.

For fredningen kræves ingen erstatning.

Jeg er enig i, at ovenstående fredningstilbud, tinglyses på min for-nævnte ejendom, dog uden udgift for mig.

Påtaleberettiget er fredningsnævnet for Svendborg amt srådskræds og menighedsrådet for Vejle sogn.

Vejle, den 30/10 1950.

Svend Nielsen.

Idet fredningsnævnet modtager og godkender foranstående fredningstilbud, bestemmes det, at fredningen vil være at lyse på matr.nr. 54 og 56 af Vejle by og sogn.

Det fredede areal er indtegnet på vedlagte kort, af hvilket en genpart bedes henlagt på akten.

Fredningsnævnet for Svendborg amt srådskræds, den 30/10 1950.

Keiser-Nielsen.

Genpartens rigtighed bekræftes.

Fredningsnævnet
for

Svendborg amt srådskræds
Nyborg

-1 APR 1953

Svend Nielsen

J. Hvass

Genpart.matr.nr. 8 a Vejle by og sogn.

Anmelder:

Fredningsnævnet

for

Svendborg amtsrådskreds

Nyborg.

FREDNINGSOVERENSKOMST.

Stempel. og gebyrfri

lov nr. 140-1937.

Undertegnede gårdejer Laurits Nielsen, Vejle pr. Allested erklærer sig villig til, som ejer af matr.nr. 8 a og 59 af Vejle by og sogn, at lade et areal af dette matr.nr. frede, for at sikre den fri beliggenhed af Vejle kirke.

Arealet beskrives således: den nordøstlige del af haven beliggende vest for vejen, der løber vest for kirkegården og nord for en flugtlinje fra stuehusets nordøstre hjørne til kirkens sydvestre hjørne.

Fredningen har følgende omfang:

Arealet må ikke bebygges eller beplantes med udsigtsødelæggende beplantning, ligesom der heller ikke på arealerne må anbringes transformatorstationer- telefon- og telegrafmaster og lignende eller opsættes skure udsalgssteder, isboder, vogne til beboelse eller opbevaring af redskaber eller lignende skønhedsforstyrrende genstande. Der må i det hele ikke foretages nogen ændringer i den nu bestående tilstand, der kan virke skæmmende eller hindrende for udsigten til eller fra kirken.

For fredningen kræves ingen erstatning.

Jeg er enig i, at ovenstående frednings**tilbud** tinglyses på min fornævnte ¹ ejendom, dog uden udgift for mig.

Påtalebrettet er fredningsnævnet for Svendborg amtsrådskreds og menighedsrådet for Vejle.

Vejle, den 30/10 1950.

Laurits Nielsen.

Idet fredningsnævnet modtager og godkender foranstående frednings**tilbud**, bestemmes det, at fredningen vil være at lyse på matr.nr. 8 a og 59 af Vejle by og sogn.

Det fredede areal er indtegnet på vedlagte kort, af hvilket en genpart bedes henlagt på akten

Fredningsnævnet for Svendborg amtsrådskreds. den 30/10 1950.

Keiser-Nielsen.

Genpartens rigtighed bekræftes.

Fredningsnævnet

for

Svendborg amtsrådskreds

Nyborg

-1 APR 1950

Laurits Nielsen

L. Hvasi

1/2 1000

REG. NR. 1413

31/10

Genpart.

matr.nr. 7 a Vejle by og sogn.

Anmelder:

Fredningsnævnet

for

Svendborg amtsrådskreds

Nyborg.

Fredningsoverenskomst.

Stempel- og gebyrfri

lov nr. 140-1937.

Undertegnede fru Emma Andersen, født Jørgensen Vejle pr. Allested, erklærer sig villig til, som ejer af matr.nr. 7 a af Vejle by og sogn at lade et areal af dette matr.nr. frede, for at sikre den fri beliggenhed af Vejle kirke.

Arealet beskrives således: et areal begrænset mod øst af en linje i fortsættelse af vejen fra Allested til Vejle mod nord, således at linjens fortsættelse rammer kirkens østlige kant. Mod vest begrænses arealet af vejen og mod nord af kirkegården. Der henvises til vedlagte kort.

Fredningen har følgende omfang:

Arealet må ikke bebygges eller beplantes med udsigtsødelæggende beplantning, ligesom der heller ikke på arealet må anbringes transformatorstationer, telefon- og telegrafmaster og lignende eller opsættes skure, udsalgssteder, isboder, vogne til beboelse eller opbevaring af redskaber eller lignende skønhedsforstyrrende genstande. Der må i det hele ikke foretages ændringer i den nu bestående tilstand, der kan virke skæmmende eller hindrende for udsigten til eller fra kirken.

For fredningen kræves ingen ~~erstatning~~ erstatning.

Jeg er enig i, at ovenstående fredningstilbud tinglyses på min fornavnte ejendom, dog uden udgift for mig.

Påtaleberettiget er fredningsnævnet for Svendborg amtsrådskreds og menighedsrådet for Vejle.

Vejle, den 31/10 1950.

Emma Andersen

Idet fredningsnævnet modtager og godkender foranstående fredningstilbud, bestemmes det, at fredningen vil være at lyse på matr.nr. 7 a af Vejle by og sogn.

Det fredede areal er indtegnet på vedlagte kort, af hvilket en genpart bedes henlagt på akten.

Fredningsnævnet for Svendborg amtsrådskreds, den 31/10 1950.

Keiser-Nielsen.

Genpartens rigtighed bekræftes.

Fredningsnævnet
for
Svendborg amtsrådskreds
Nyborg

-1 APR. 1953

Keiser-Nielsen

J. Hvas
J. Hvas

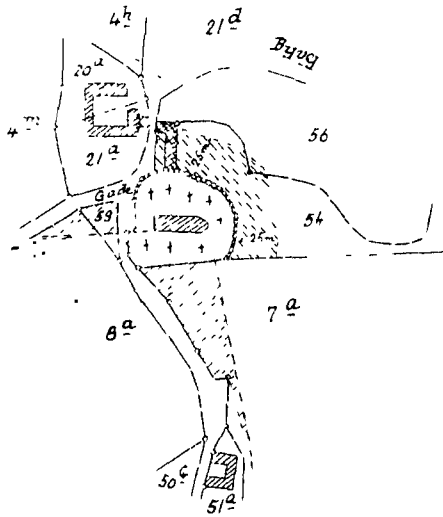
KORT >

Justitsministeriets genpartkalkulation. Til ko

Landskabsingeniør
Hvemsgaard, Lind-Christensen
og Jørgen Anderson
Fenborg, telef. 1000

Nord.

REG. NR. 1413



Jørgen Anderson

184000
 Terræn af
Vejle By
Vejle Sogre
Sallinge Herred
Sverdborg Amt

De med punkterede linier skraverede arealer fredes for at sikre Vejle kirkes fri beliggenhed.

Der henvises iøvrigt til selve fredningsdokumentet

Udfærdiget år 1950 efter en kopi af matrikelkortet

Jørgen Anderson

54, 56 og 59/11
309

DISPENSATIONER>

Afgørelser - Reg. nr.:

Herunder ses afgørelser i dispensationssager for denne fredning

Formandsafgørelse af 21. april 2025

Ansøgning om dispensation til etablering af ladestander, Vejle kirke

Fyens Stift har ved mail af 10. januar 2025 på vegne af Allested-Vejle Menighedsråd fremsendt en ansøgning om dispensation til opstilling af en ladestander på matr.nr. 54I Vejle, By, Vejle med adressen Kirkevej 5, Vejle, 5672 Broby.

Denne afgørelse er truffet på skriftligt grundlag som en formandsbeslutning i henhold til forretningsordenens § 10, stk. 5.

Sagsfremstilling

Af ansøgningen, der er udateret, fremgår blandt andet følgende:

" ...

Allested-Vejle menighedsråd ønsker at opføre en ladestander på Vejle kirkes parkeringsplads udenfor kirkegårdsdiget, se Bilag 1. Ønsket om etableringen af ladestanderen sker grundet bekendtgørelse om forberedelse til og etablering af ladestander i forbindelse med bygninger (ladestanderbekendtgørelsen).

Ladestanderen ønskes opført på matrikel nr. Vejle 54I, Vejle By, beliggende Kirkevej 5, Vejle, 5672 Broby.

...

Menighedsrådet har bedt stiftet fremsende sagen til Fredningsnævnet på menighedsrådets vegne med anmodning om godkendelse som nævnt i fredningsbestemmelsen.

Sagen har i forståelse med menighedsråd og provstiudvalg været forelagt Nationalmuseet og den kgl. bygningsinspektør, som begge har anbefalet at der meddeles dispensation fra fredningen.

Konsulentudtalelserne vedlægges til orientering. Stiftsøvrigheden indstiller sagen til godkendelse som ansøgt.

..."

Vedhæftet ansøgningen er oversigtsfoto og visualiseringer visende placeringen af ladestanderen, samt foto og specifikationer på ladestanderen.

Af specifikationerne for ladestanderen fremgår blandt andet, at der er tale om en EBG Compleo, IEC 61851/Mode 3, 22KW ladestander med 2 udtag, og at målene på ladestanderen er:
h: 1399 mm, b: 400 mm, d: 225 mm. Af fotoet fremgår, at ladestanderen er grøn.

Vedhæftet er videre en tilladelse til det ansøgte af 10. januar 2025 fra Stiftsøvrigheden.

Faaborg Provsti på baggrund af en henvendelse fra fredningsnævnet har på vegne af ansøger fremsendt et forslag til en ændret placering af ladestanderen ved mail af 8. april 2025.



På kortet er den omtrentlig placering af det ansøgte vist med en rød prik. Fredningen er vist med blå skravering.

Fredningen

Det ansøgte ligger inden for fredningen af Vejle Kirkes omgivelser, der blev fredet ved overenskomst af 30. oktober 1950, tinglyst den 9. april 1953. Der er tale om et indhold i det væsentligste svarende til en sædvanlig Exnerfredning:

”Arealerne må ikke bebygges eller beplantes med udsigtsødelæggende beplantning, ligesom der heller ikke på arealerne må anbringes transformatorstationer, telefon-og telegrafmaster og lignende eller opsættes skure, udsalgssteder, isboder, vogne til beboelse eller opbevaring af redskaber eller lignende skønhedsforstyrrende genstande. Der må i det hele ikke foretages ændringer i den nu bestående tilstand, der kan virke skæmmende eller hindrende for udsigten til eller fra kirken. Såfremt, det nord for kirken liggende redskabshus nedbrydes eller går grunde, forpligter jeg mig til ikke at opføre det på dets nuværende plads eller på de foran omhandlede arealer”

Høring

Fyens Stift har i ansøgningen oplyst, at Stiftsøvrigheden indstiller sagen til godkendelse som ansøgt.

Vedhæftet fremsendelsesmailen er udtalelse af 2. januar 2025 fra den Kgl. Bygningsinspektør, der oplyser, at der ingen arkitektoniske indvendinger er mod det ansøgte, hvorfor projektet anbefales.

Vedhæftet fremsendelsesmailen er videre udtalelse af 8. januar 2025 fra Nationalmuseet, der vedrører flere kirker i Fåborg Provsti omfattet af et projekt om opstilling af ladestander i provstiet.

Vedrørende Vejle Kirke fremgår følgende:

” ...

- Vedr. Vejle Kirke (Sallinge hrd., Svendborg amt)

Placering: Ingen bemærkninger

Dimension og type: Ingen bemærkninger

Ind-/udsigt: Ingen bemærkninger

Vedr. anlægs- og gravearbejde: Ladestanderen er placeret udenfor kirkegårdsdiget. Arkæologiske problemstillinger ifm. opstillingen skal drøftes med det lokale statsanerkendte kulturhistoriske museum (Arkæologi Sydfyn) forud for igangsætning af anlægsarbejdet.

...”

Fredningsnævnets begrundelse og afgørelse

Denne afgørelse træffes som en formandsbeslutning på skriftligt grundlag, da det ansøgte, således som det er beskrevet, skønnes at være af underordnet betydning i forhold til fredningens formål, jf. forretningsordenens § 10, stk. 5.

Den ansøgte ladestander er placeret på en parkeringsplads helt ud mod vejen og lavere i terrænet end kirken, hvilket sammen med ladestanderens størrelse og udseende gør, at det ansøgte ikke findes at påvirke indsigten til eller fra kirken eller dens omgivelser på en måde, der er i strid med fredningens formål.

På denne baggrund og under hensyn til at det ansøgte er et led i kirkens drift til brug for blandt andet besøgende i kirken samt til, at ladestanderen skal opstilles efter krav fra lovgiver, meddeles dispensation som ansøgt.

Det vurderes på baggrund af oplysningerne i sagen om den ansøgte ladestander og placeringen af den på det pågældende sted og på en grusbelagt parkeringsplads, at naturbeskyttelseslovens § 50, stk. 2 ikke er til hinder for den meddelte dispensation. Det vurderes ligeledes allerede under hensyn til afstanden, at det ansøgte ikke skader integriteten af et internationalt naturbeskyttelsesområde, herunder et Natura 2000 område, hvorfor naturbeskyttelseslovens § 50, stk. 3 ikke er til hinder for den meddelte dispensation.

Dispensationen er givet i medfør af naturbeskyttelseslovens § 50, stk. 1. Der er ved denne dispensation ikke meddelt afgørelse efter eventuel anden relevant lovgivning.

Der kan klages over denne afgørelse til Miljø- og Fødevarerklagenævnet. Klagefristen udløber 4 uger efter, at afgørelsen er meddelt.

Klage skal ske via nævnets klageportal, som der linkes til på <https://kpo.naevneneshus.dk>, hvor der også er nærmere vejledning i klageproceduren, se <https://naevneneshus.dk>.

Det er en betingelse for Miljø- og Fødevarerklagenævnets behandling af en klage, at den, der klager indbetaler et gebyr på 900 kr. for privatpersoner og 1.800 kr. for virksomheder og organisationer. Der kan findes nærmere vejledning om betaling af klagegebyr på Nævnenes hus' hjemmeside www.naevneneshus.dk.

Tilladelsen må ikke udnyttes før klagefristen er udløbet, eller behandling af en eventuel klage måtte være afsluttet.

Tilladelsen bortfalder, hvis den ikke er udnyttet inden 3 år efter, den er givet, jf. naturbeskyttelseslovens § 50, stk. 1, jf. § 66, stk. 2.

A handwritten signature in blue ink, appearing to be 'A. Højmark', written in a cursive style.

Anni Højmark
formand